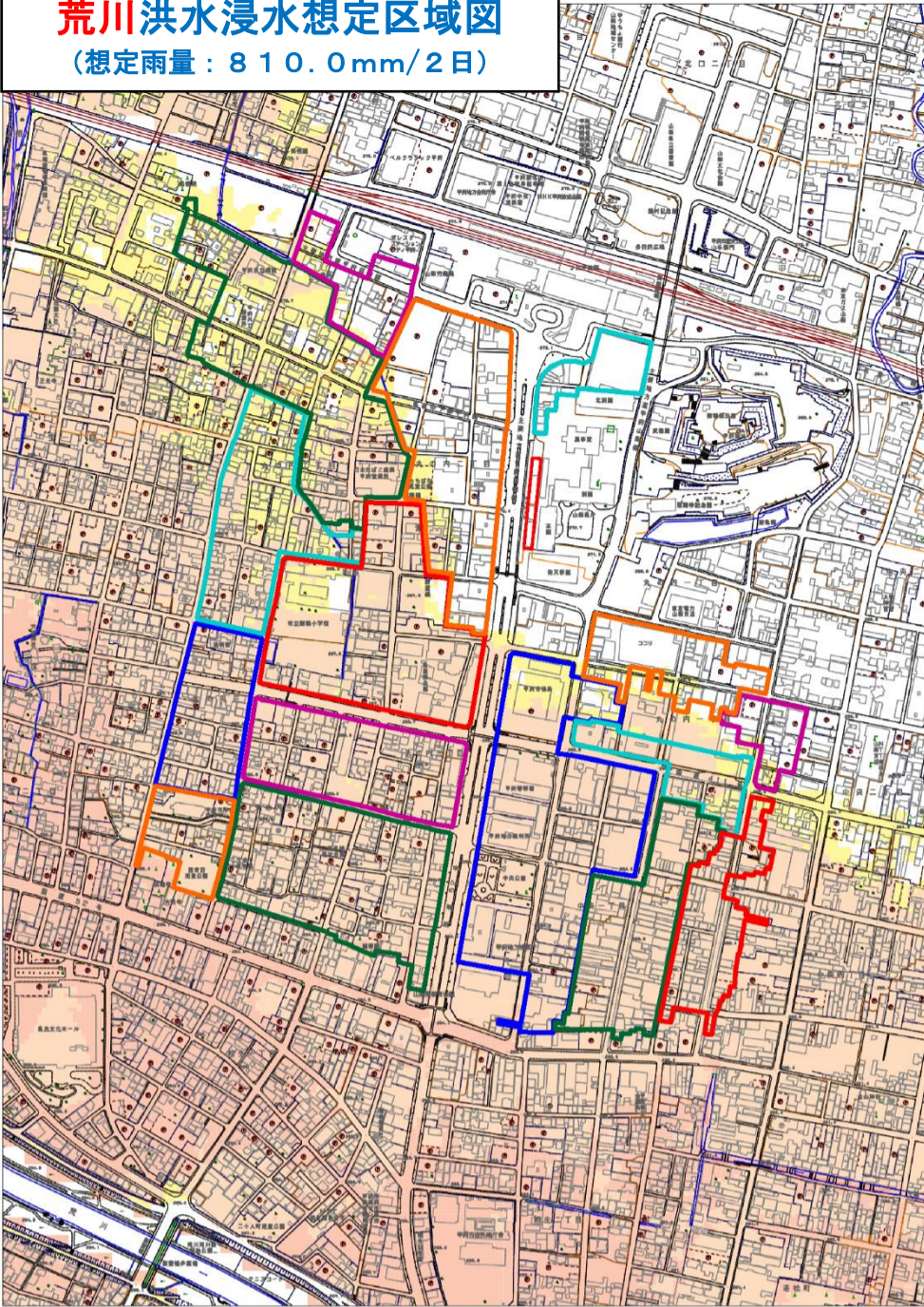


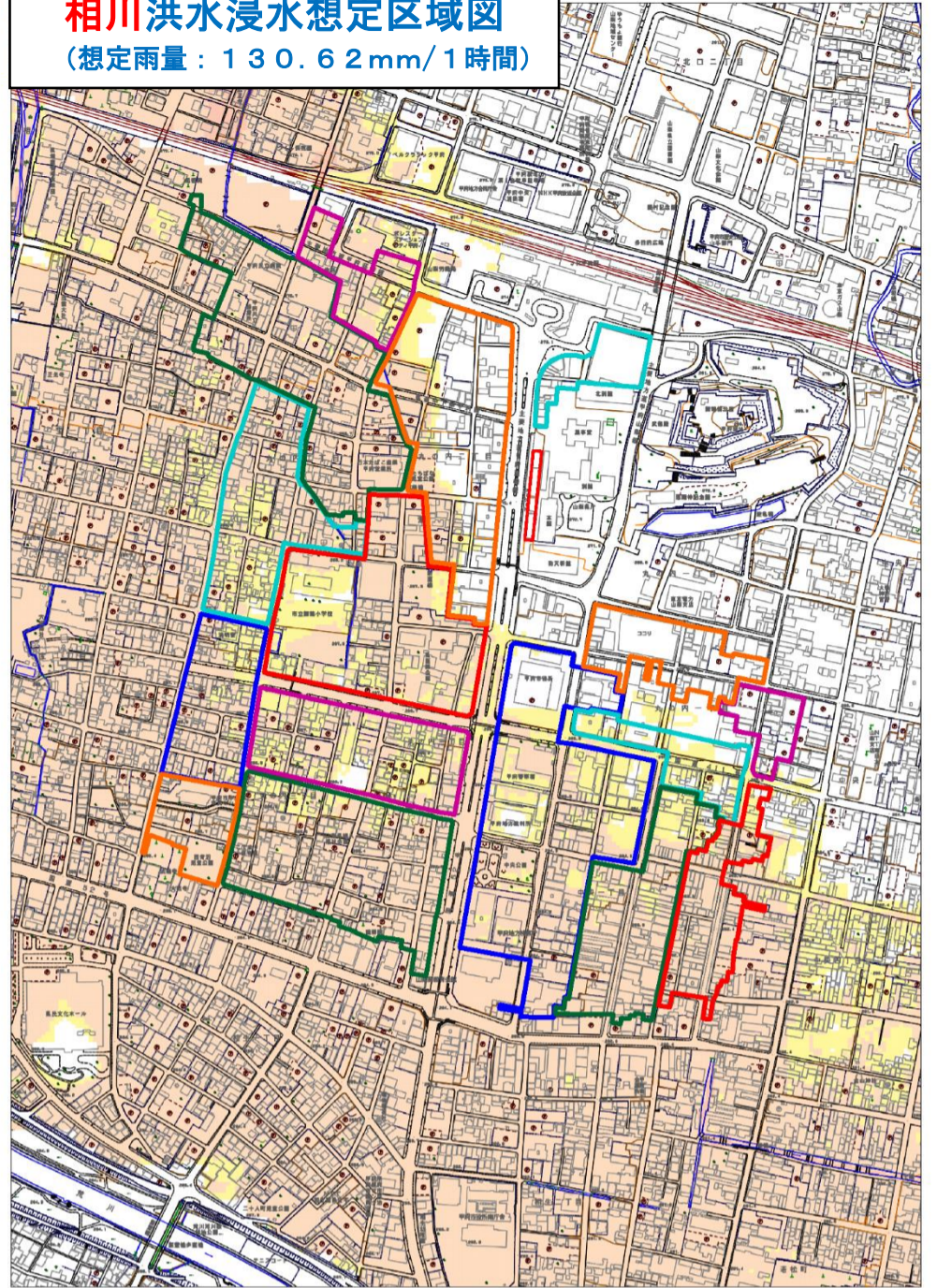
荒川洪水浸水想定区域図

(想定雨量：810.0mm/2日)



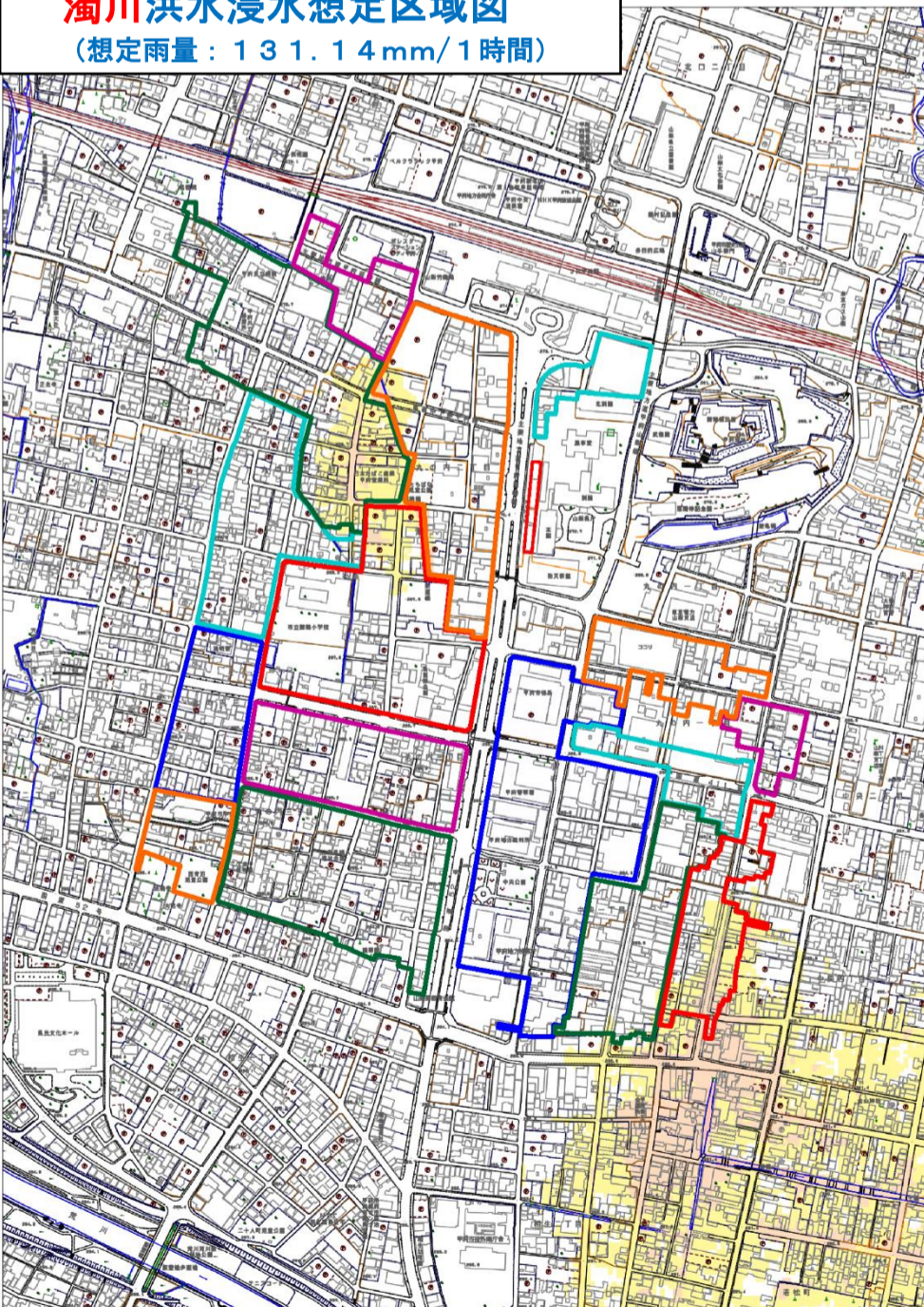
相川洪水浸水想定区域図

(想定雨量：130.62mm/1時間)



濁川洪水浸水想定区域図

(想定雨量：131.14mm/1時間)



※「家屋流失のおそれがある区域」は表面のマップでご確認ください。