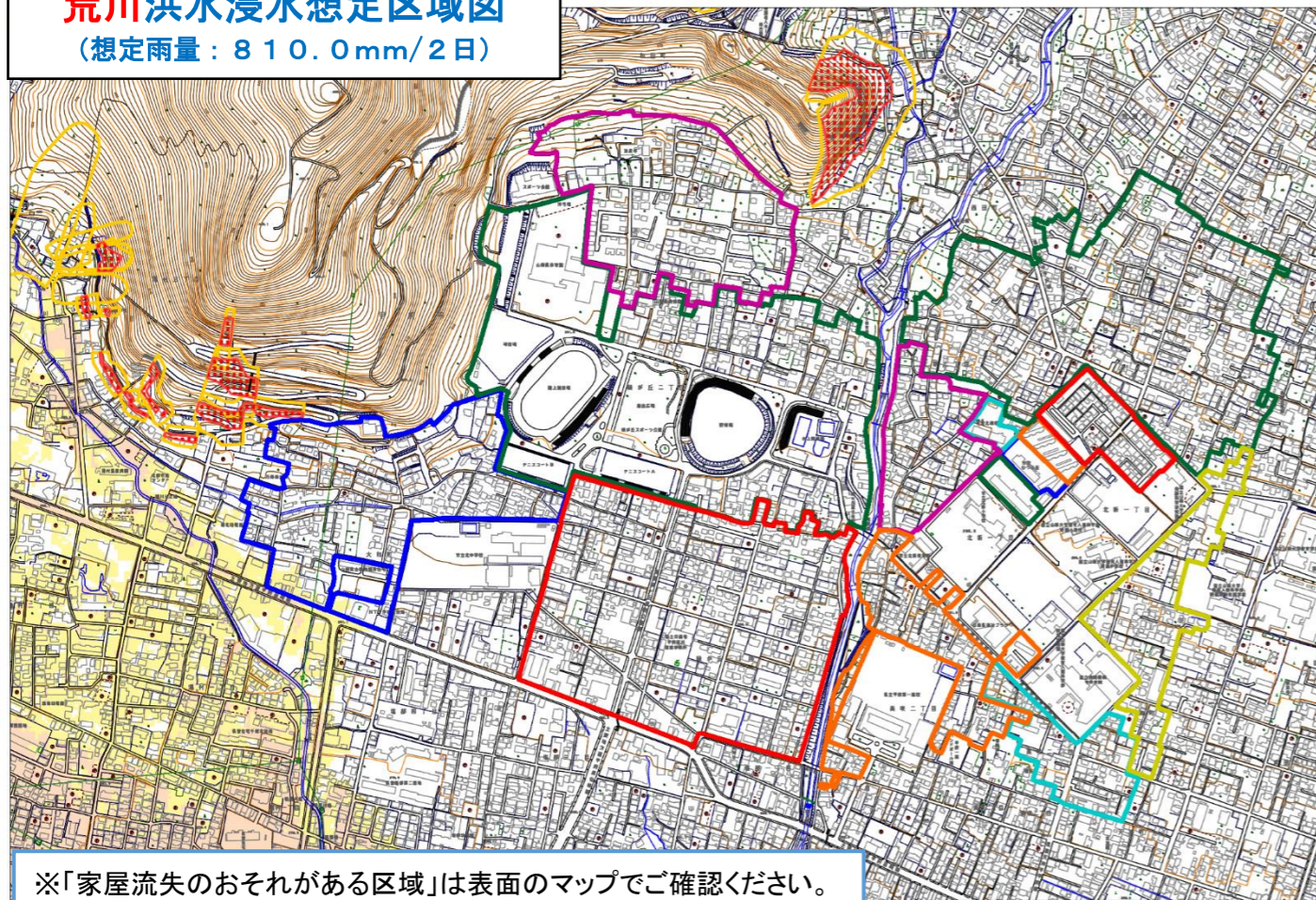


荒川洪水浸水想定区域図

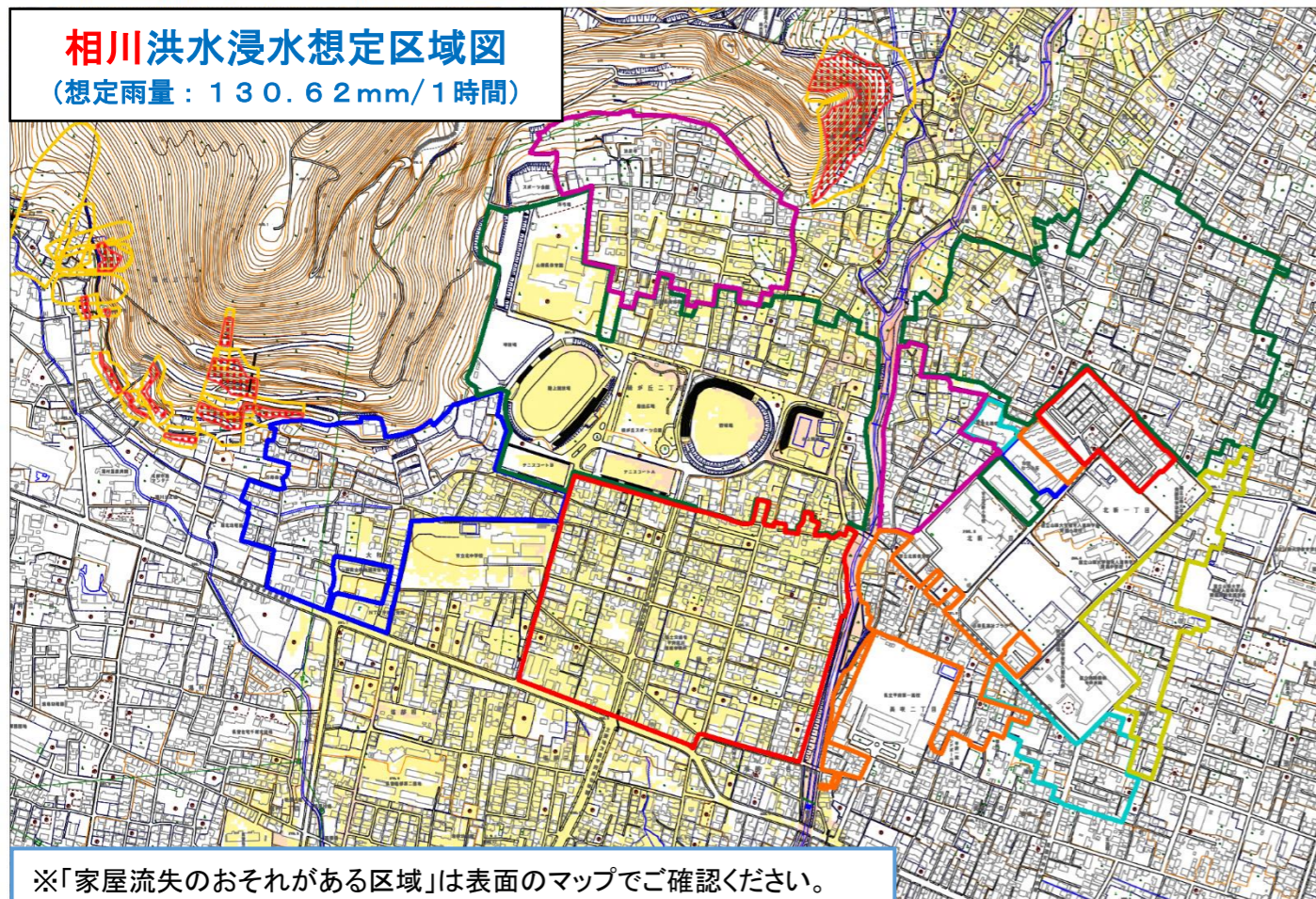
(想定雨量：810.0mm/2日)



※「家屋流失のおそれがある区域」は表面のマップでご確認ください。

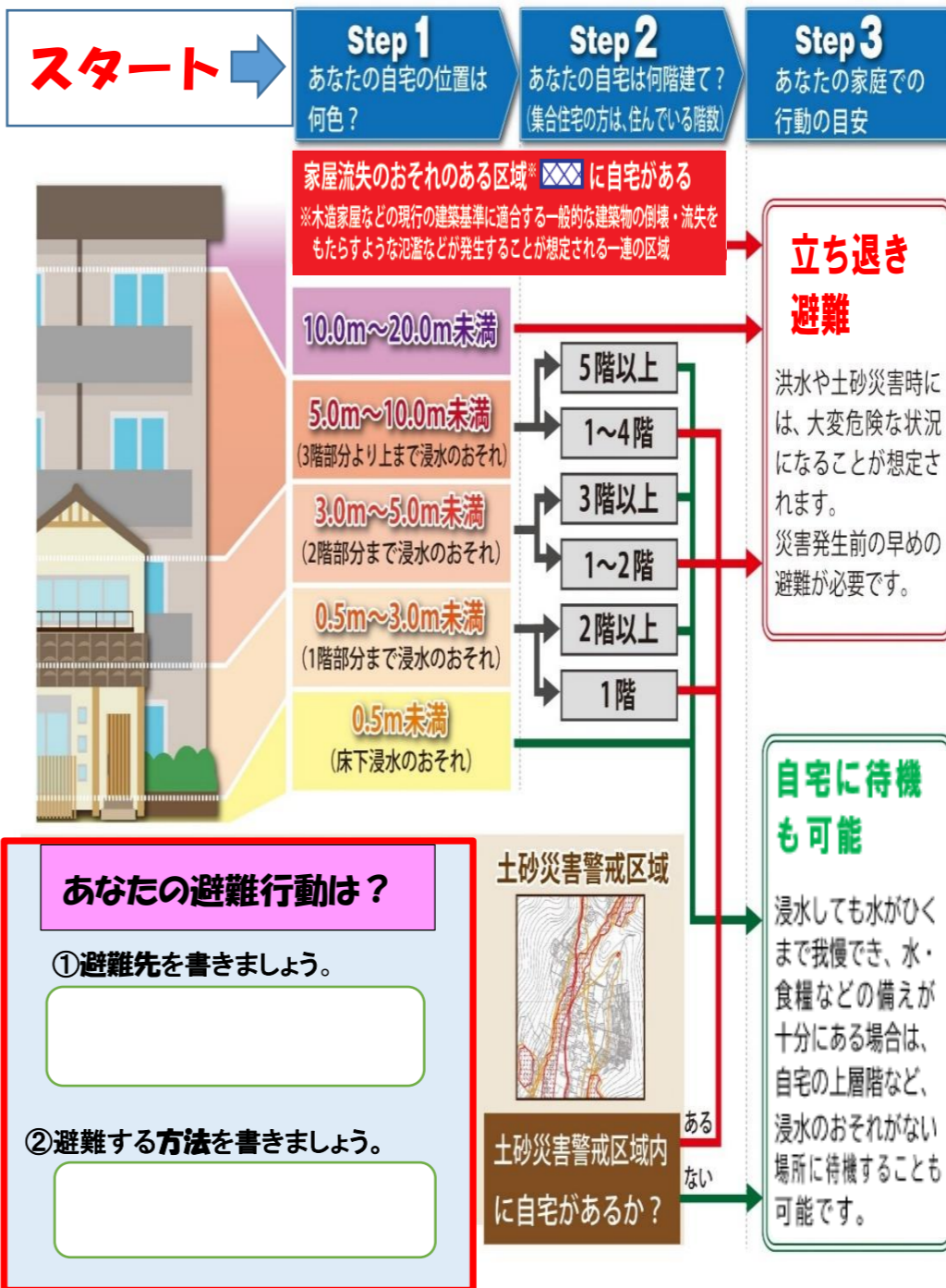
相川洪水浸水想定区域図

(想定雨量：130.62mm/1時間)



※「家屋流失のおそれがある区域」は表面のマップでご確認ください。

避難行動 判定フロー



※判定フローの内容はひとつの目安です。身の危険を感じたら、自分の判断で命を守る行動をとりましょう。