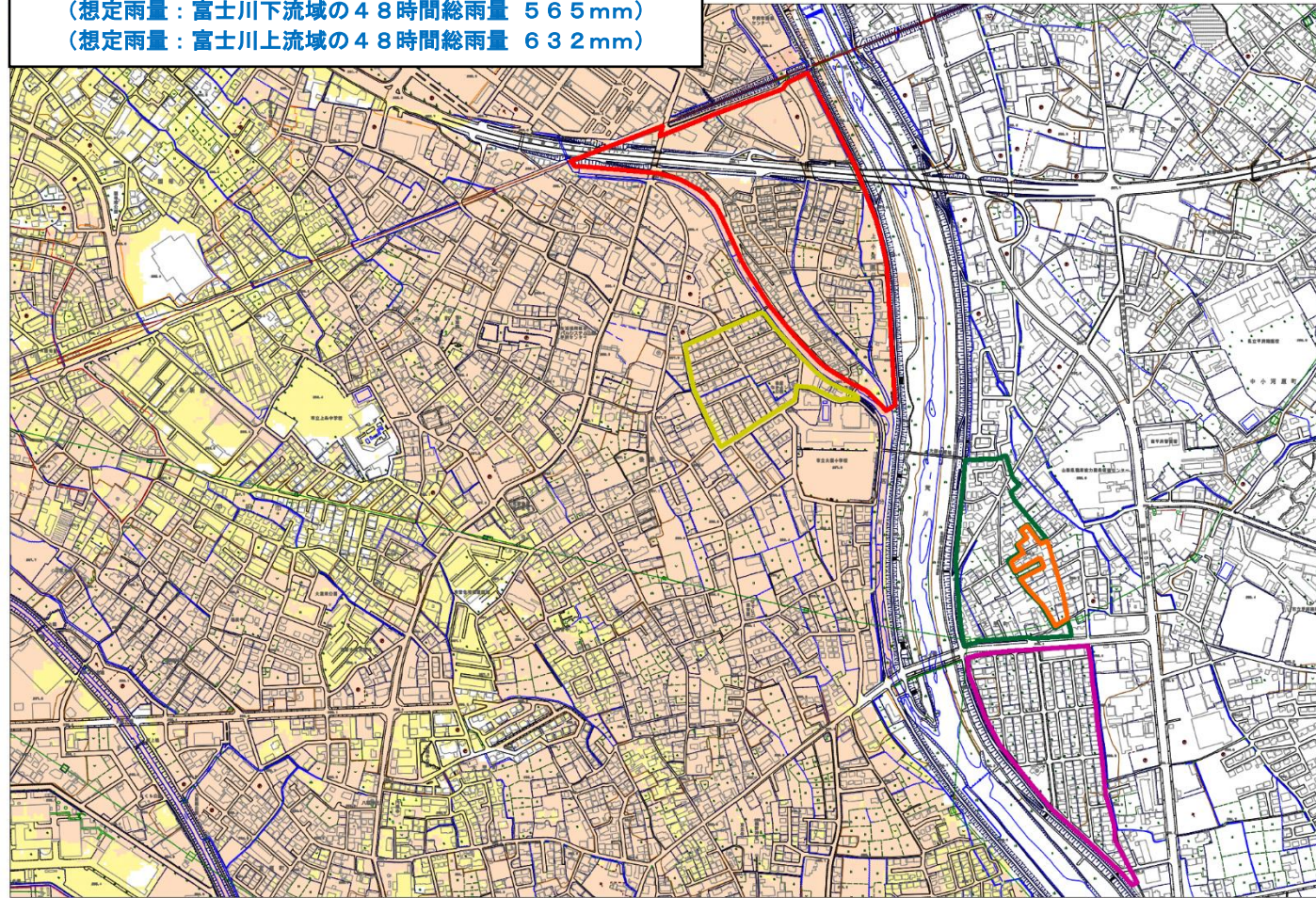


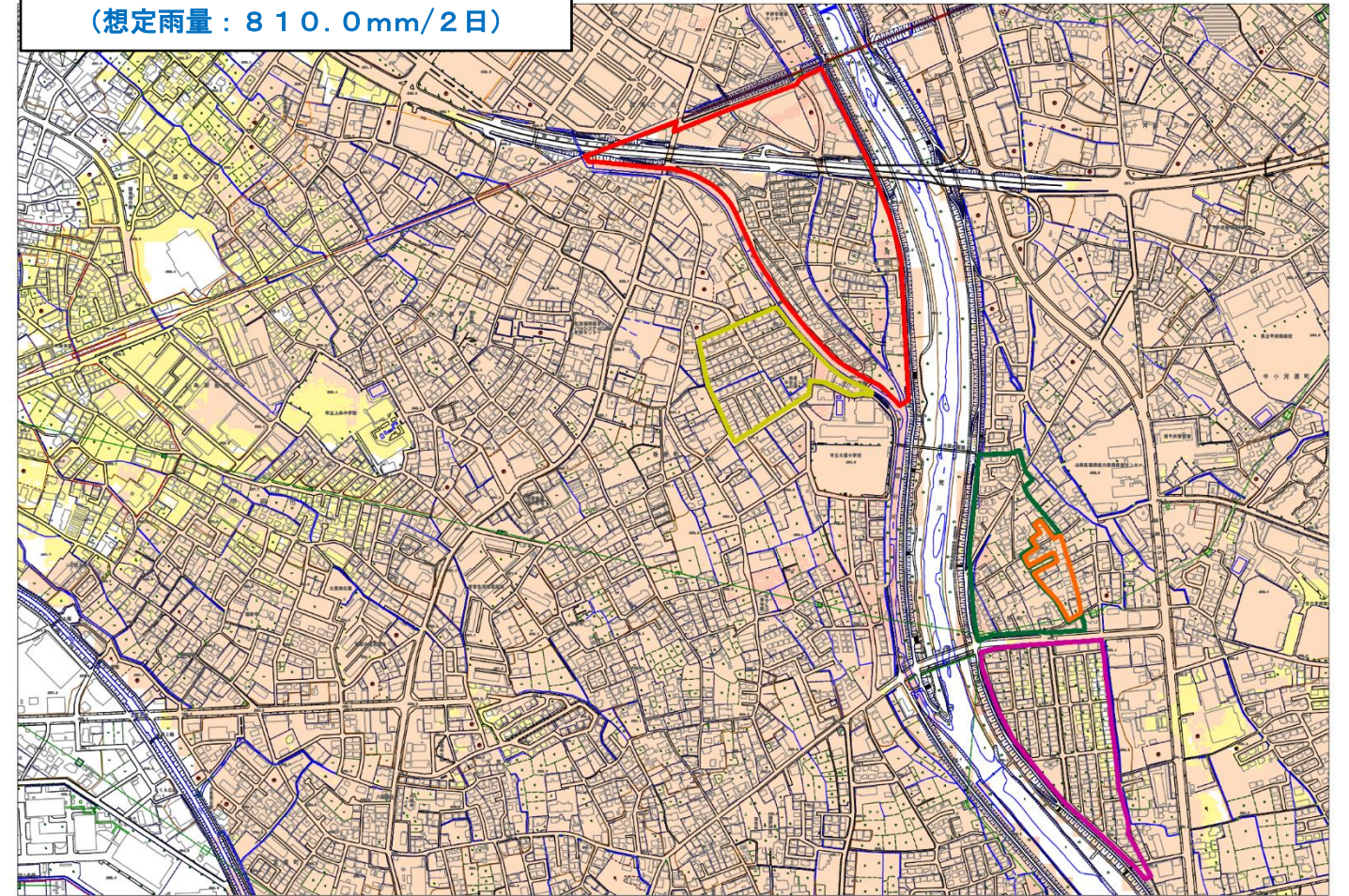
### 釜無川洪水浸水想定区域図

(想定雨量：富士川下流域の48時間総雨量 565mm)  
(想定雨量：富士川上流域の48時間総雨量 632mm)



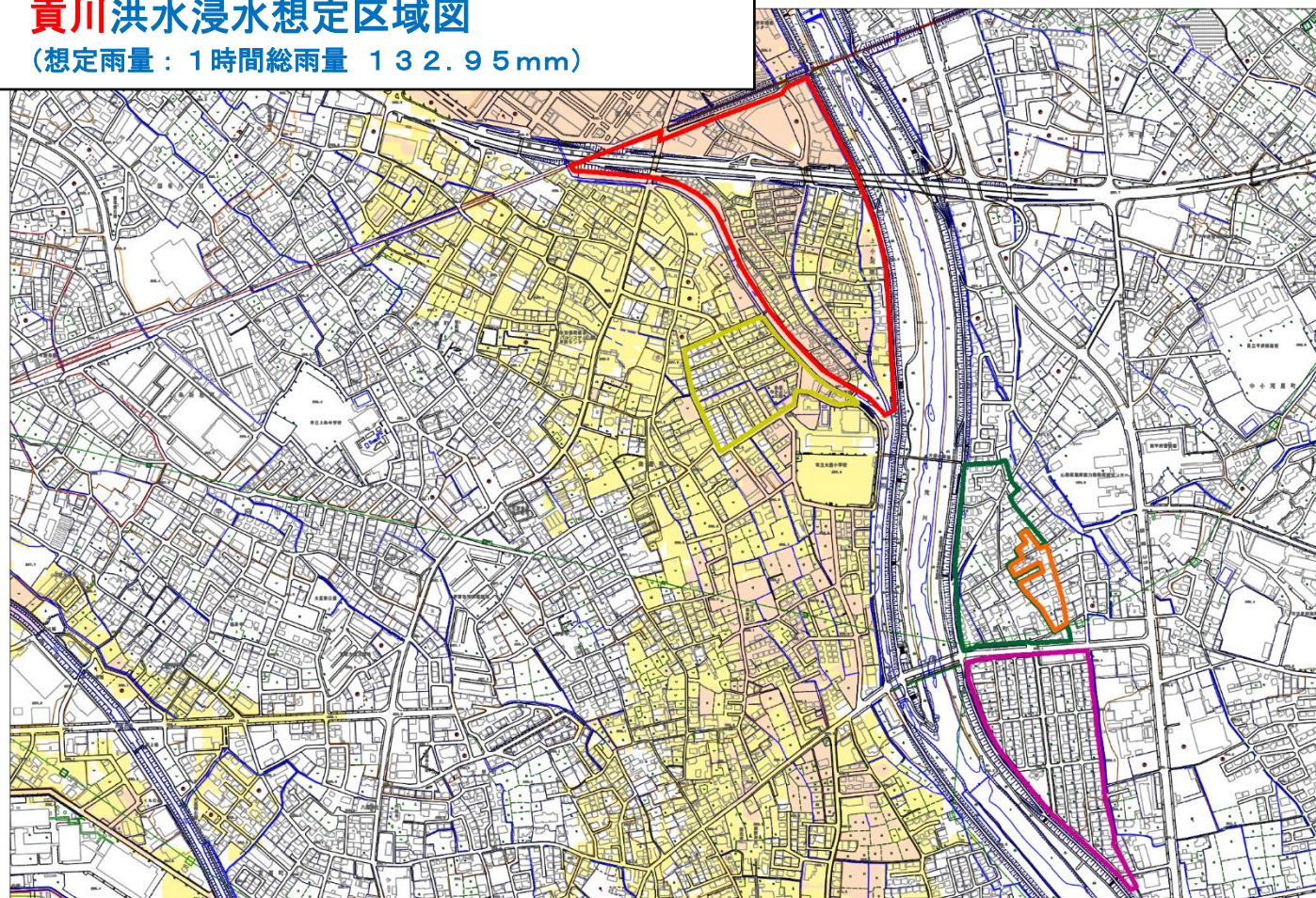
### 荒川洪水浸水想定区域図

(想定雨量：810.0mm/2日)



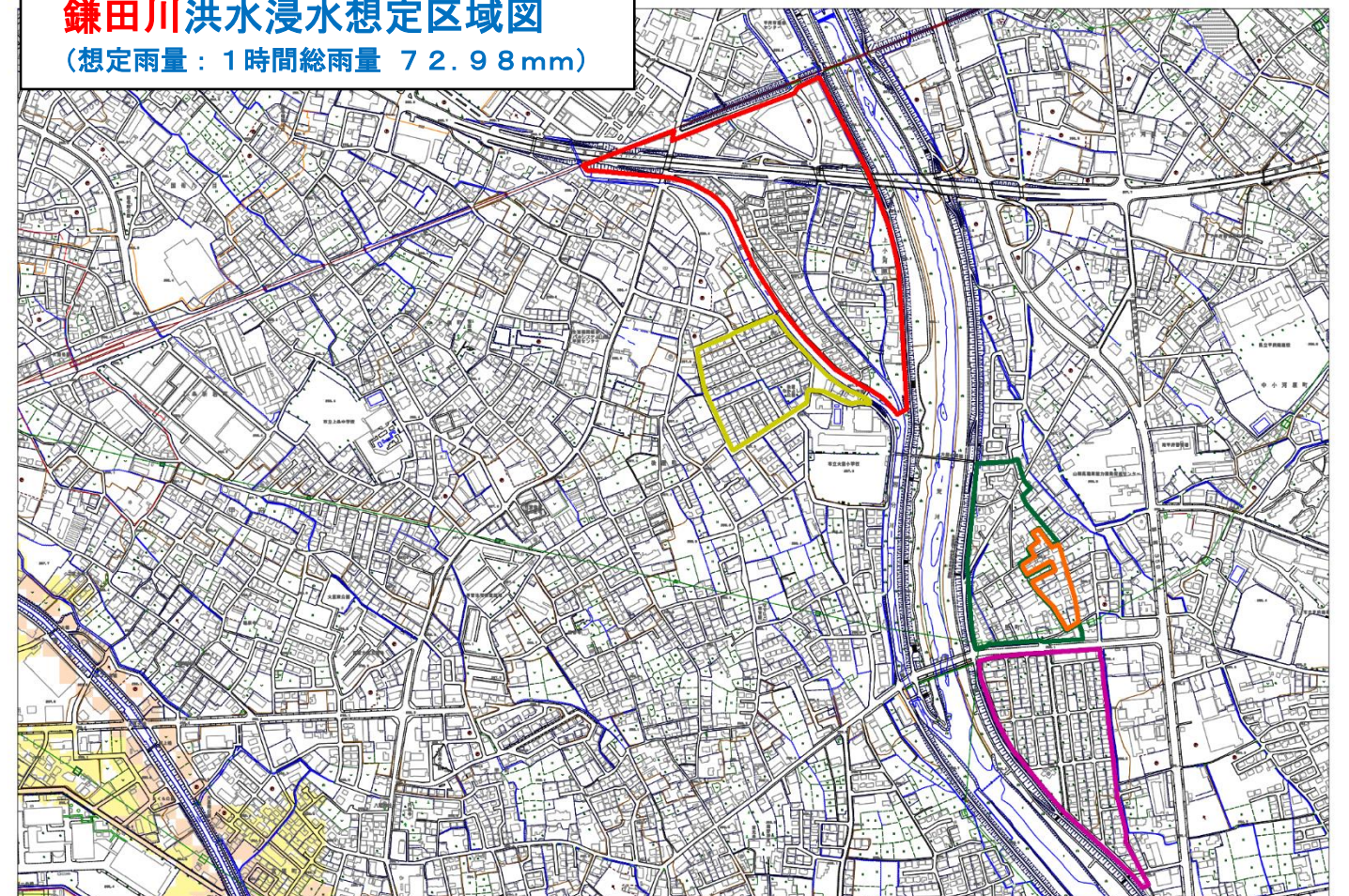
### 貢川洪水浸水想定区域図

(想定雨量：1時間総雨量 132.95mm)



### 鎌田川洪水浸水想定区域図

(想定雨量：1時間総雨量 72.98mm)



※上図のほか、大国地区の一部の地域は笛吹川の浸水想定区域にもなっています。笛吹川の浸水想定区域図については、甲府市洪水ハザードマップをご確認ください。

※「家屋流失のおそれがある区域」は表面のマップでご確認ください。