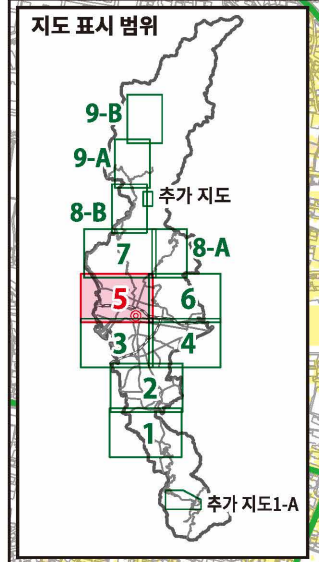
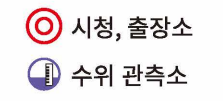
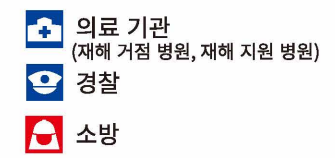
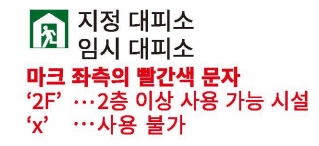
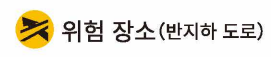
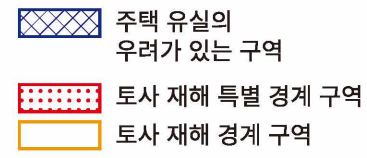


5 동부·서부·북부·중부 지역



본 홍수 재해 지도에 대하여

본 홍수 재해 지도는 10개 하천(후에후키강, 후지카와강[가마나시강 포함], 아라카와강, 아이카와강, 니고리강, 보도강, 다키도강, 사카이강, 가마타강, 구가와강)의 홍수 예보 구간 또는 수위 주지 구간에 예상 가능한 최대 규모의 홍수 침수 예상 구역을 겹쳐서 최대 침수심을 표시한 것입니다.

본 홍수 침수 예상 구역 이외에서도 침수가 발생하거나 실제 침수심이 예상 수심과 다를 경우가 있습니다.

この地図は、甲斐市長の承認を得て同市発行の甲斐市都市計画基本図(縮尺 1/2,500)を使用し、作成したものである。(甲斐市第10-70号)



1 재해에 대해 알아두기

2 대피에 대해 생각하기

3 재해에 대비하기

1 재해에 대해 알아두기

2 대피에 대해 생각하기

3 재해에 대비하기