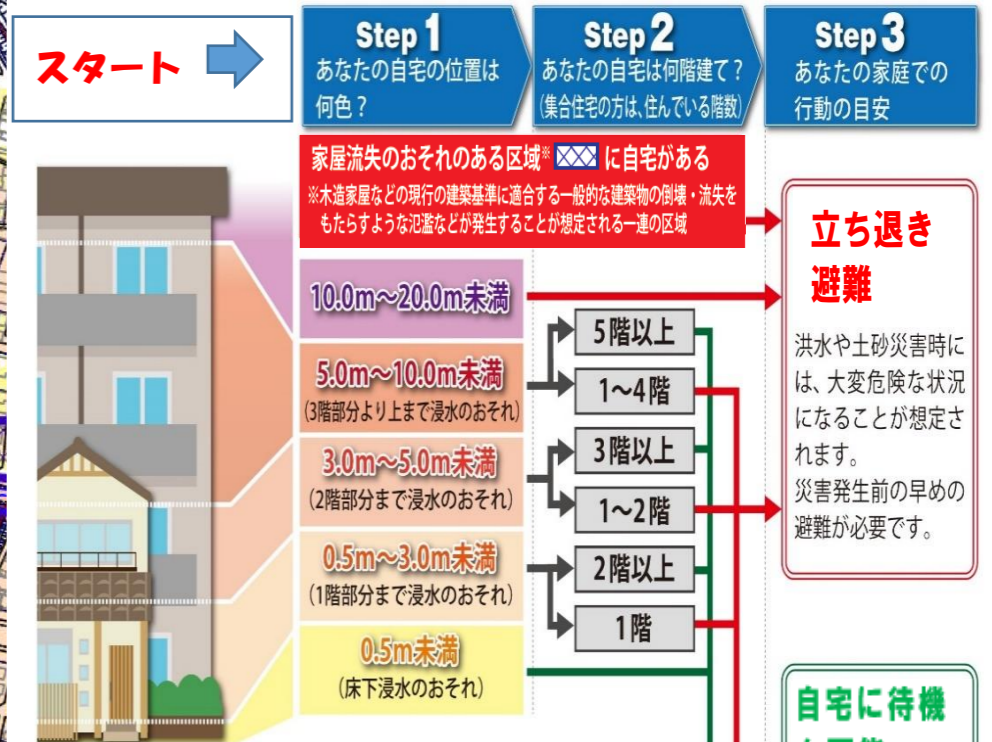
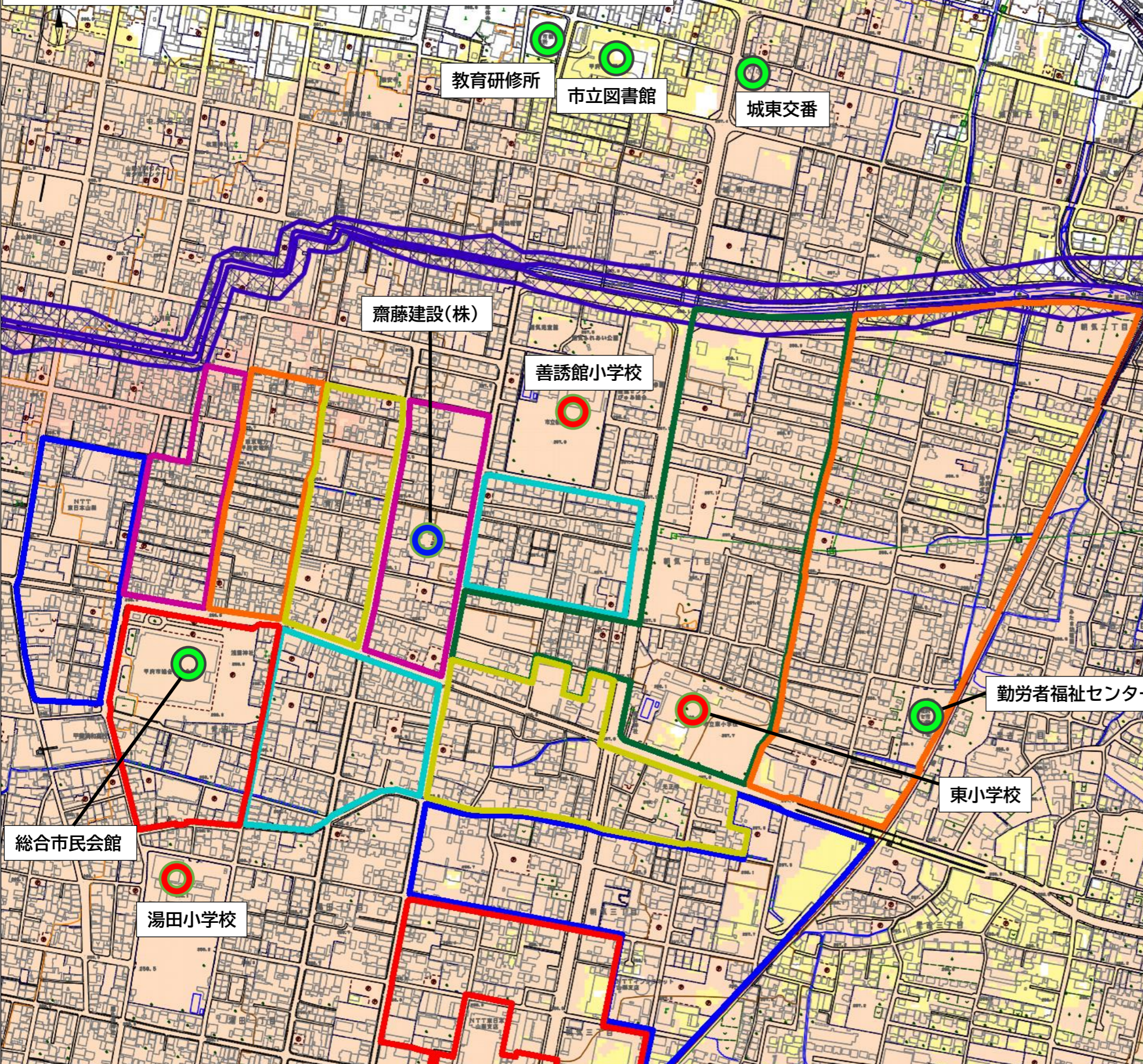


東地区「地域の水害避難マップ」①

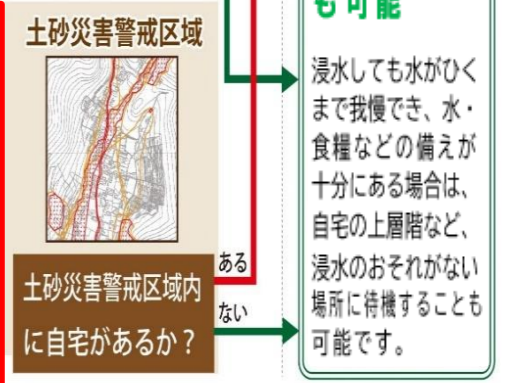
避難行動 判定フロー



あなたの避難行動は?

①避難先を書きましょう。

②避難する方法を書きましょう。



凡例

- 指定避難所
- 一時避難所(民間施設等)
- 官公署(交番・消防署・市の施設など)
- 危険箇所(半地下道路)
- 家屋流失のおそれがある区域

自治会境界色

- 東青沼一丁目
- 青沼一丁目東部
- 青沼二丁目西部
- 青沼二丁目中部
- 青沼二丁目東部
- 青沼三丁目東部
- 青沼三丁目陸
- 朝気北部
- 朝気一丁目
- 朝気二丁目
- 朝気中央
- 朝気三丁目
- 朝気南部

※このマップは、対象河川の洪水浸水想定区域(裏面参照)を重ね合わせたものです。
 ※自治会の境界線や土地、建物などの状況については、現在の状況と異なる場合がありますのでご了承ください。
 ※判定フローの内容はひとつの目安です。身の危険を感じたら、自分の判断で命を守る行動をとります。

裏面もご覧ください⇒