

令和3年5月20日から

警戒レベル

4

避難指示で必ず避難

避難勧告は廃止です

警戒レベル	新たな避難情報等		これまでの避難情報等
5	 災害発生 又は切迫	さんせゆうあんぜんかくほ 緊急安全確保 ※1	災害発生情報 (発生を確認したときに発令)
~~~~<警戒レベル4までに必ず避難！>~~~~			
4	 災害の おそれ高い	ひなんしじ <b>避難指示</b> ※2	・避難指示(緊急) ・避難勧告
3	 災害の おそれふり	こうれいしゃとうひなん <b>高齢者等避難</b> ※3	避難準備・ 高齢者等避難開始
2	 気象は災害化	大雨・洪水・高潮注意報 (気象庁)	大雨・洪水・高潮注意報 (気象庁)
1	 今後発生は気 候化のおそれ	早期注意情報 (気象庁)	早期注意情報 (気象庁)

※1 市町村が災害の状況を確実に把握できるものではない等の理由から、警戒レベル5は必ず発令される情報ではありません。

※2 避難指示は、これまでの避難勧告のタイミングで発令されることになります。

※3 警戒レベル3は、高齢者等以外の人も必要に応じ普段の行動を見合わせ始めたり、避難の準備をしたり、危険を感じたら自主的に避難するタイミングです。

警戒レベル5は、  
すでに安全な避難ができず  
命が危険な状況です。  
**警戒レベル5緊急安全確保の  
発令を待ってはいけません！**

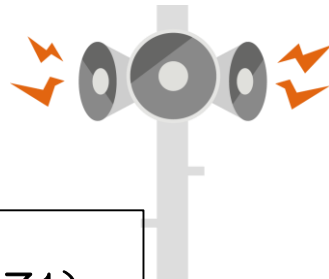
避難勧告は廃止されます。  
これからは、  
**警戒レベル4避難指示**で  
危険な場所から全員避難  
しましょう。

避難に時間のかかる  
高齢者や障害のある人は、  
**警戒レベル3高齢者等避難**で  
危険な場所から避難  
しましょう。

# 甲府市の防災情報の確認方法

## (1) 防災行政用無線

屋外の放送用スピーカーより、防災情報などを放送します。  
避難情報は、サイレンを鳴らし、最大音量で放送します。



◆◆防災無線の放送内容を確認できます◆◆

- ① テレホンサービス：放送内容を電話確認 (Tel298-4471)
- ② NNS (テレビの11ch) のデータ放送
- ③ 「メールマガジン」「防災アプリ」
- ④ 甲府市防災ポータル

## (2) 甲府市防災防犯メールマガジン

『防災行政用無線の放送内容』や『避難情報』などが  
メールで配信されます。

【登録方法】

- ① 空メールを送信してください。  
メールアドレス：[city-kofu@cousmail-entry.cous.jp](mailto:city-kofu@cousmail-entry.cous.jp)  
(※右のバーコードを読み取っていただいても送信できます)
- ② メール送信後、仮登録の受付完了メールが届きます。
- ③ 上記受信後、30分以内に本文のURLへアクセスし、「甲府市防災防犯メールマガジン」をチェックし、「確認ボタン」を選択
- ④ 最後に「登録ボタン」を選択し、登録完了です。



QRコード



◆◆ご注意ください！！◆◆

迷惑メール防止機能が設定されている場合は、確認メールが届かないため、【[mlmaster@info.cous.jp](mailto:mlmaster@info.cous.jp)】ドメインからメールを受信できるように設定してください。

## (3) 甲府市防災アプリ

お持ちのスマートフォンやタブレット端末を活用した無料の  
防災アプリです。気象情報や避難情報等の各種防災情報の配信や、  
最寄りの避難所等を検索できる防災マップなど、  
災害時・平常時共に役立つ機能があります。

【登録方法】

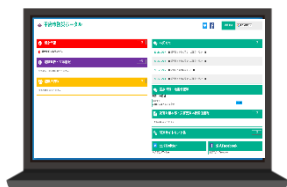
Google PlayまたはApp Storeから  
ダウンロードでご利用できます。



※インストール・利用料は無料ですが、通信料は利用者負担となります。


## (4) 甲府市防災ポータル

甲府市が発表する避難情報や避難所開設情報など、防災に関する情報がリアルタイムに掲載されます。



URL : <https://kofu-city.my.salesforce-sites.com/>

QRコード



## (5) テレビのデータ放送

避難情報や避難所開設情報をはじめ、各種防災情報が確認できます。



### 【NHKの場合】

- ① リモコンの「dボタン」を押す
- ② 「防災・生活情報」を選択し、「決定ボタン」を押す
- ③ 避難情報や避難所開設情報、河川水位・雨量情報を選択し、「決定ボタン」を押す

### 【NNS (11ch) の場合】

- ① リモコンの「dボタン」を押す
- ② 「県・甲府市からのお知らせ」を選択し、「決定ボタン」を押す  
※「河川水位・土砂災害警戒情報」を選択すると、国や県が配信する河川や土砂災害に関する情報も確認できます。
- ③ 「緊急災害情報」や「甲府市防災防犯メールマガジン」等を選択し、「決定ボタン」を押す

## (その他) 防災情報WEB

各種ハザードマップが閲覧できる「体感ハザードマップ」をはじめ、実際のJアラートの警報音の確認や子どもがゲームで防災について学ぶことができる「防災シミュレーション」、地震災害発生後の問題点や備えなどをアニメーション形式で学習する「防災Eラーニング」など、災害時に不可欠な知識や行動を『見る』『触れる』『感じる』ことで学ぶことができますので、ご活用ください。



URL : <http://kofu.gisweb.jp/>

QRコード



【お問合せ】 甲府市 市長直轄組織 危機管理室 防災企画課  
電話 : 055-237-5331 FAX : 055-237-9911

# その他 防災関連情報の確認

お住まいの地域の実情に応じて、河川や土砂災害の危険性など、防災関連情報の収集に努めましょう。

## (1) 川の水位情報 (山梨県)

山梨県管理河川のほか、国が管理する河川の水位情報や監視カメラの映像等が確認できます。

URL : <http://k.river.go.jp>

QRコード



## (2) 総合河川情報システム (山梨県)

県内の雨量・水位情報がリアルタイムで確認できます。

URL : <http://www3.pref.yamanashi.jp/yamanashiweb/>

QRコード



## (3) 土砂災害警戒情報システム (山梨県)

土砂災害の危険度が、気象台から提供された予測情報に基づき、約1km四方の領域 (メッシュ) で確認できます。

URL : <https://sabo.pref.yamanashi.jp>

QRコード



## (4) 停電情報 (東京電力パワーグリッド(株))

停電情報を確認することができます。

URL : <http://teideninfo.tepco.co.jp/flash/index-j.html>

QRコード

