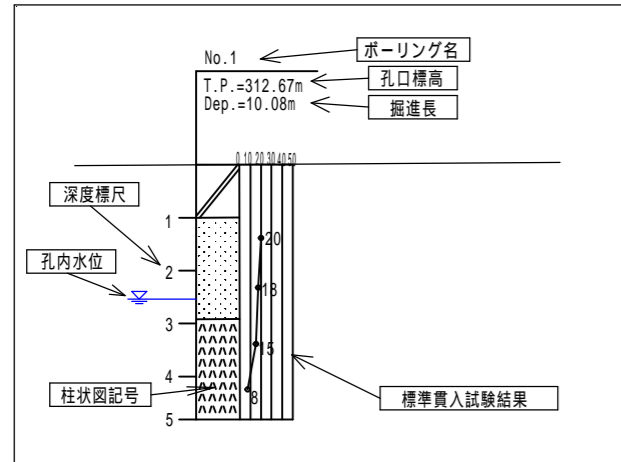


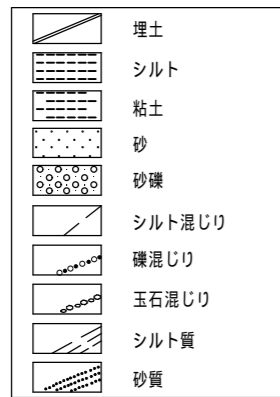
配置図 S=1 : 250

工事名	(仮称)交流施設建設に伴う地質調査業務委託		
図面名	調査位置平面図		
作成年月日	令和 4年 12月		
縮尺	A3 1:250	図面番号	1 / 1
会社名	株式会社ジオ技研		
事業者名	甲府市役所		

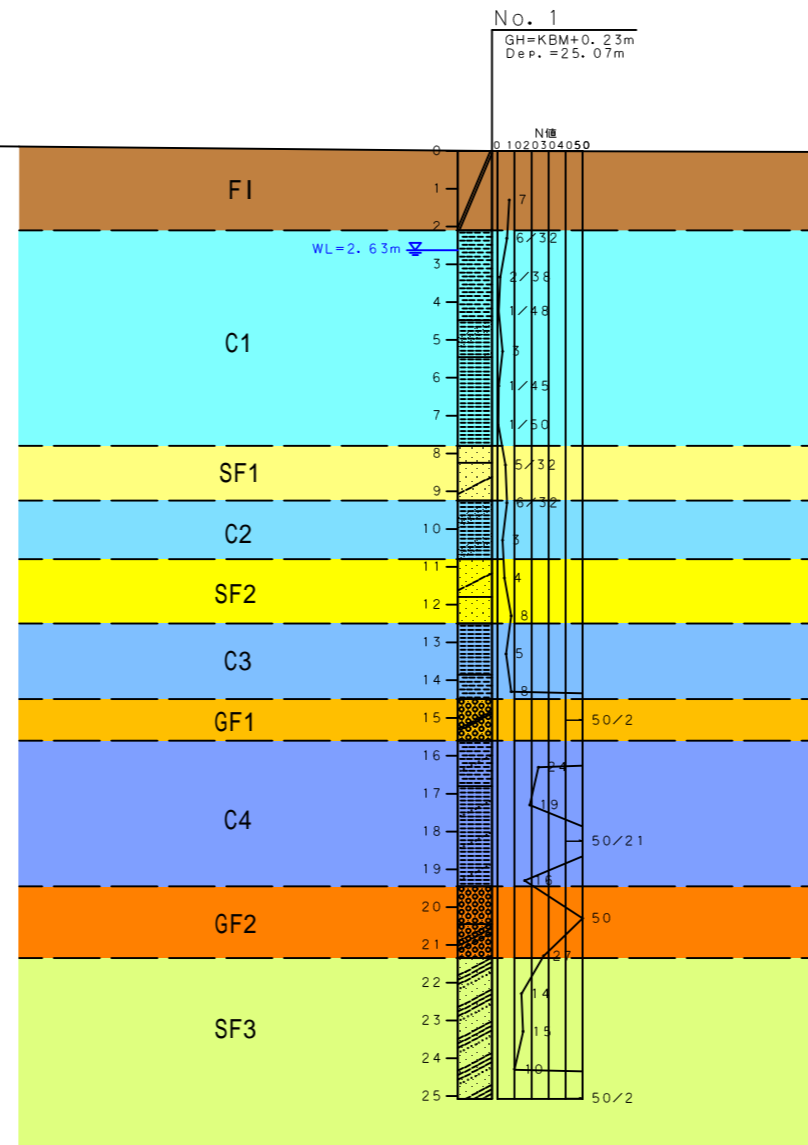
断面図の凡例



柱状図の凡例



地層区分の凡例



工事名	(仮称)交流施設建設に伴う地質調査業務委託		
図面名	推定地層断面図		
作成年月日	令和 4年 12月		
縮尺	A3 1:200	図面番号	1 / 1
会社名	株式会社ジオ技研		
事業者名	甲府市役所		