


近くには桜並木
があります！

歴史と文化を訪ねて 穴切地区ウォーキングマップ

飯田河原古戦場慰霊碑



県立中央病院

富士見

塩部

朝日

飯田(二)

国際交流センター

中央本線

長松寺橋

飯田(一)

飯田通り

相川

荒川



飯田八幡神社

甲府地方気象台

相川一之橋

歴史も深く元旦祭
や秋にはお祭りも
あります！

宝(一)

飯田(四)

飯田(三)

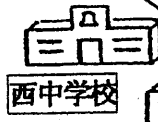
穴切大神社

国指定
文化財です！

下飯田

新荒川橋

飯田(五)



西中学校

県立大学飯田キャンパス

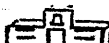
相川三之橋

旧穴切小学校

山梨県営飯田球場

荒川には野鳥も多く飛んで、
川魚も多く泳いでいます！
(市の鳥：カワセミ、6月には
ホタルも多く見られる)

荒川歩道橋



県立中央高校

宝寿派出所

宝(二)

コース① (片道7~10分)

旧穴切小学校→穴切大神社
→YCC文化ホール
→金毘羅さん(文殊神社)

コース② (片道30~40分)

旧穴切小学校→相川三之橋・荒川橋
→荒川サイクリングロード→長松寺橋
→飯田河原古戦場慰霊碑

コース③ (片道20~25分)

旧穴切小学校→山梨県立大学飯田キャンパス
→甲府市立西中学校→飯田八幡神社
→甲府気象台→国際交流センター

荒川橋

寿町

荒川

文殊神社・金毘羅さん

YCC文化ホール

上石田