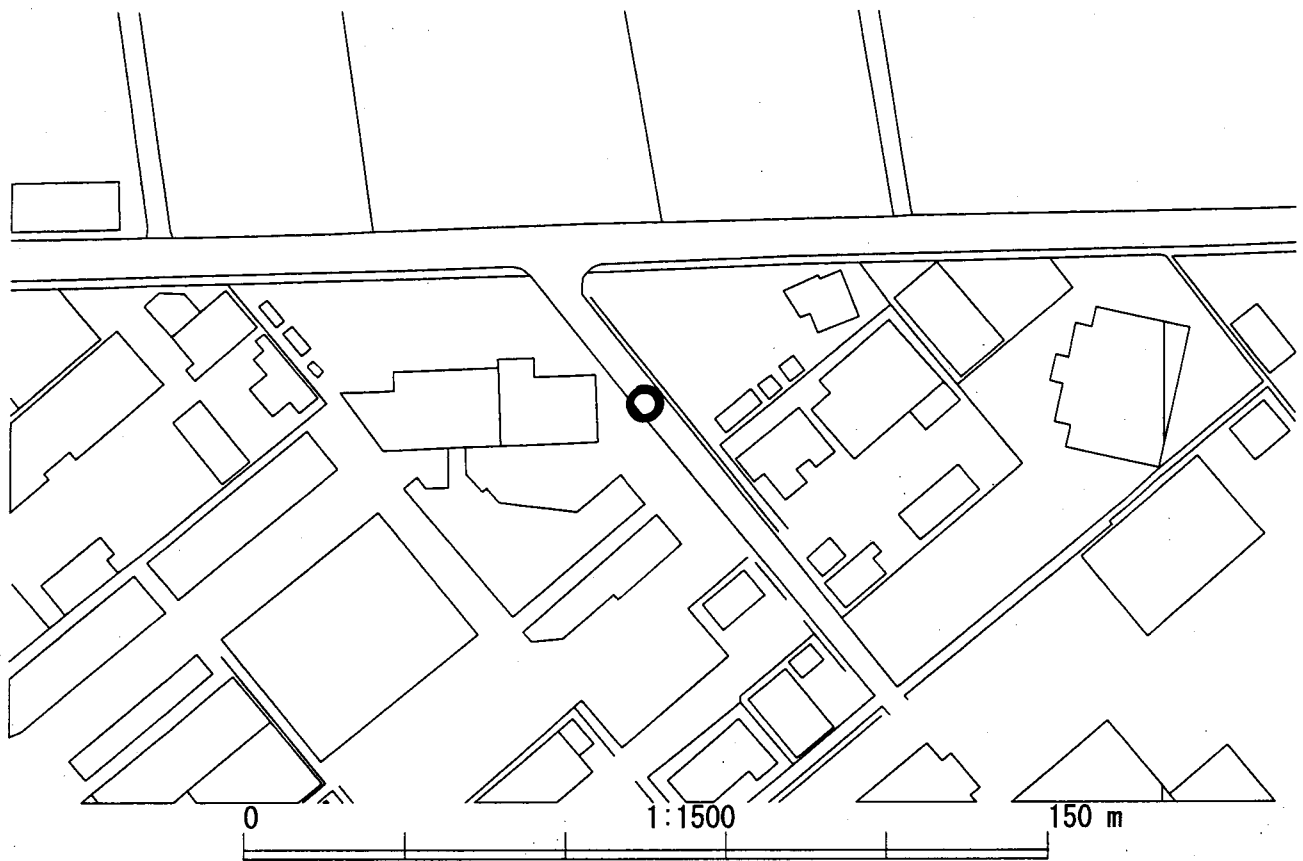


工事施工箇所案内図

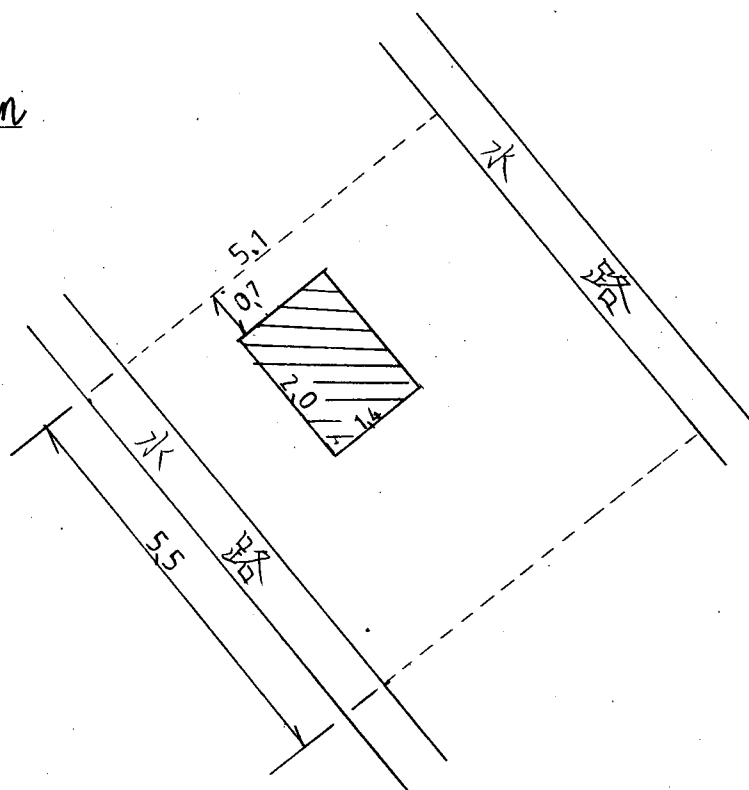


| | | | | |
|----|------|-------------|------|------------|
| 番号 | 施工箇所 | 甲府市下飯田1丁目地内 | 舗装構造 | A |
| 1 | 路線名 | | 管理番号 | R04040005ト |
| | | | 道路区分 | 公道 |

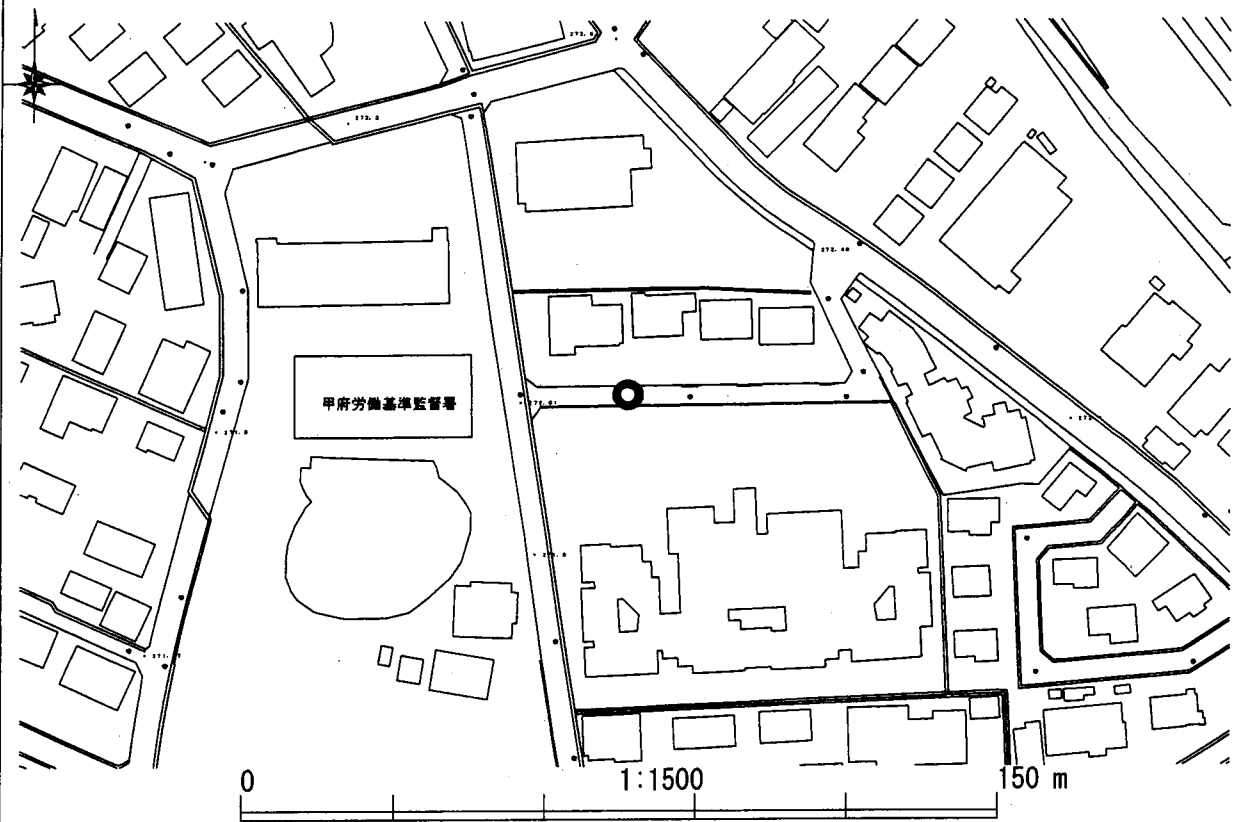
(平面図)



カタ-L=10.2m

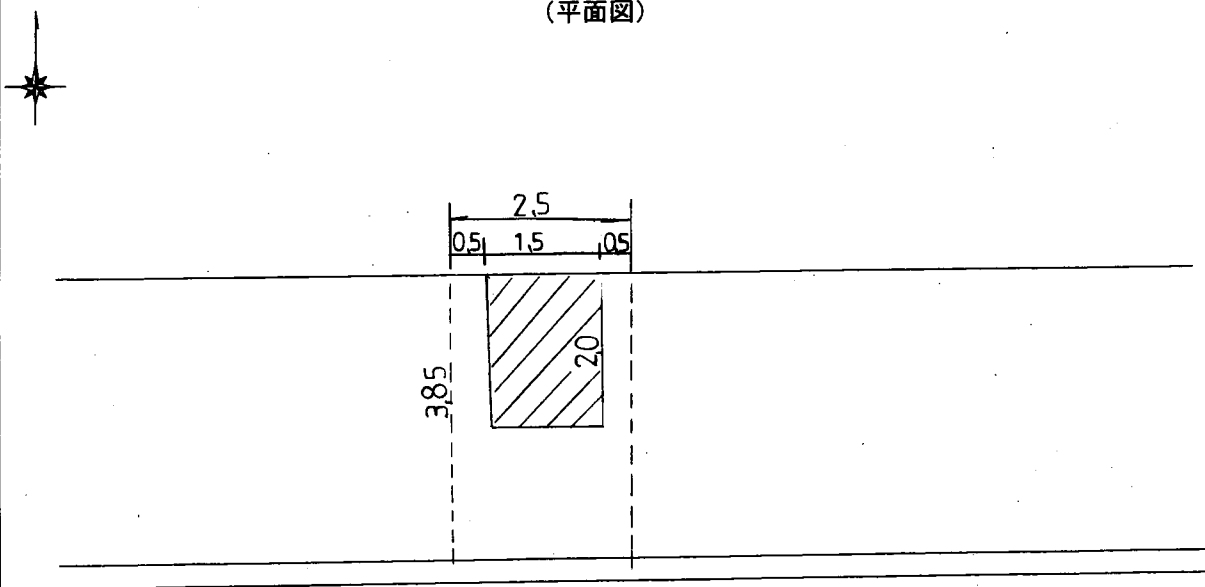


工事施工箇所案内図



| | | | | |
|----|------|-------------|------|-----------|
| 番号 | 施工箇所 | 甲府市下飯田2丁目地内 | 舗装構造 | A |
| 2 | 路線名 | | 管理番号 | 27120011緑 |
| | | | 道路区分 | 私道 |

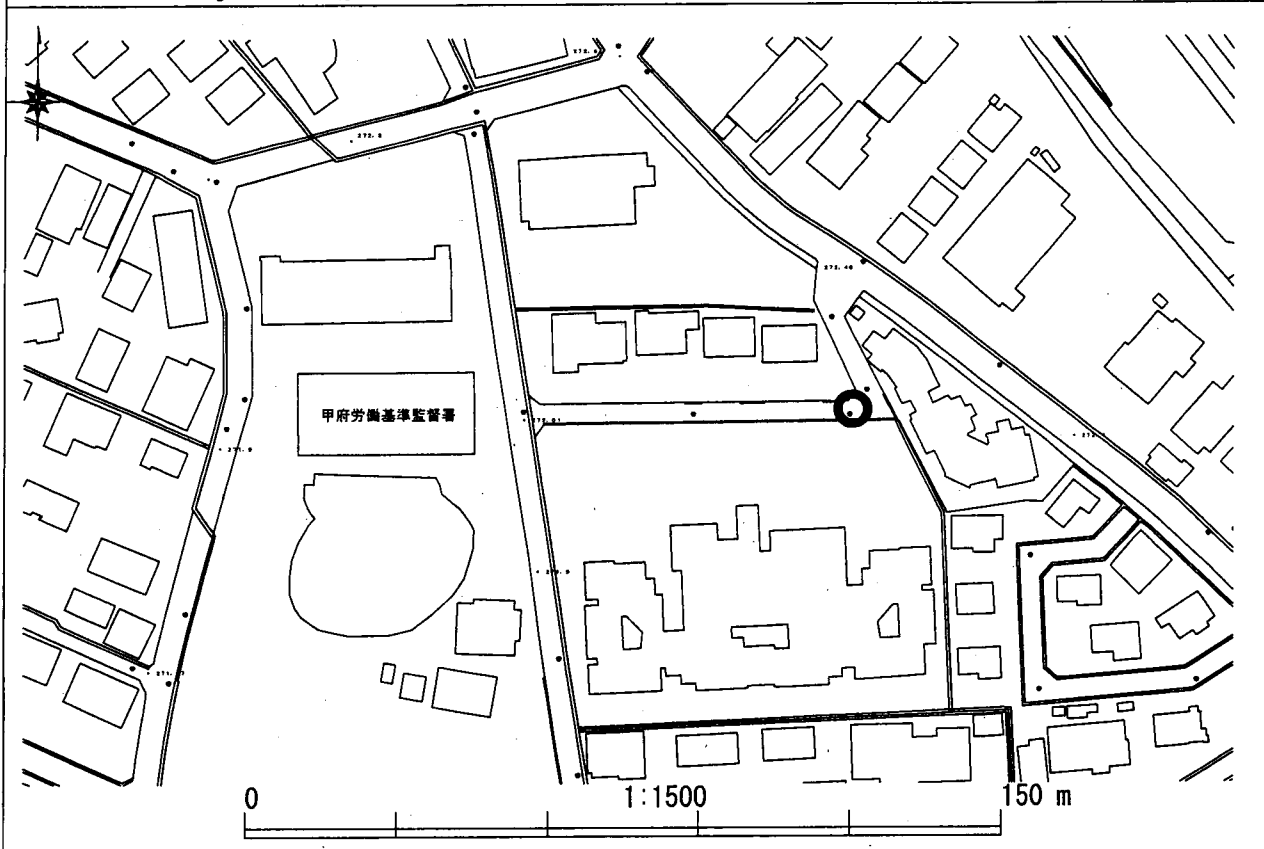
(平面図)



$$\text{カット-L} = 7.7\text{m}$$

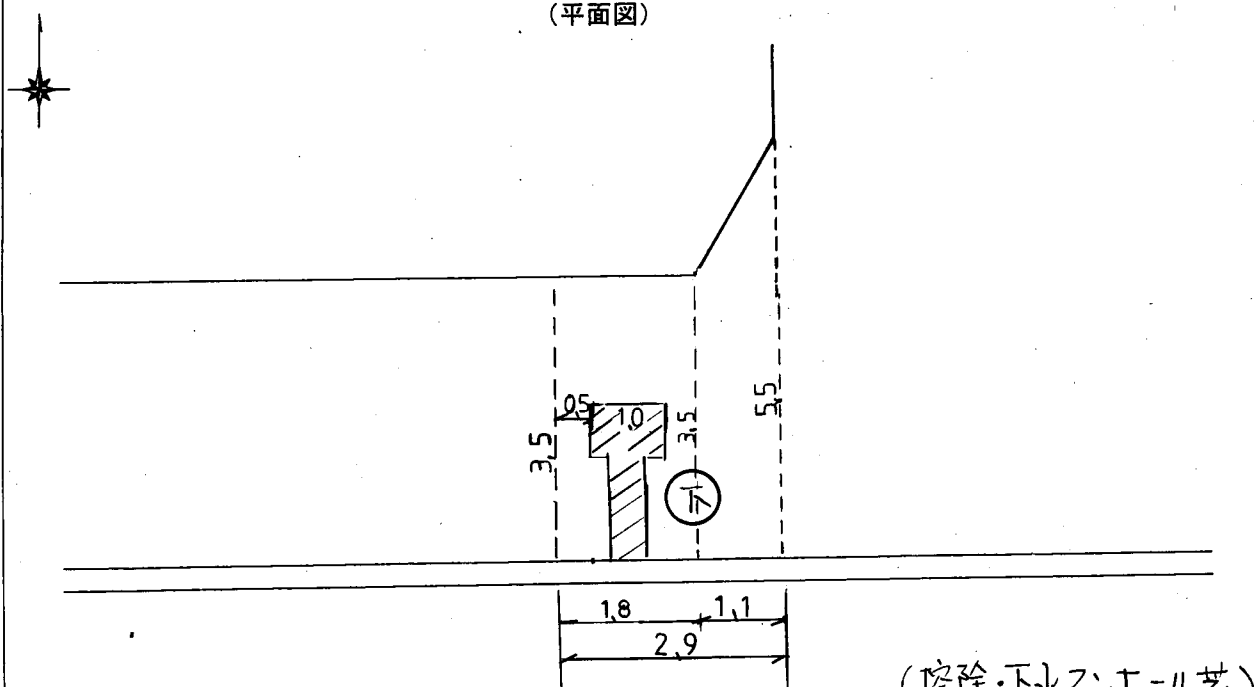
$$(3.85 + 3.85)$$

工事施工箇所案内図



| | | | | |
|----|------|-------------|------|-----------|
| 番号 | 施工箇所 | 甲府市下飯田2丁目地内 | 舗装構造 | A |
| 3 | 路線名 | | 管理番号 | 24060003ト |
| | | | 道路区分 | 私道 |

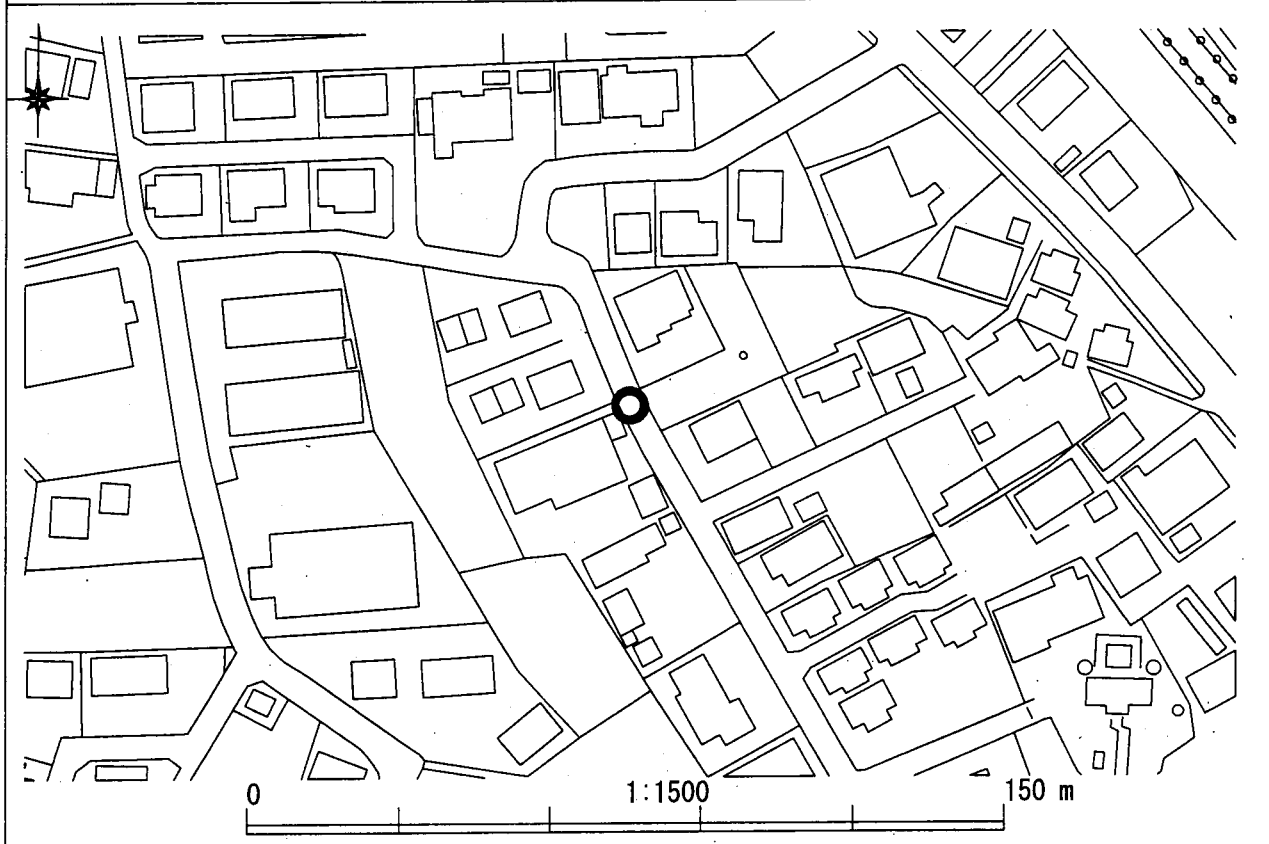
(平面図)



カ-7-L=9.0m
(3.5+5.5)

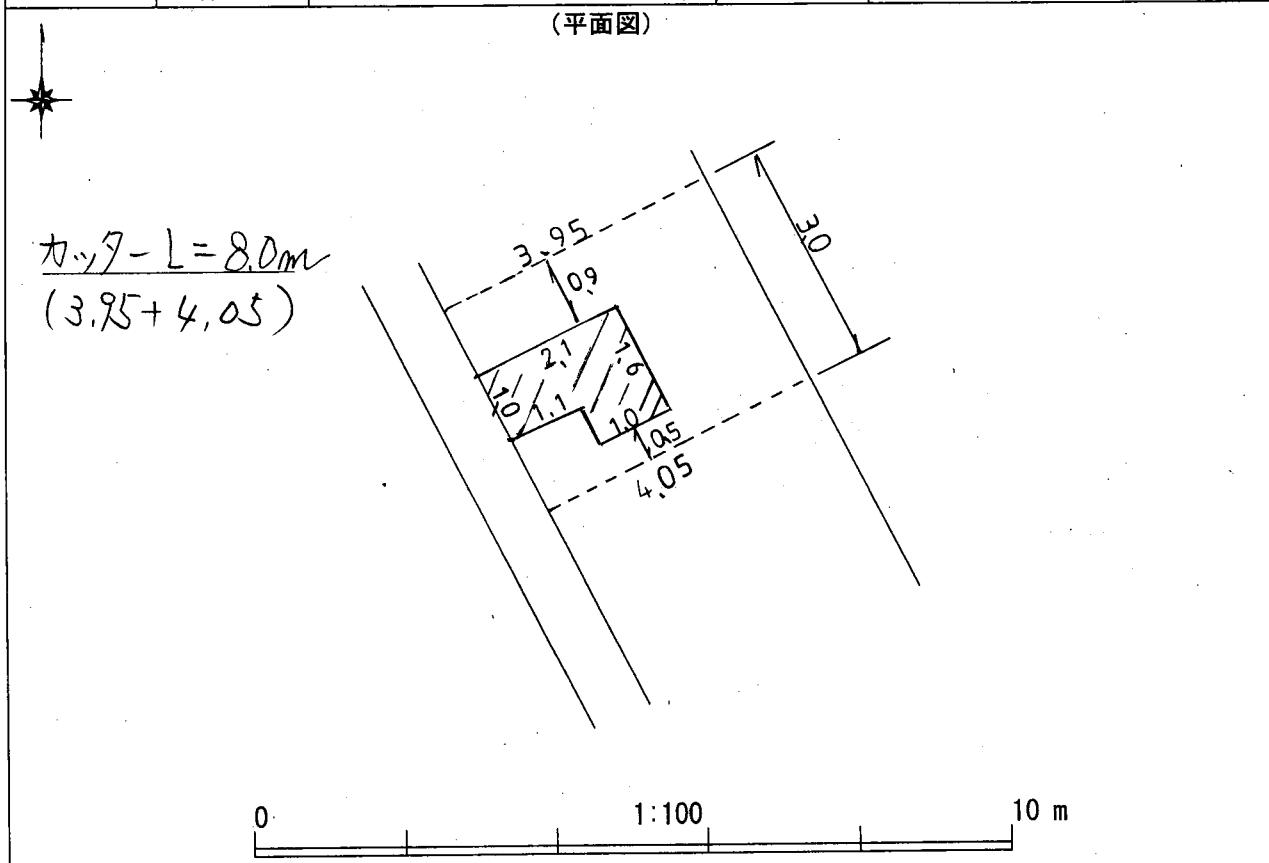
(控除・下水マンホール蓋)
φ0.7m (0.38m²)

工事施工箇所案内図



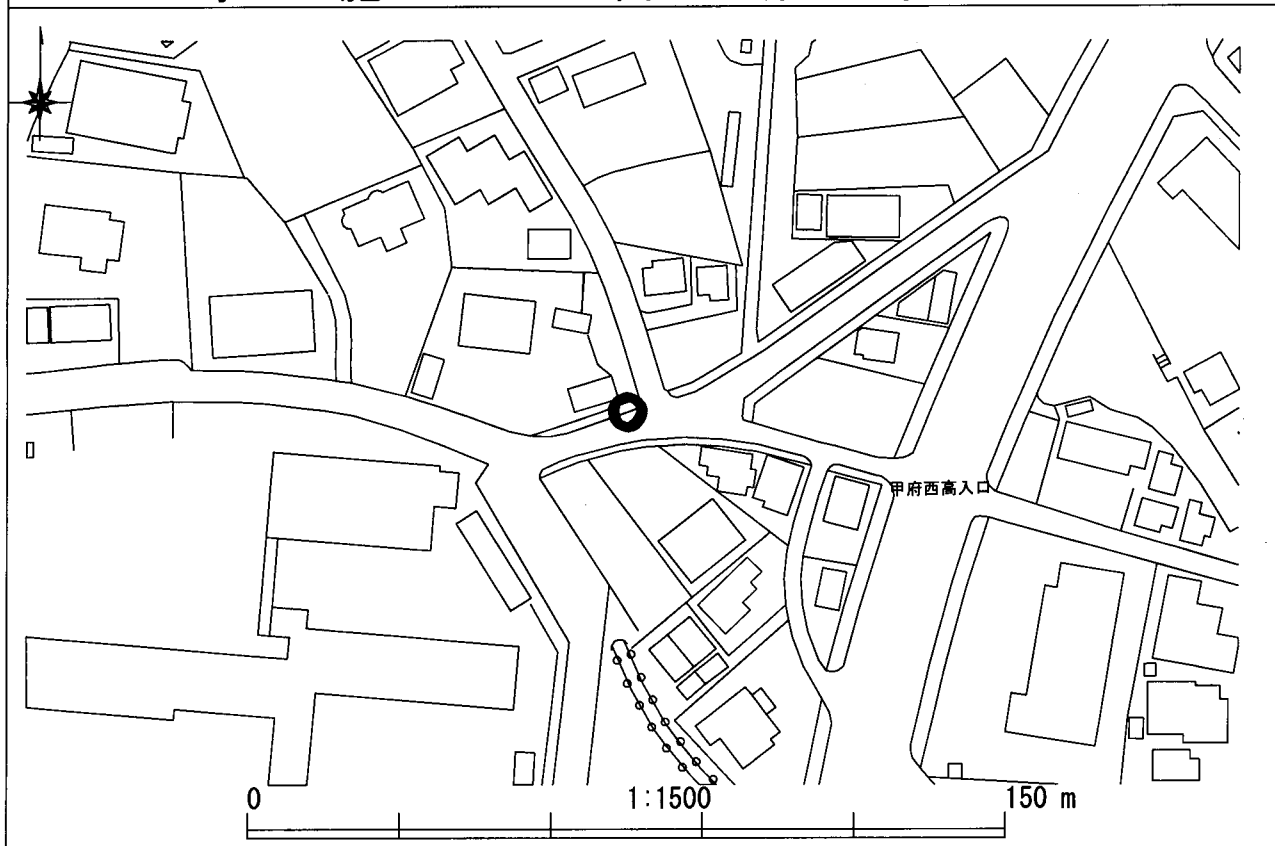
| | | | | |
|----|------|-------------|------|-------------|
| 番号 | 施工箇所 | 甲府市下飯田2丁目地内 | 舗装構造 | A |
| 4 | 路線名 | 下飯田6号線 | 管理番号 | R02020001カ7 |
| | | | 道路区分 | 市道 |

(平面図)



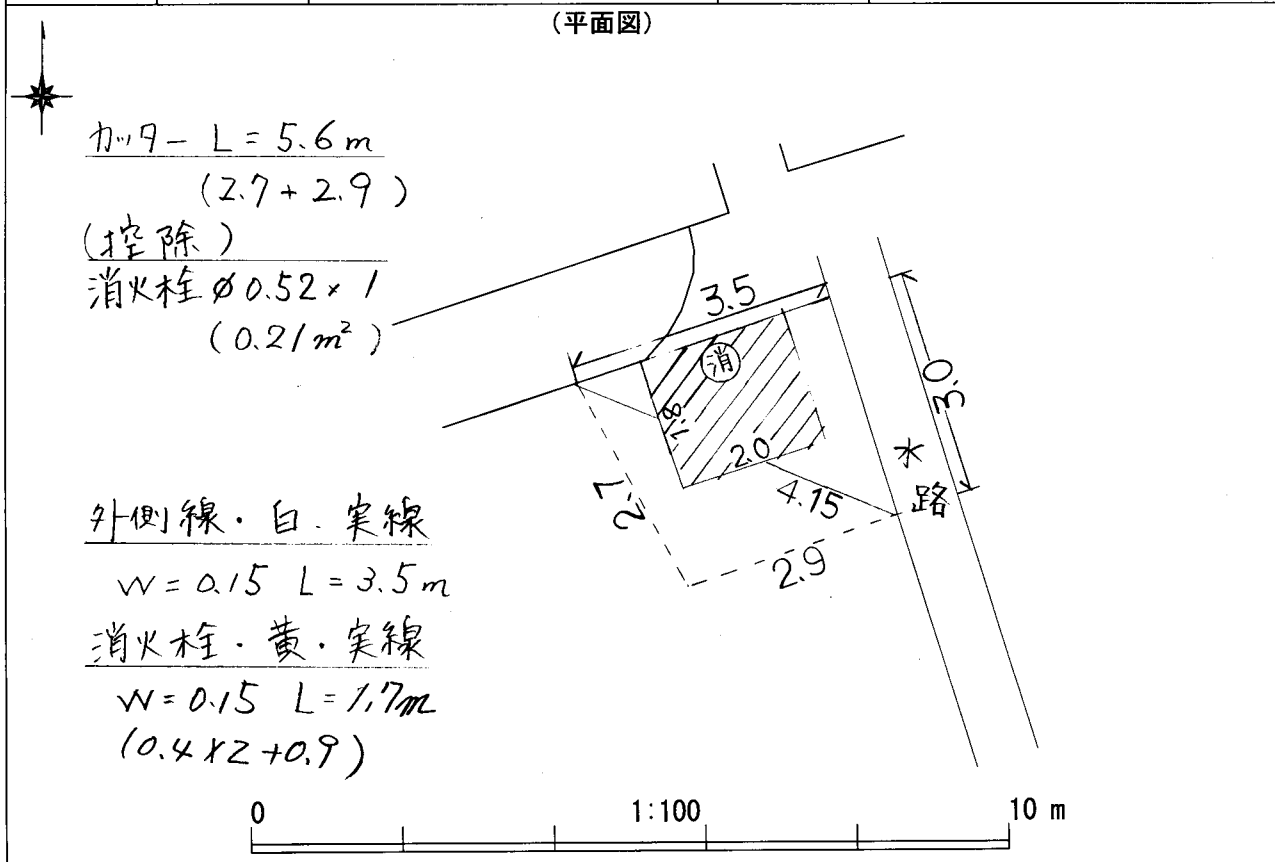
備考

工事施工箇所案内図



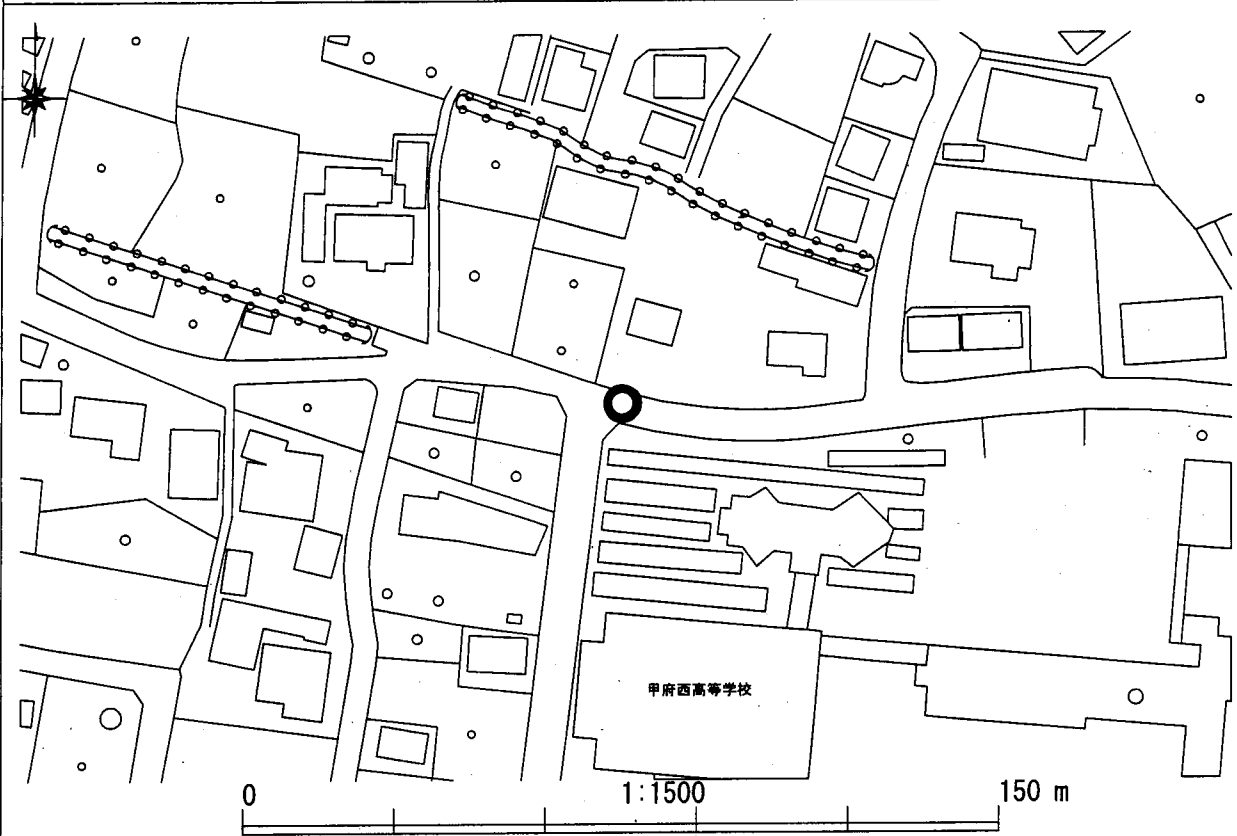
| 番号 | 施工箇所 | 甲府市下飯田2丁目地内 | 舗装構造 | A |
|----|------|-------------|------|------------|
| 5 | | | 管理番号 | R05033001石 |
| | 路線名 | 寿町下河原線 | 道路区分 | 市道 |

(平面図)



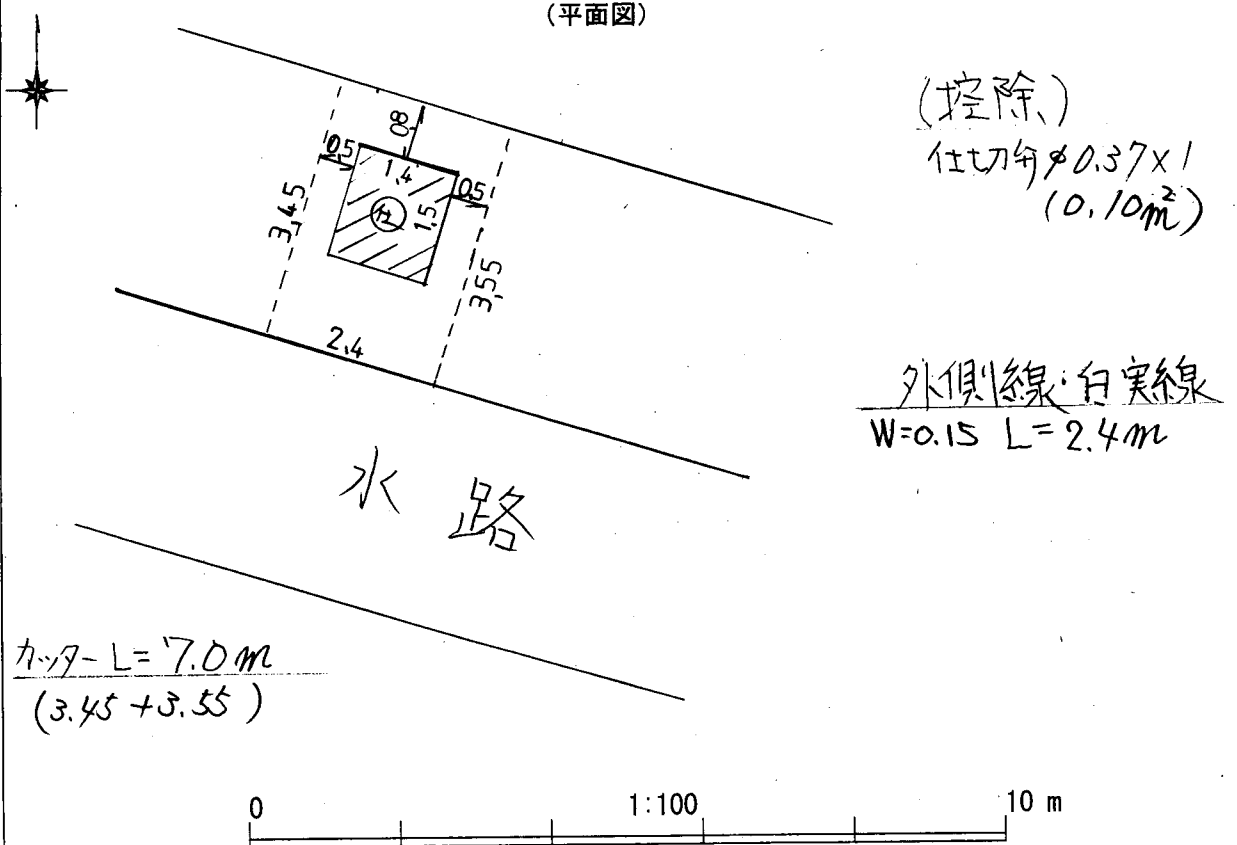
備考

工事施工箇所案内図



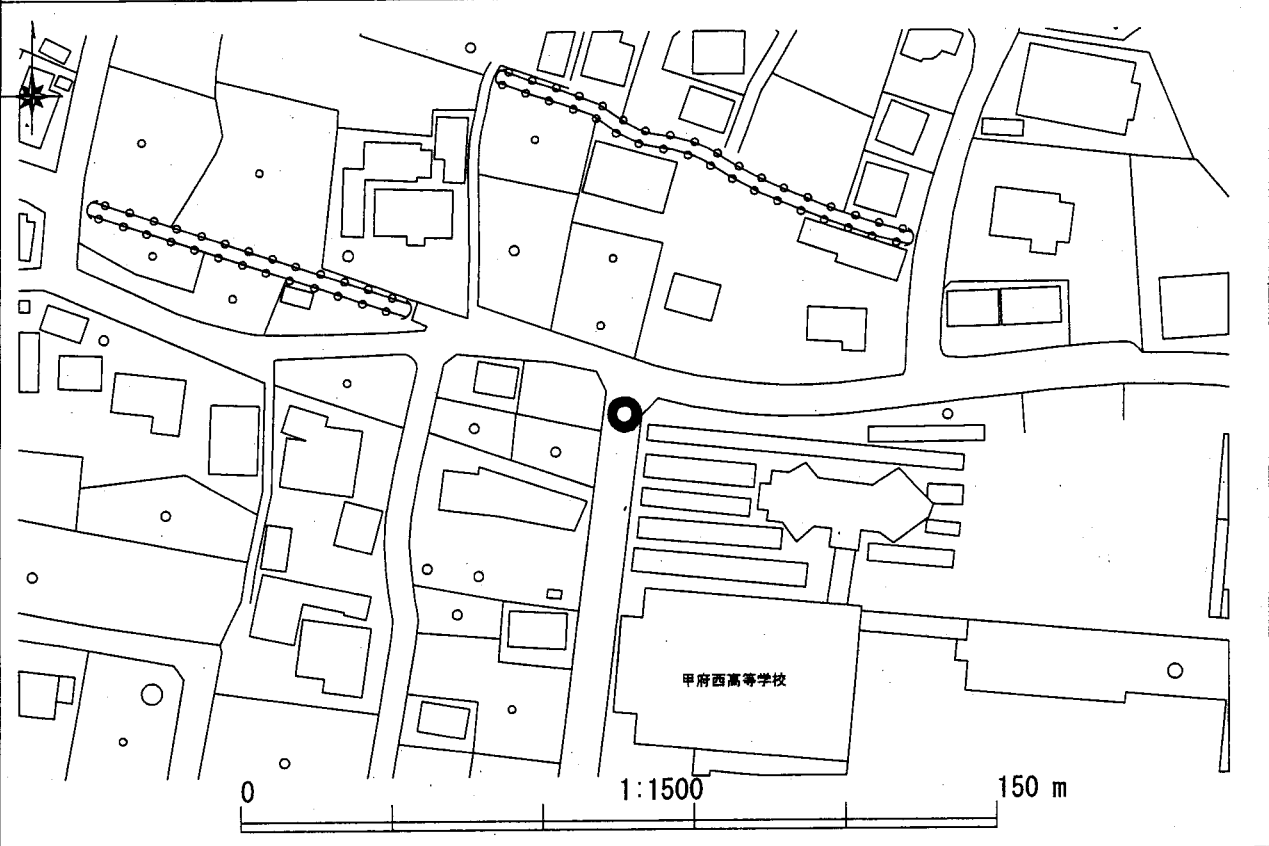
| | | | | |
|----|------|-------------|------|------------|
| 番号 | 施工箇所 | 甲府市下飯田2丁目地内 | 舗装構造 | A |
| 6 | 路線名 | 寿町下河原線 | 管理番号 | R03043002石 |
| | | | 道路区分 | 市道 |

(平面図)

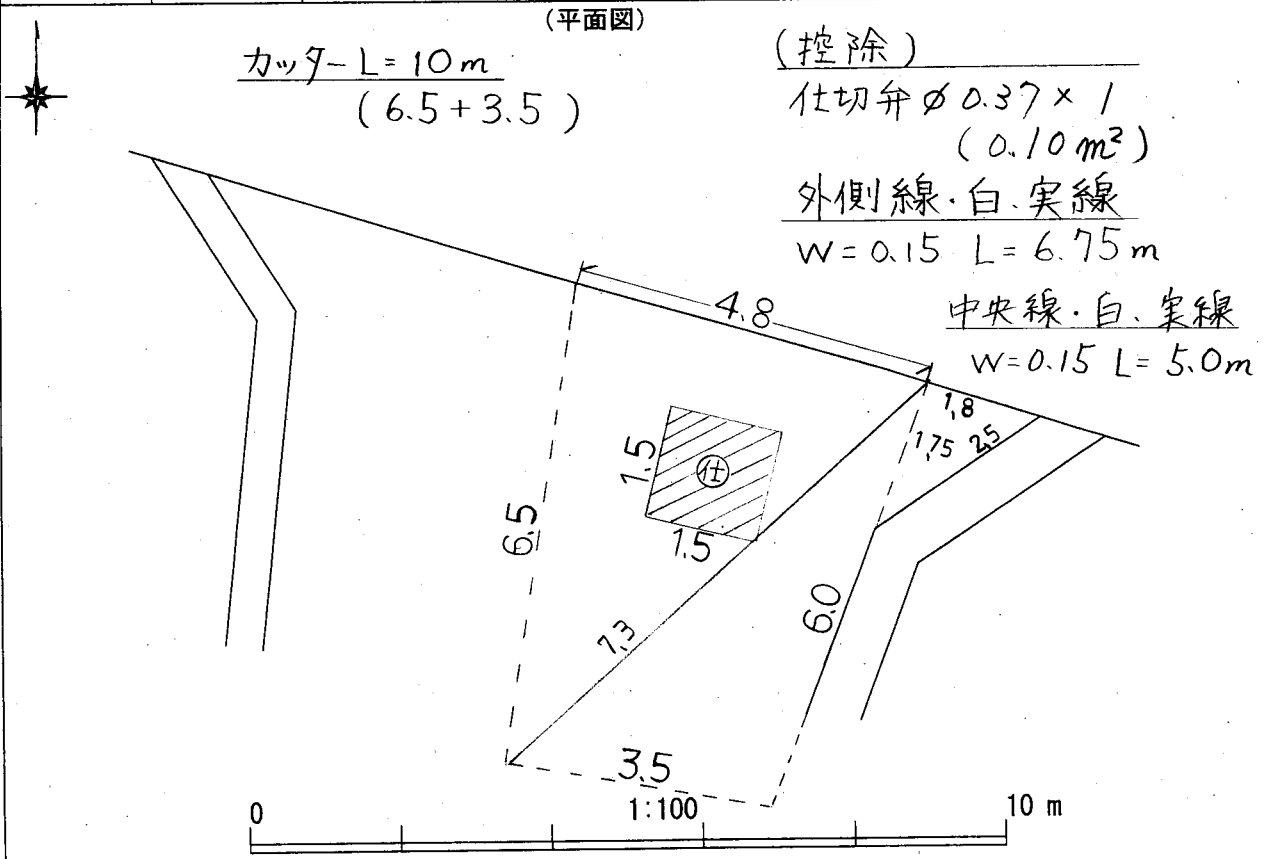


備考

工事施工箇所案内図

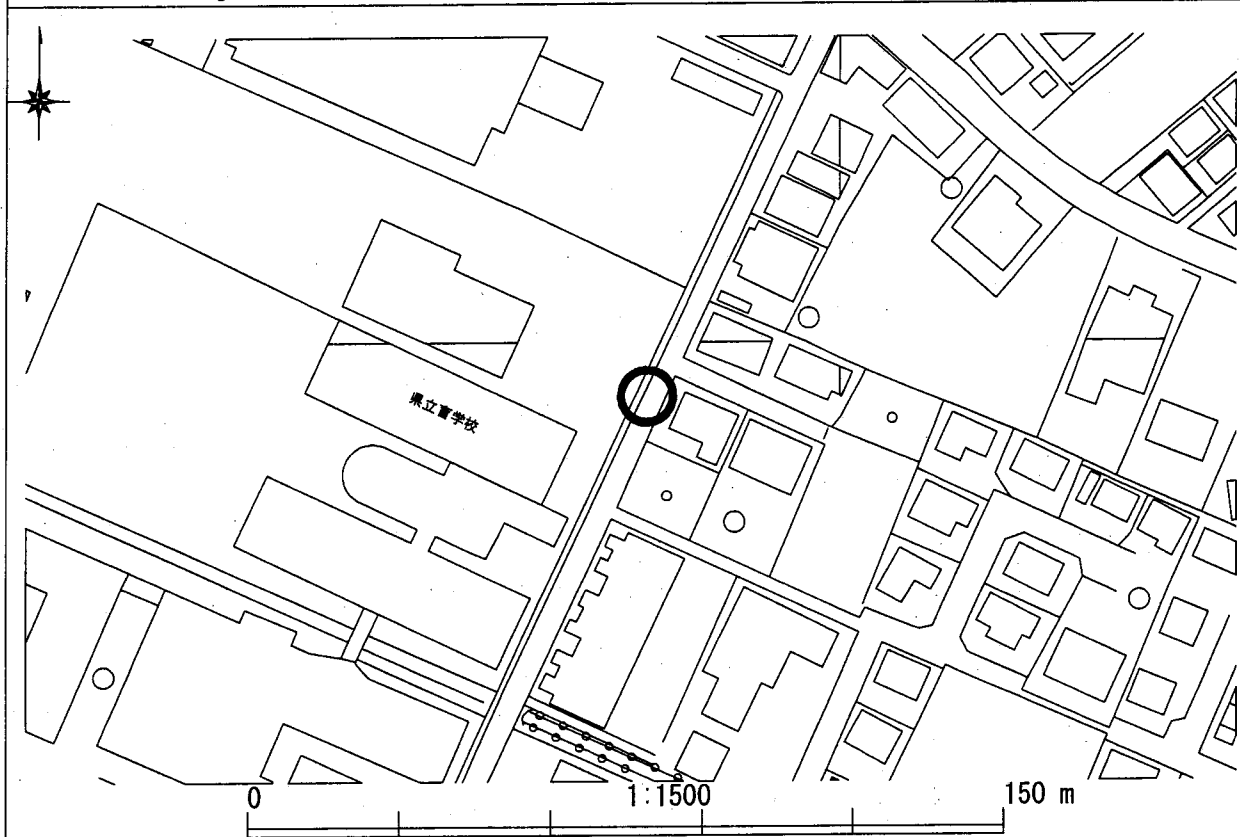


| | | | | | |
|----|---|------|-------------|------|------------|
| 番号 | 7 | 施工箇所 | 甲府市下飯田2丁目地内 | 舗装構造 | A |
| | | 路線名 | 下飯田区画整理12号線 | 管理番号 | R03043003石 |
| | | | | 道路区分 | 市道 |

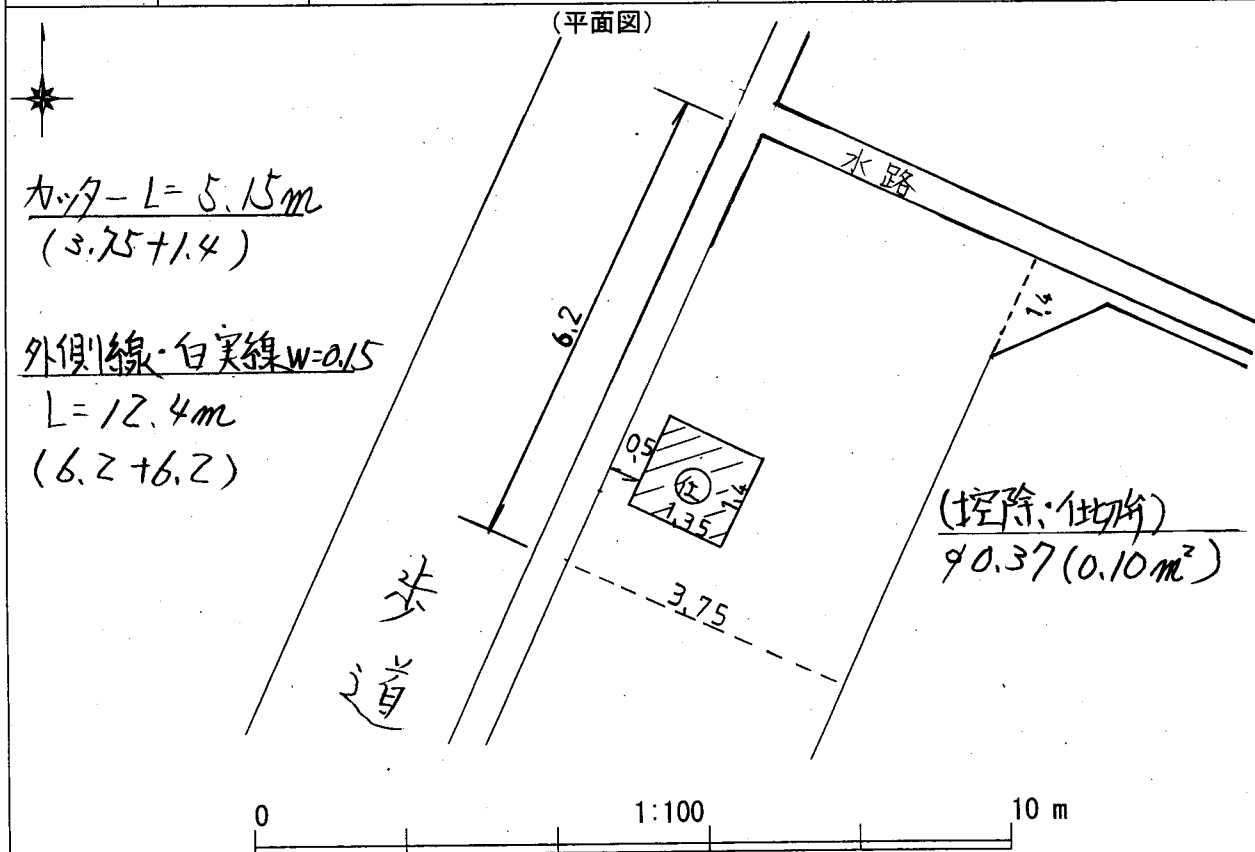


| | |
|----|--|
| 備考 | |
|----|--|

工事施工箇所案内図

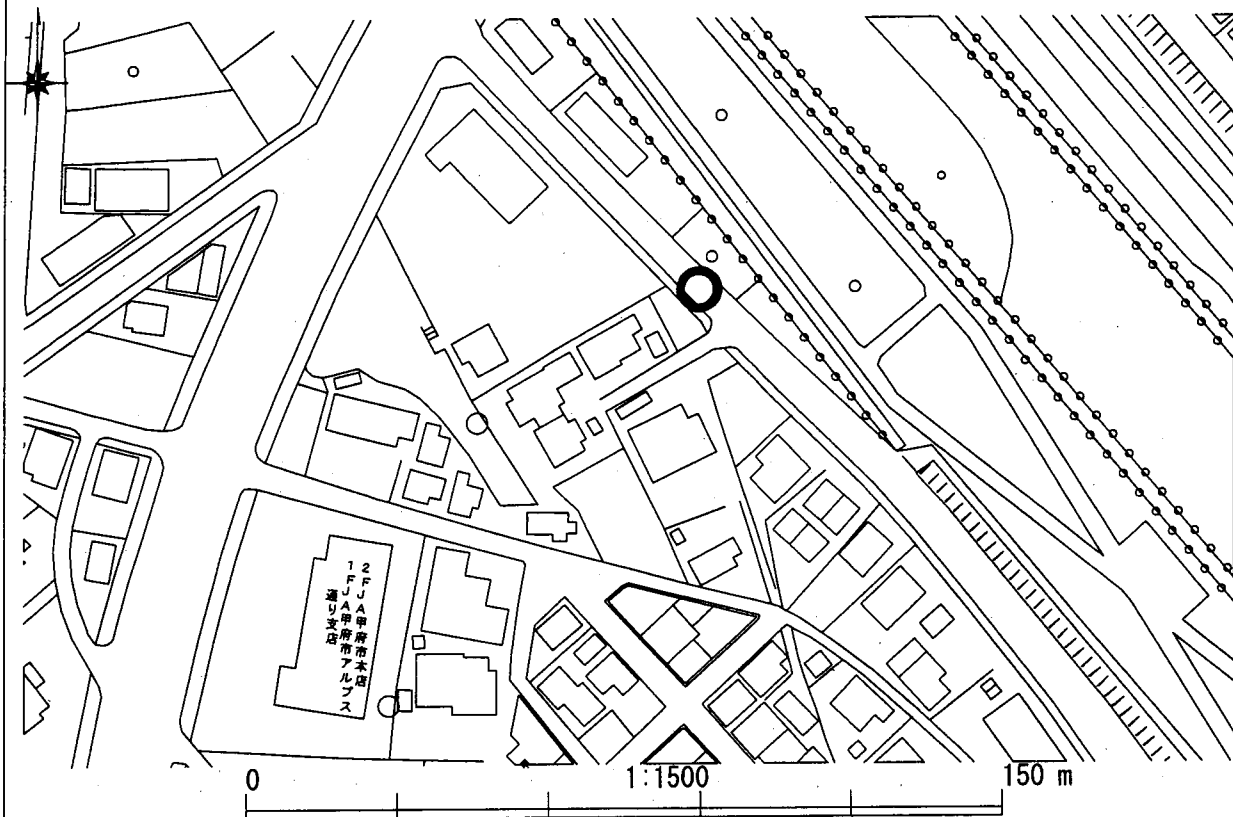


| | | | | |
|----|------|-------------|------|------------|
| 番号 | 施工箇所 | 甲府市下飯田2丁目地内 | 舗装構造 | A |
| 8 | 路線名 | | 管理番号 | R01053001田 |
| | | | 道路区分 | 公道 |



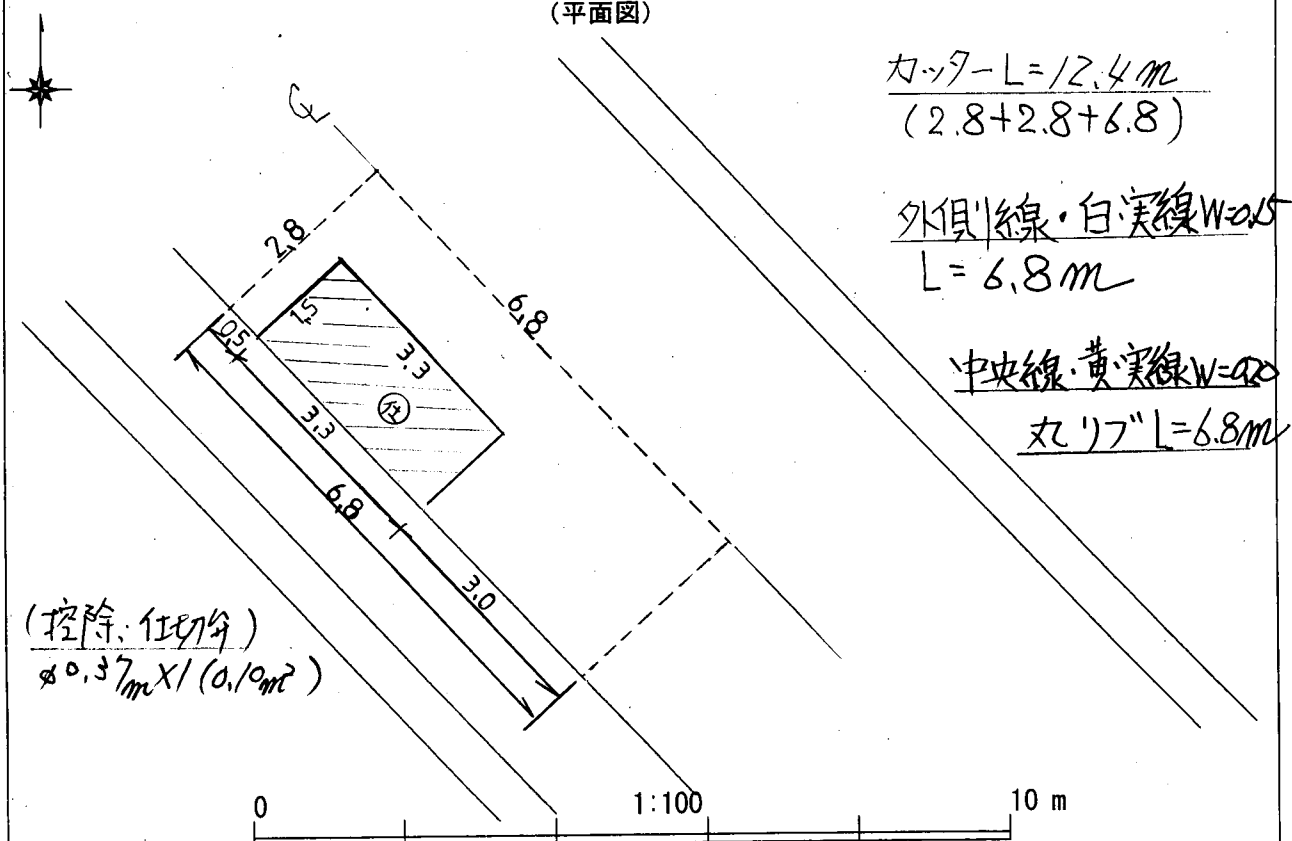
備考

工事施工箇所案内図



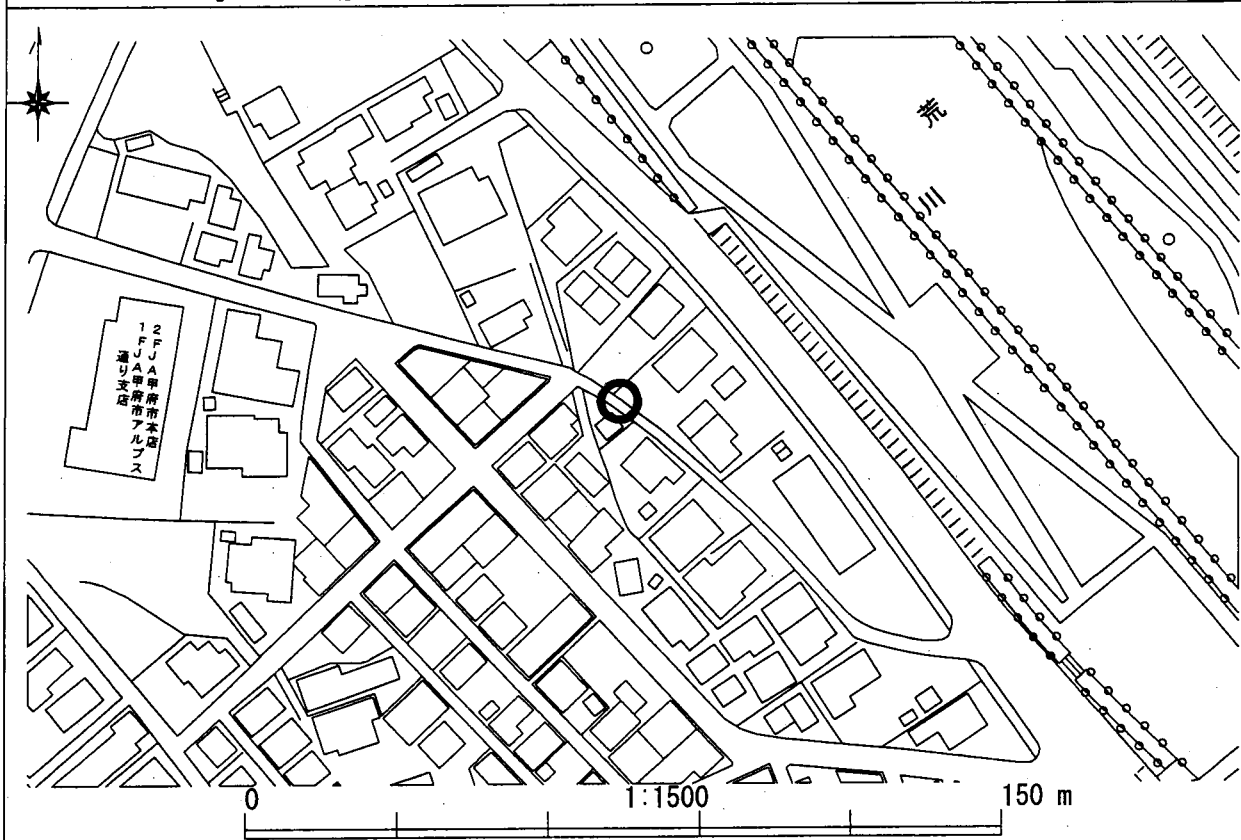
| | | | | |
|----|------|-------------|------|------------|
| 番号 | 施工箇所 | 甲府市下飯田3丁目地内 | 舗装構造 | A |
| 9 | 路線名 | 下飯田3号線 | 管理番号 | 300130002ト |
| | | | 道路区分 | 市道 |

(平面図)



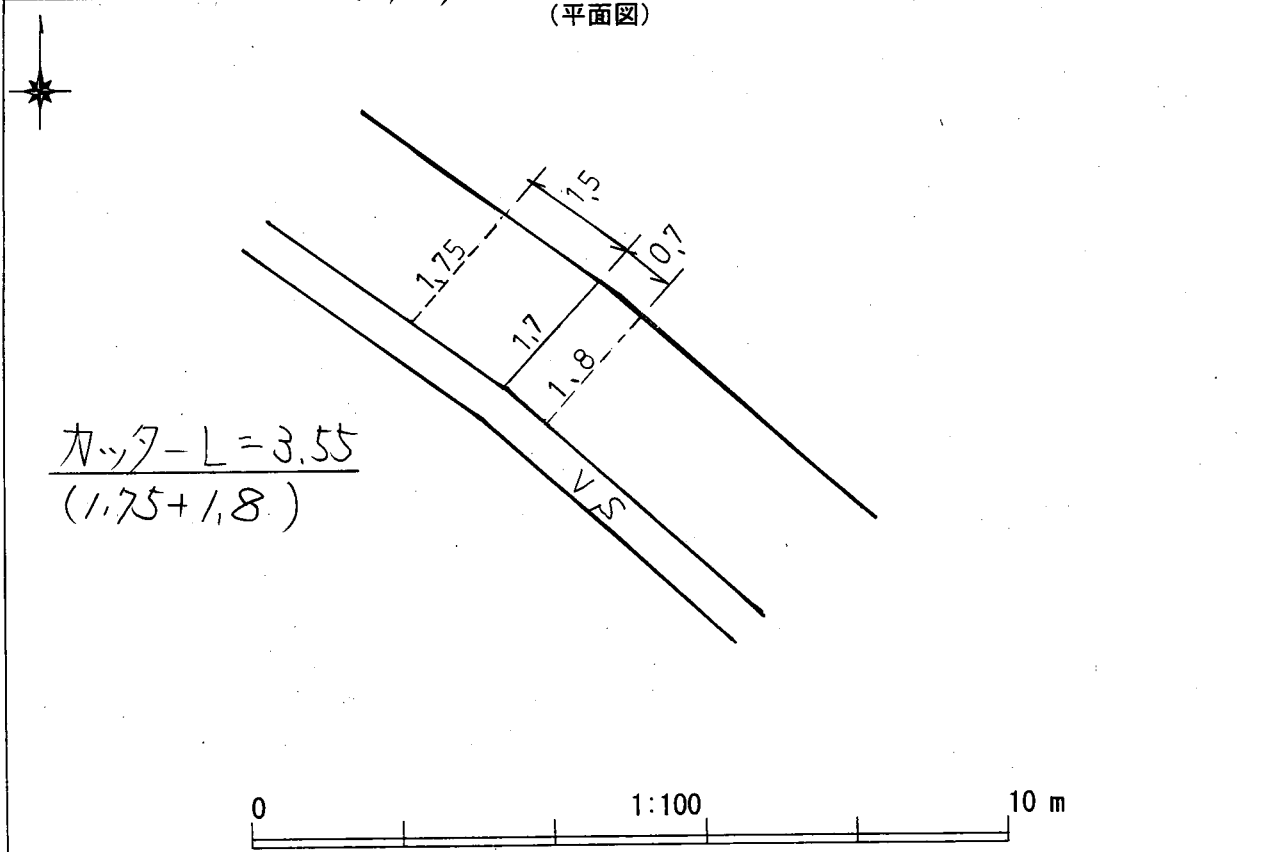
備考

工事施工箇所案内図



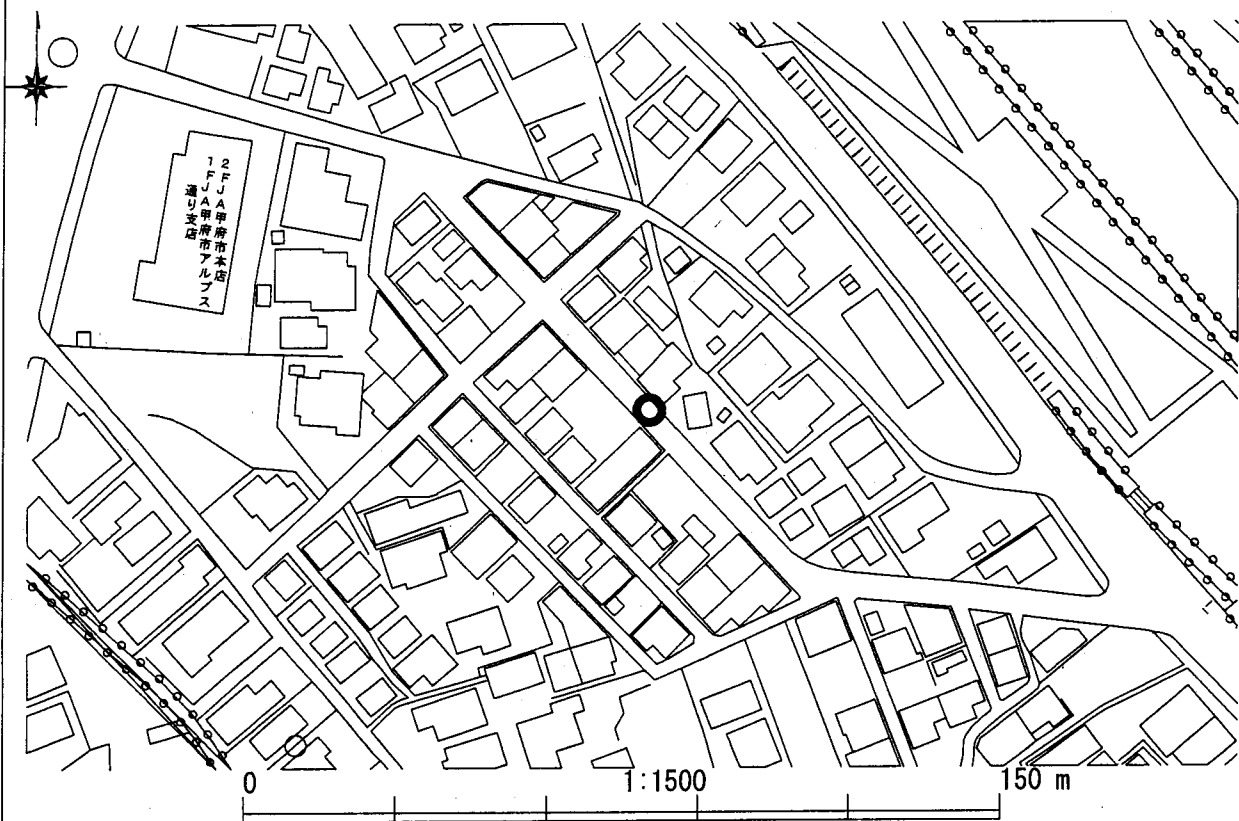
| | | | | |
|----|------|----------|------|-----------|
| 番号 | 施工箇所 | 下飯田3丁目地内 | 舗装構造 | A |
| 10 | 路線名 | 寿田下河原線 | 管理番号 | 28090007田 |
| | | | 道路区分 | 市道 |

(平面図)



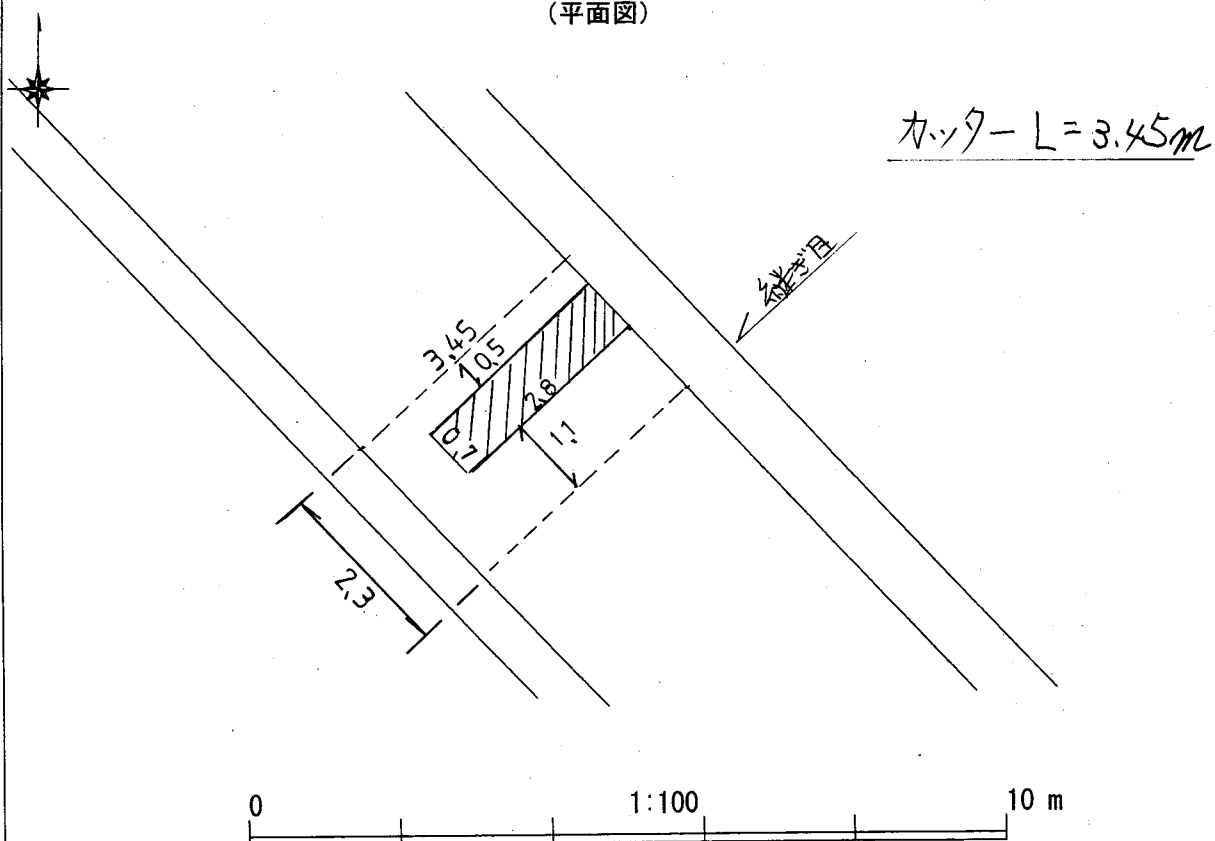
備考

工事施工箇所案内図



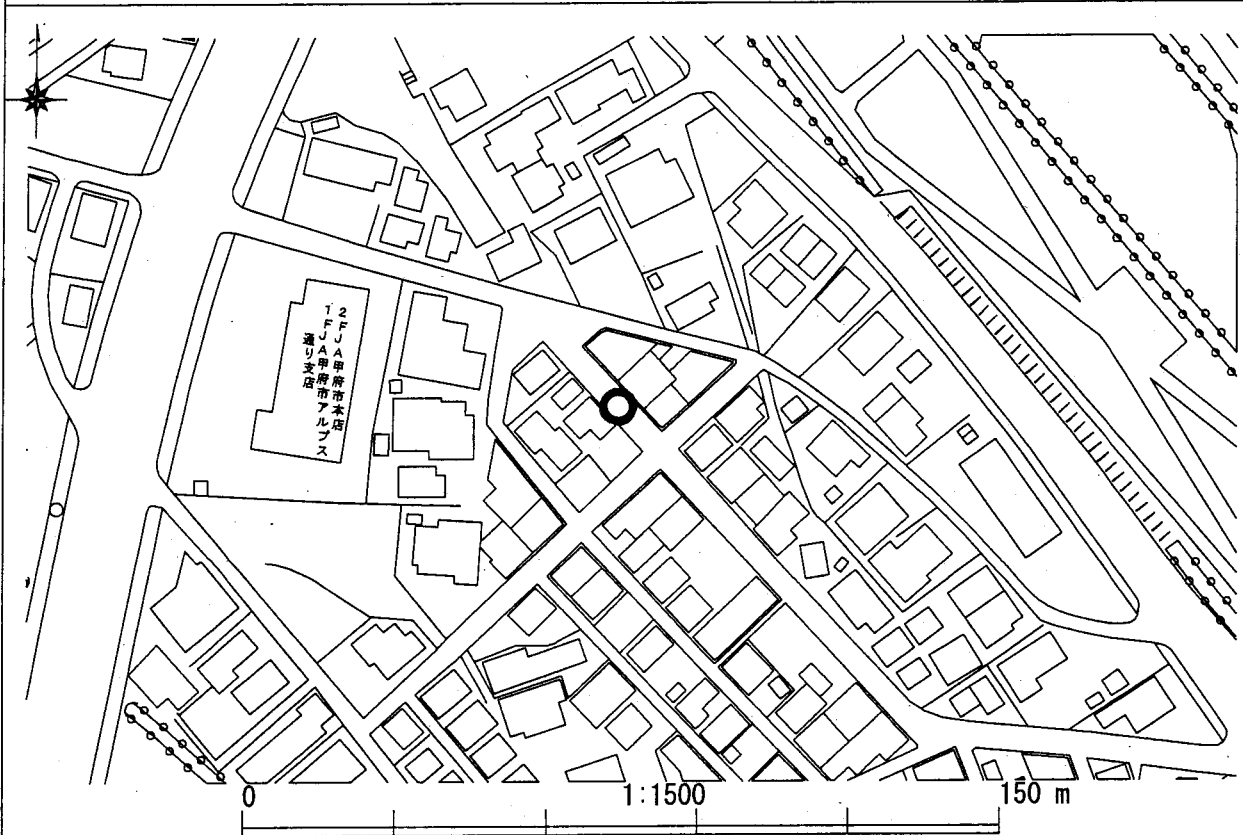
| | | | | |
|----|------|-------------|------|-----------|
| 番号 | 施工箇所 | 甲府市下飯田3丁目地内 | 舗装構造 | A |
| 11 | 路線名 | 下飯田1号線 | 管理番号 | 28010008石 |
| | | | 道路区分 | 市道 |

(平面図)



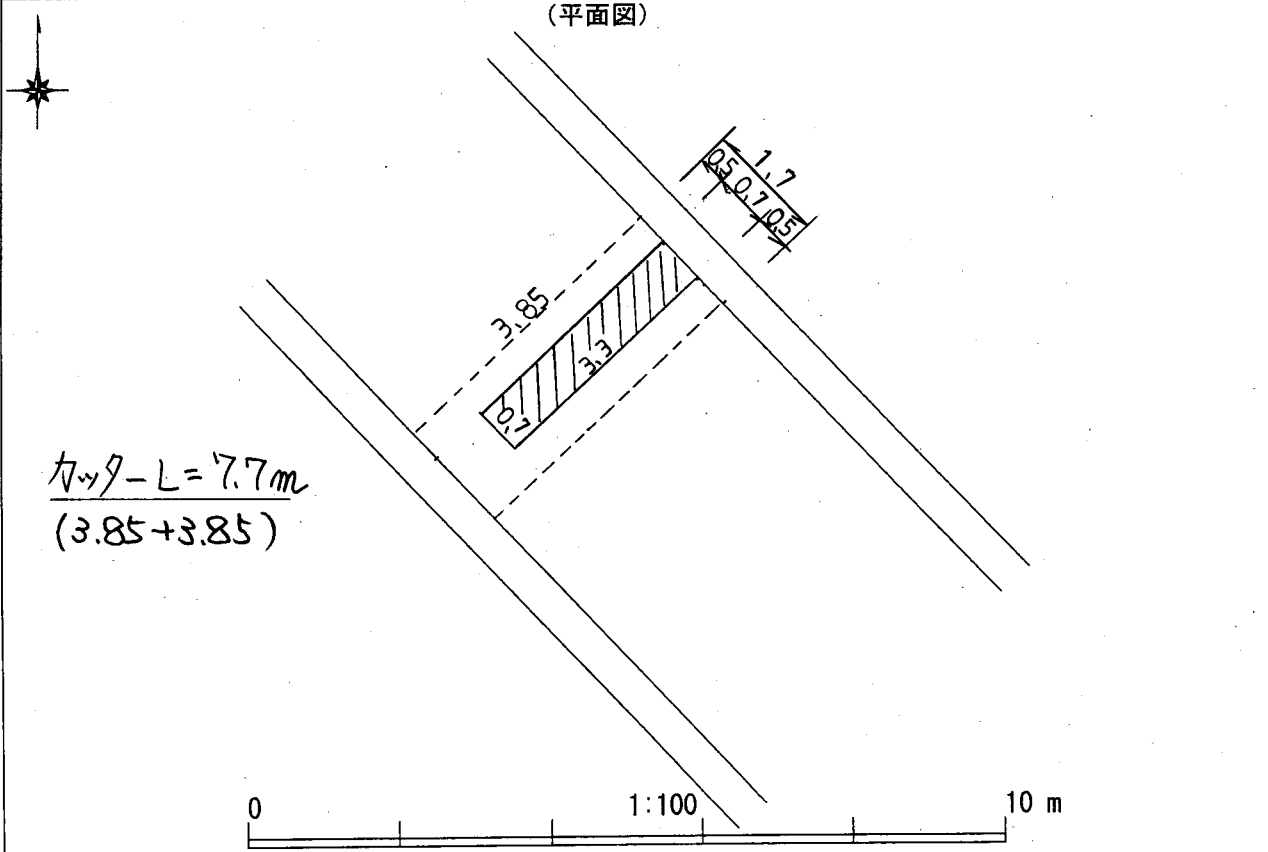
備考

工事施工箇所案内図



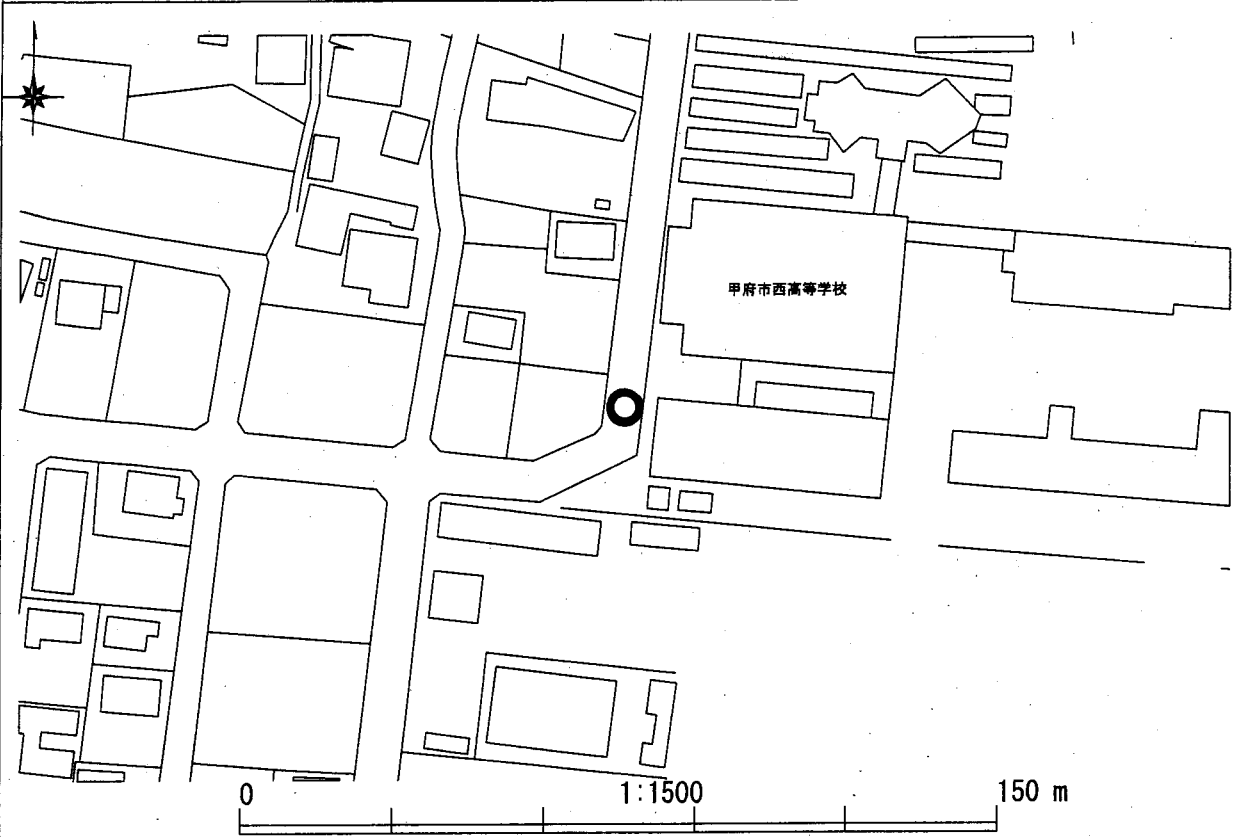
| | | | | |
|----|------|-------------|------|------------|
| 番号 | 施工箇所 | 甲府市下飯田3丁目地内 | 舗装構造 | A |
| 12 | 路線名 | 下飯田1号線 | 管理番号 | R02050006石 |
| | | | 道路区分 | 市道 |

(平面図)



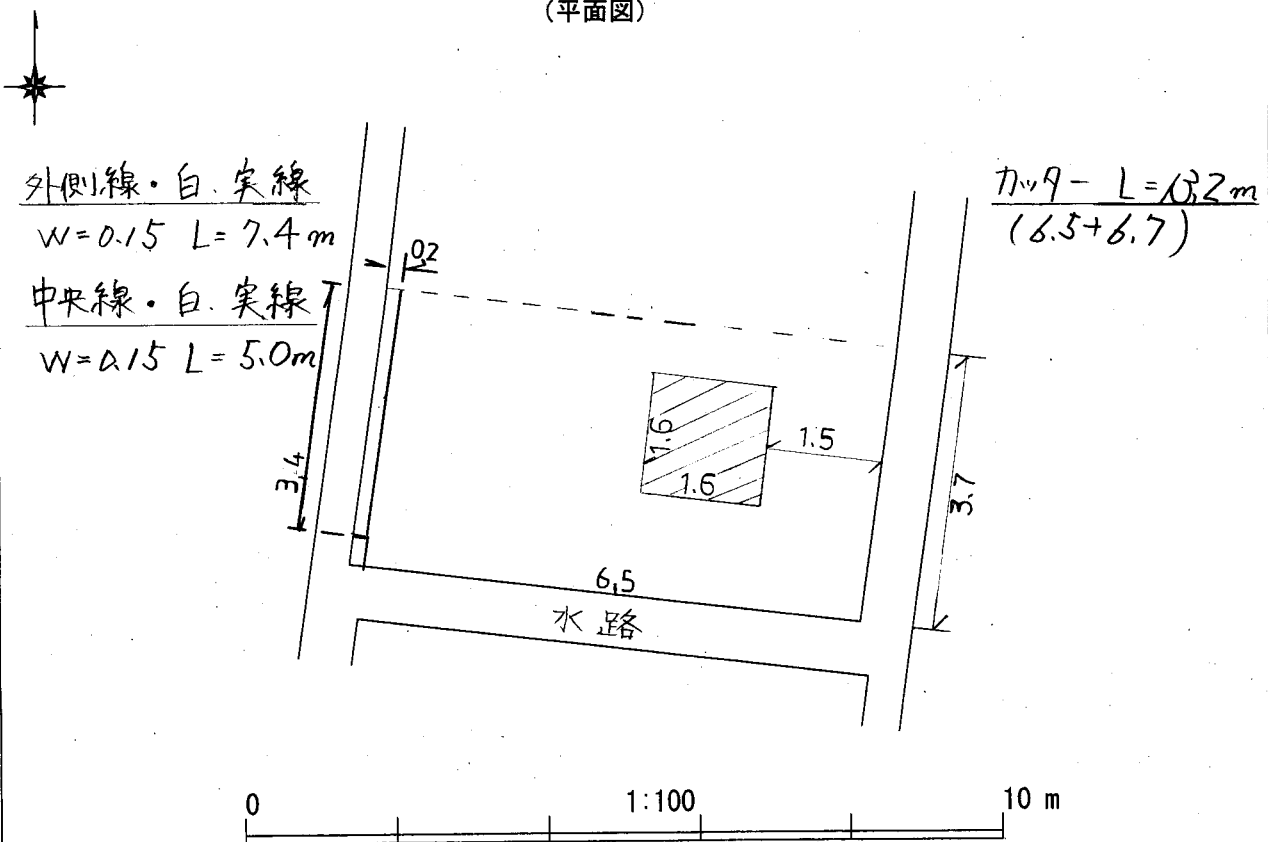
備考

工事施工箇所案内図



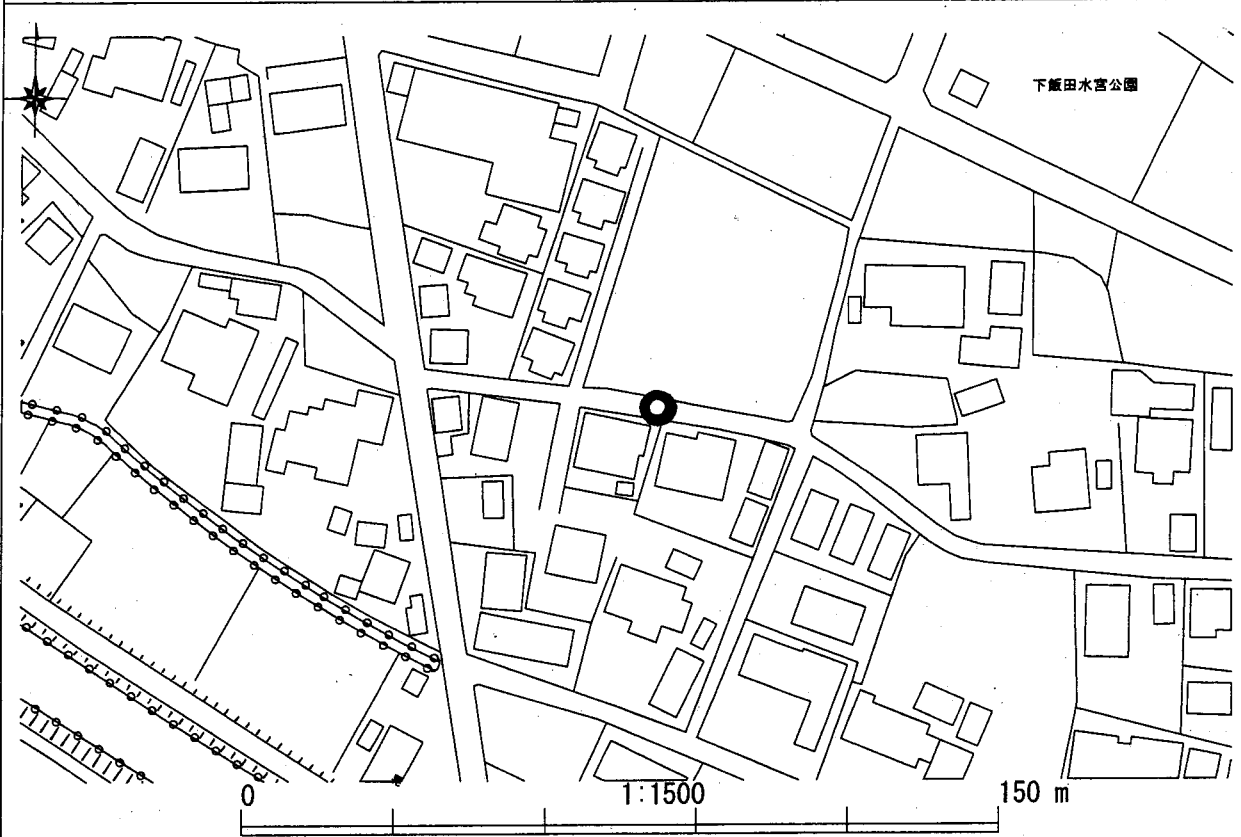
| | | | | |
|----|------|-------------|------|------------|
| 番号 | 施工箇所 | 甲府市下飯田4丁目地内 | 舗装構造 | A |
| 13 | 路線名 | 下飯田区画整理12号線 | 管理番号 | R04080003緑 |
| | | | 道路区分 | 市道 |

(平面図)



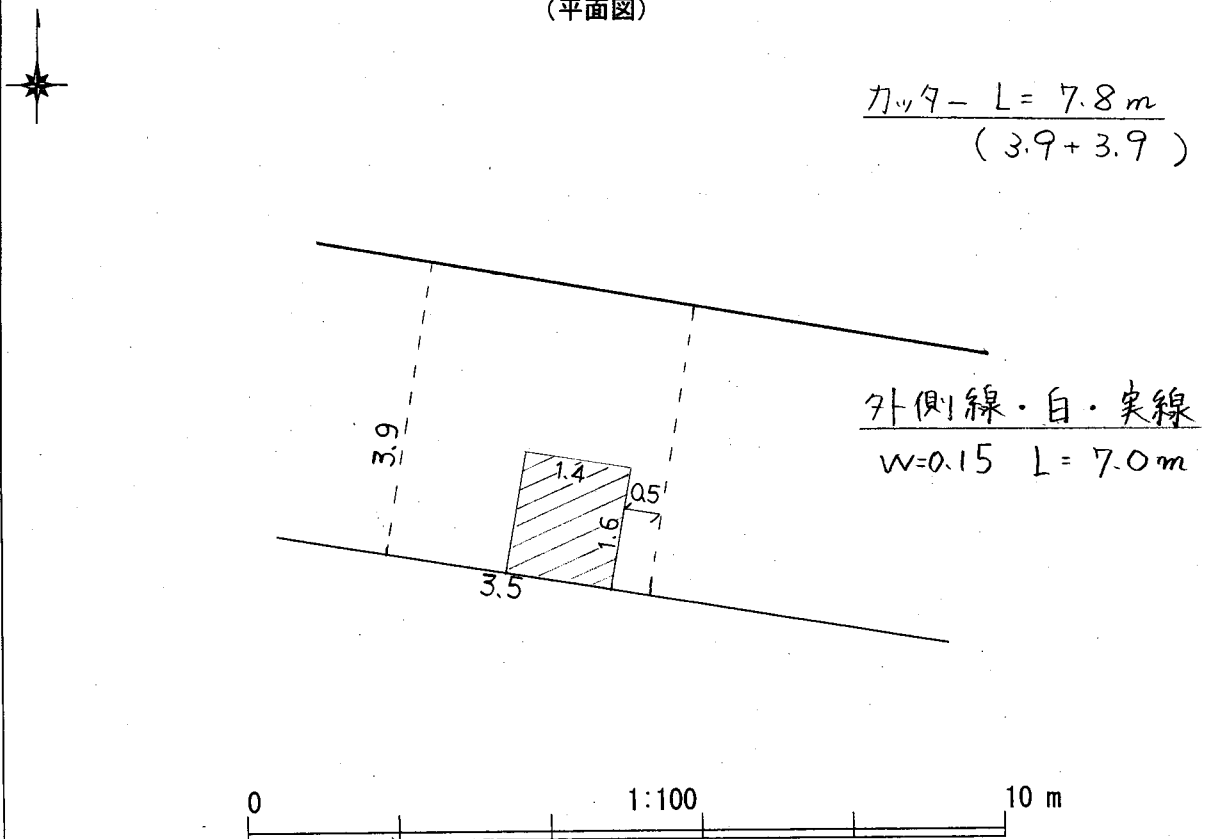
備考

工事施工箇所案内図



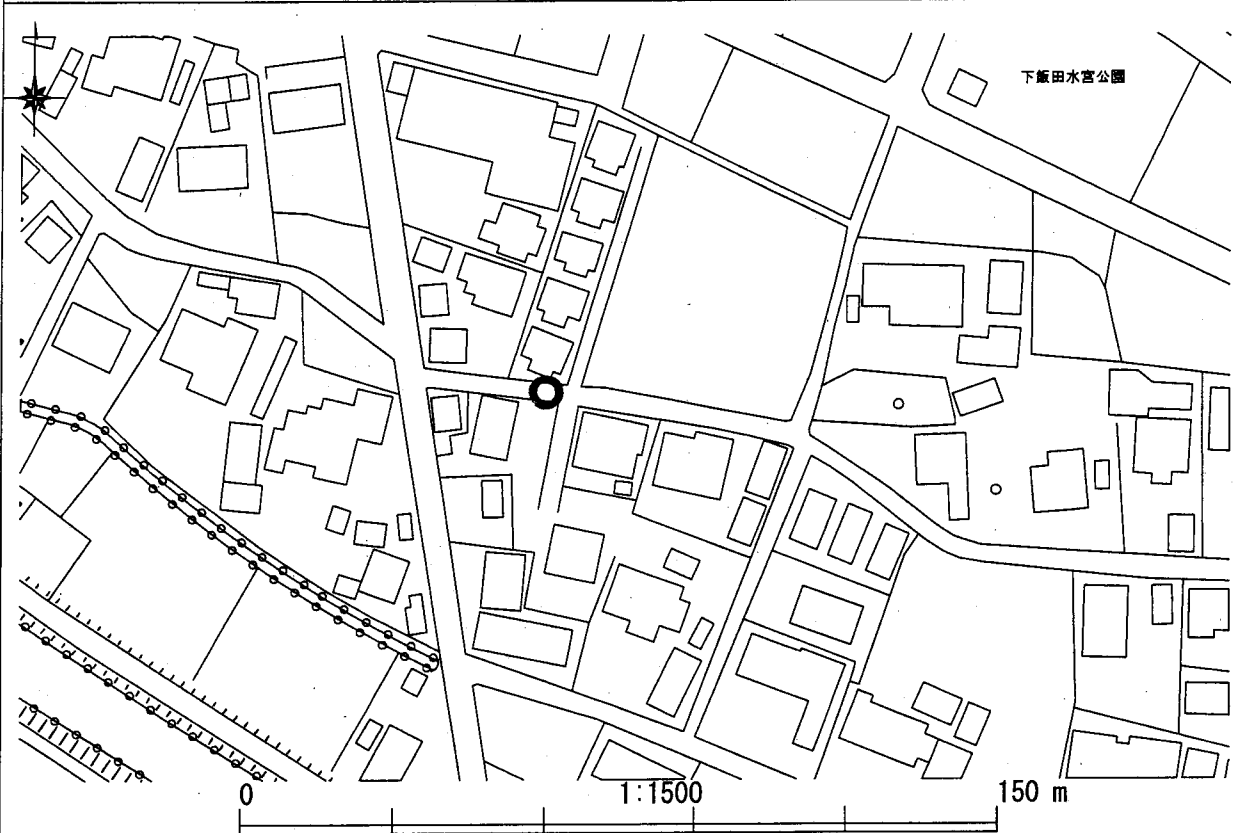
| | | | | |
|----|------|-------------|------|------------|
| 番号 | 施工箇所 | 甲府市下飯田4丁目地内 | 舗装構造 | A |
| 14 | 路線名 | 寿町下河原線 | 管理番号 | R05030006石 |
| | | | 道路区分 | 市道 |

(平面図)



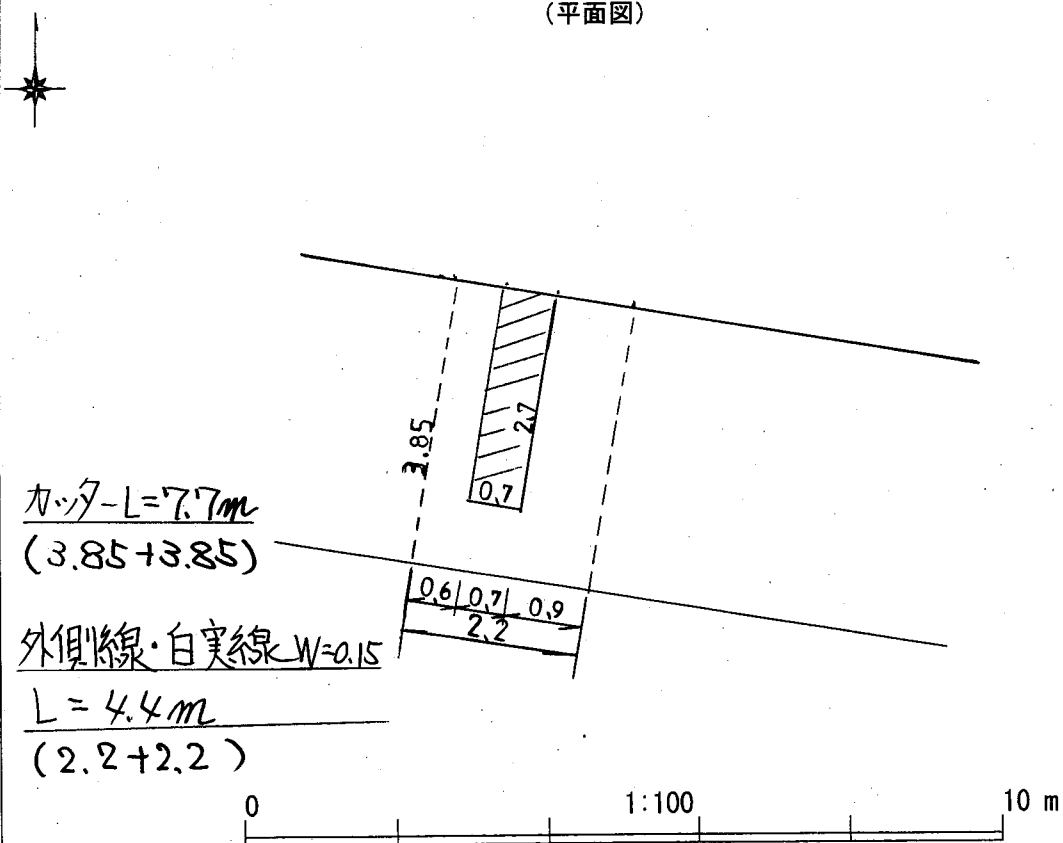
備考

工事施工箇所案内図



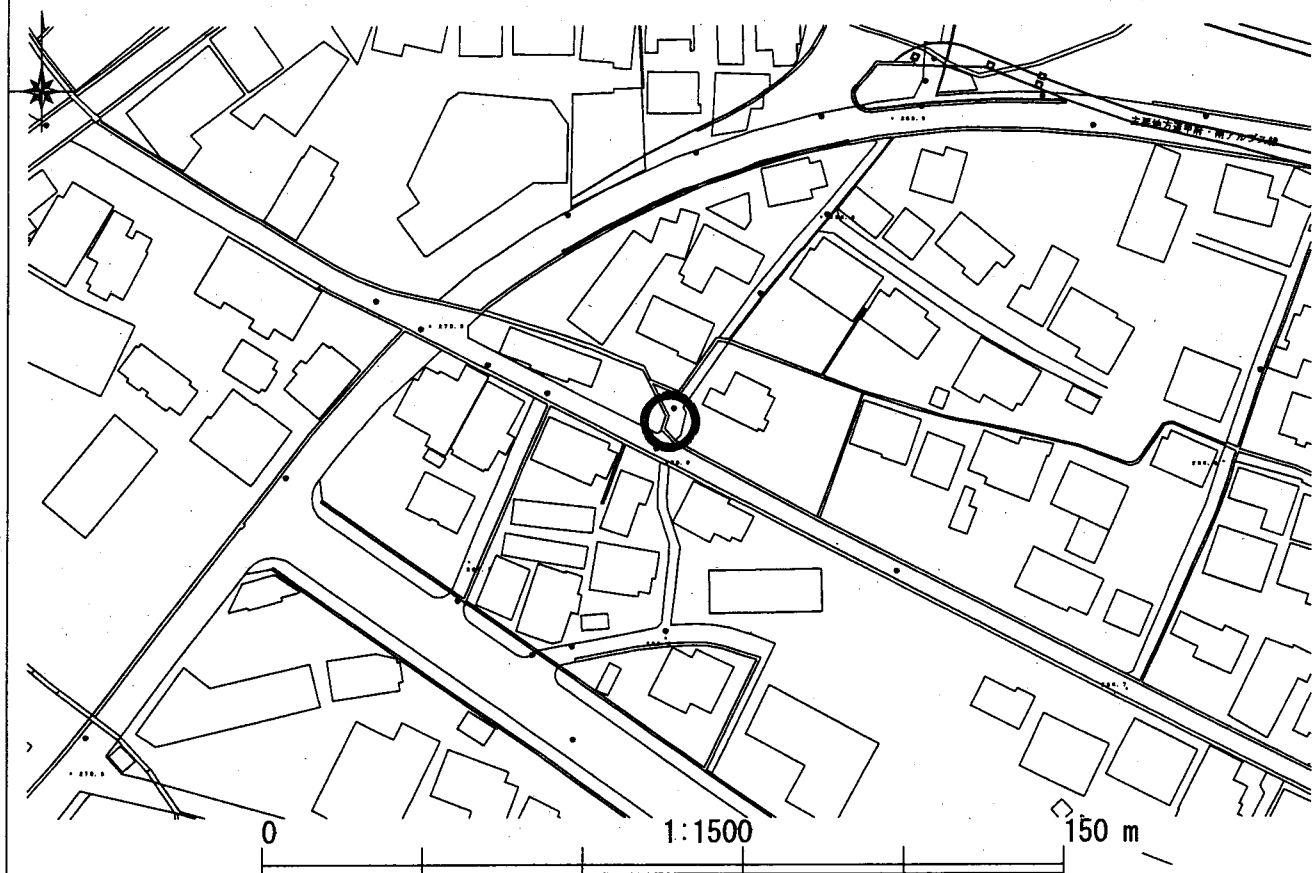
| | | | | |
|----|------|-------------|------|------------|
| 番号 | 施工箇所 | 甲府市下飯田4丁目地内 | 舗装構造 | A |
| 15 | 路線名 | 寿町下河原線 | 管理番号 | R04100009石 |
| | | | 道路区分 | 市道 |

(平面図)



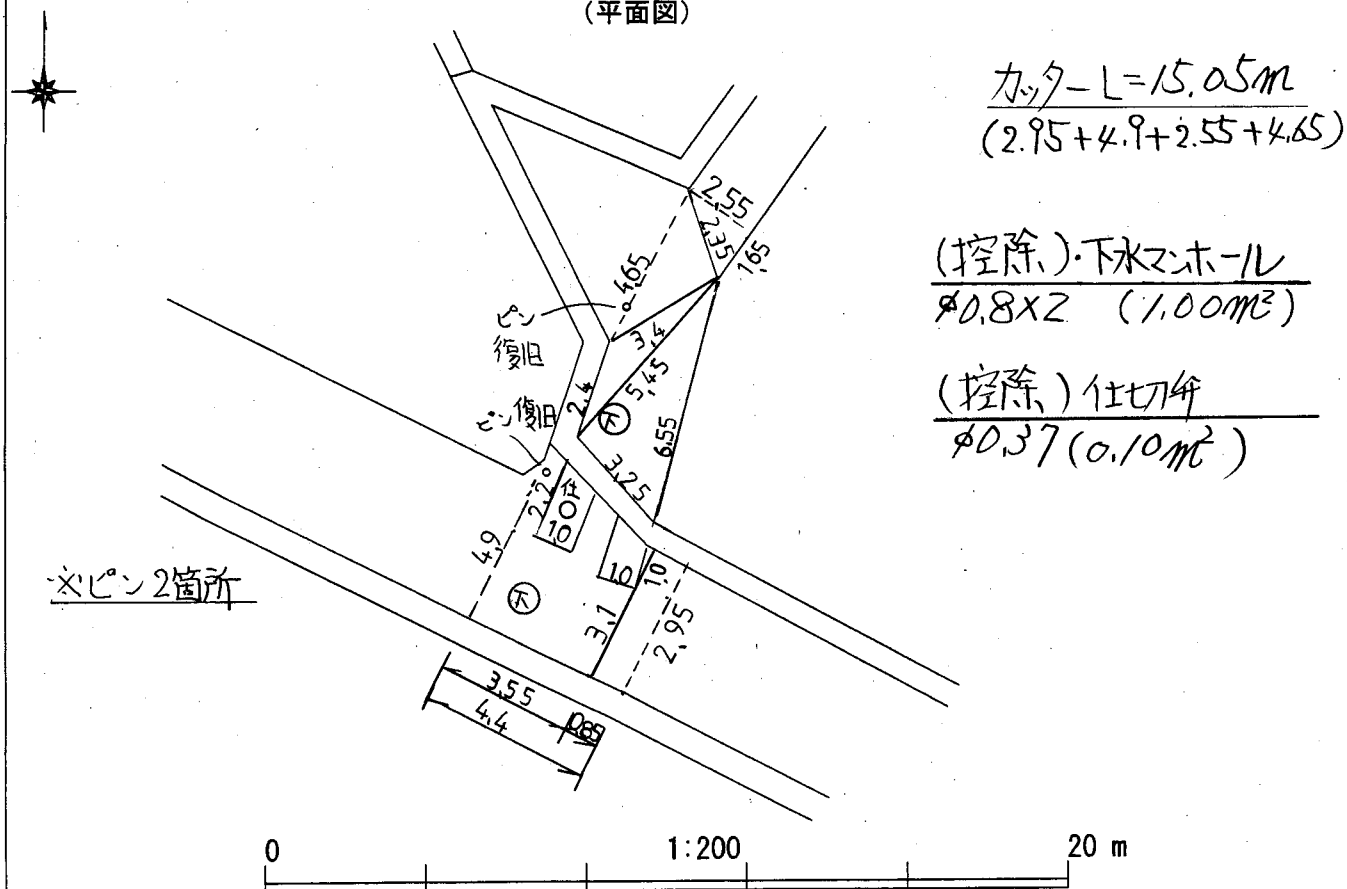
備考

工 事 施 工 箇 所 案 内 図

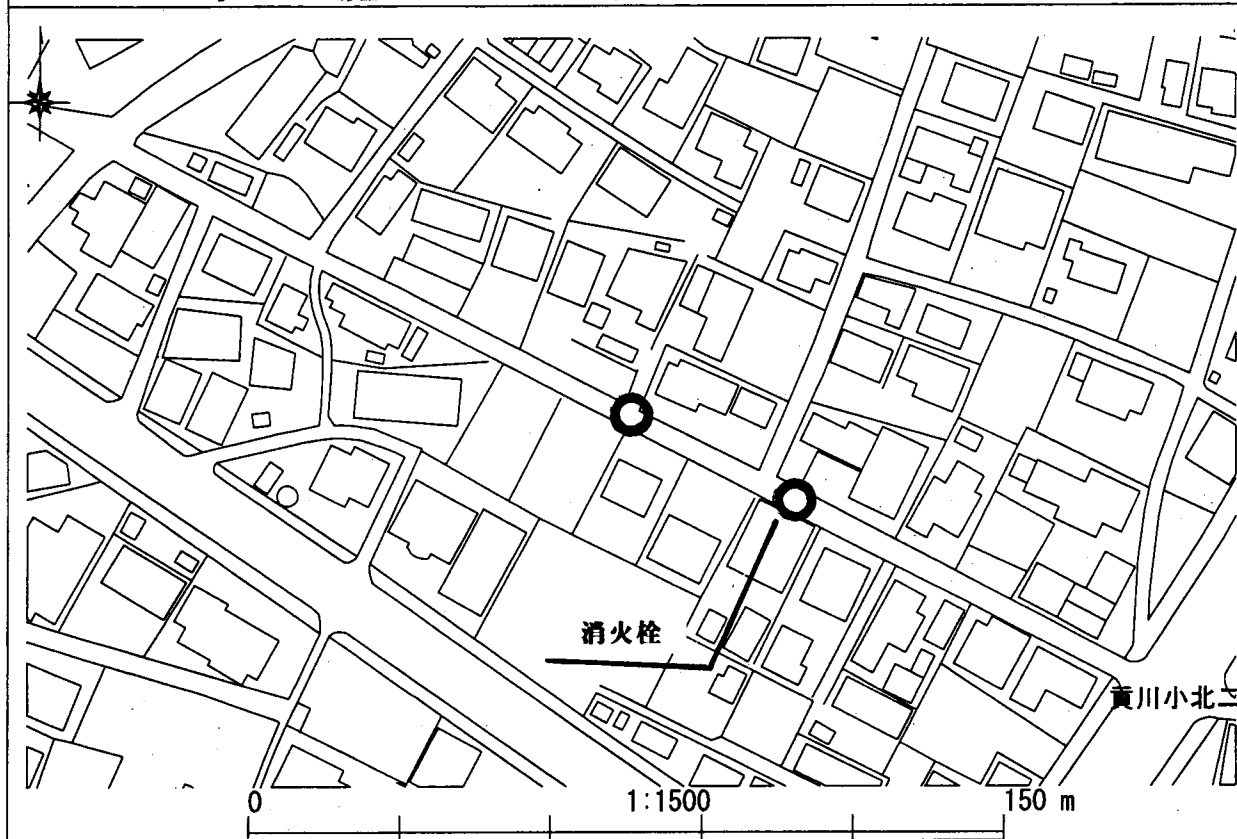


| | | | | |
|----|------|------------|------|------------|
| 番号 | 施工箇所 | 甲府市富竹1丁目地内 | 舗装構造 | A |
| 16 | 路線名 | 上石田富竹線 | 管理番号 | R01080007石 |
| | | | 道路区分 | 市道、公道 |

(平面図)

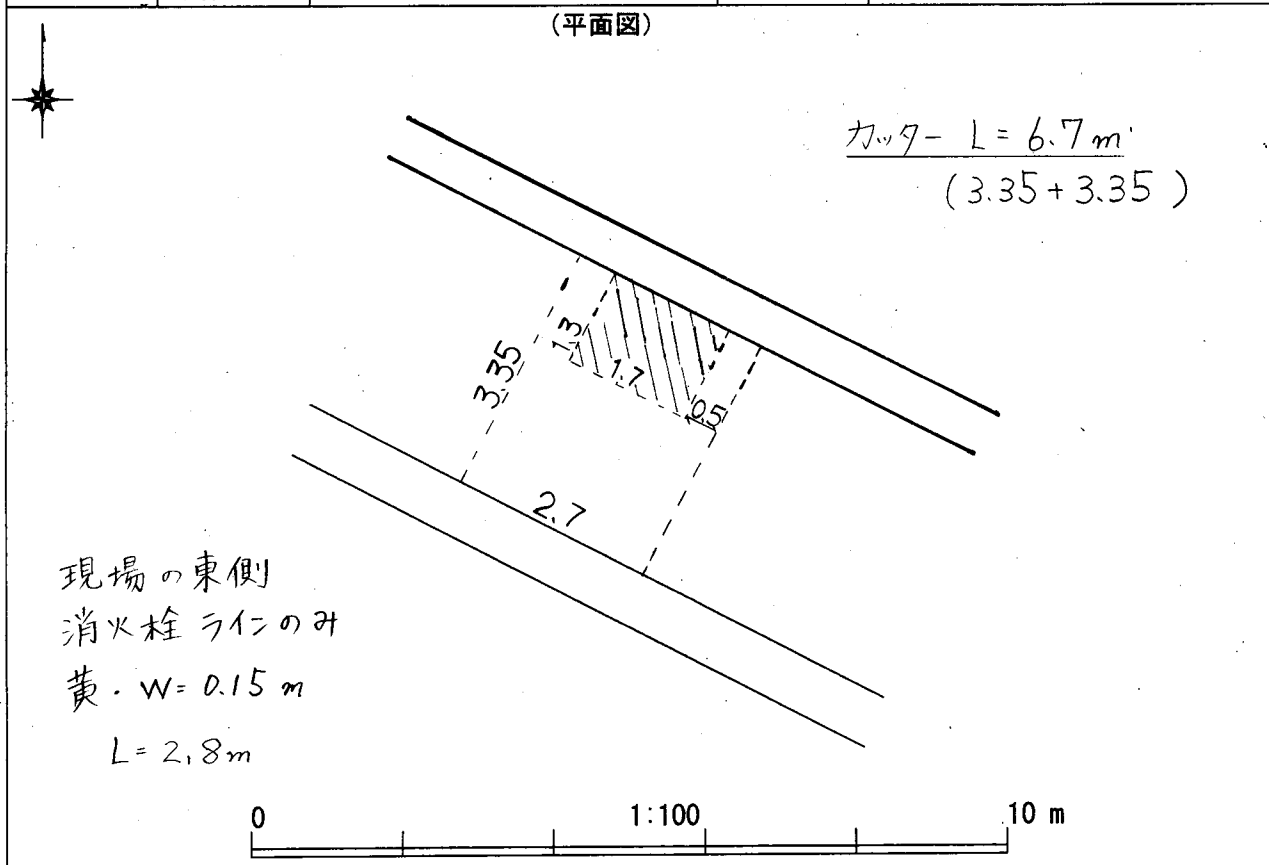


工事施工箇所案内図



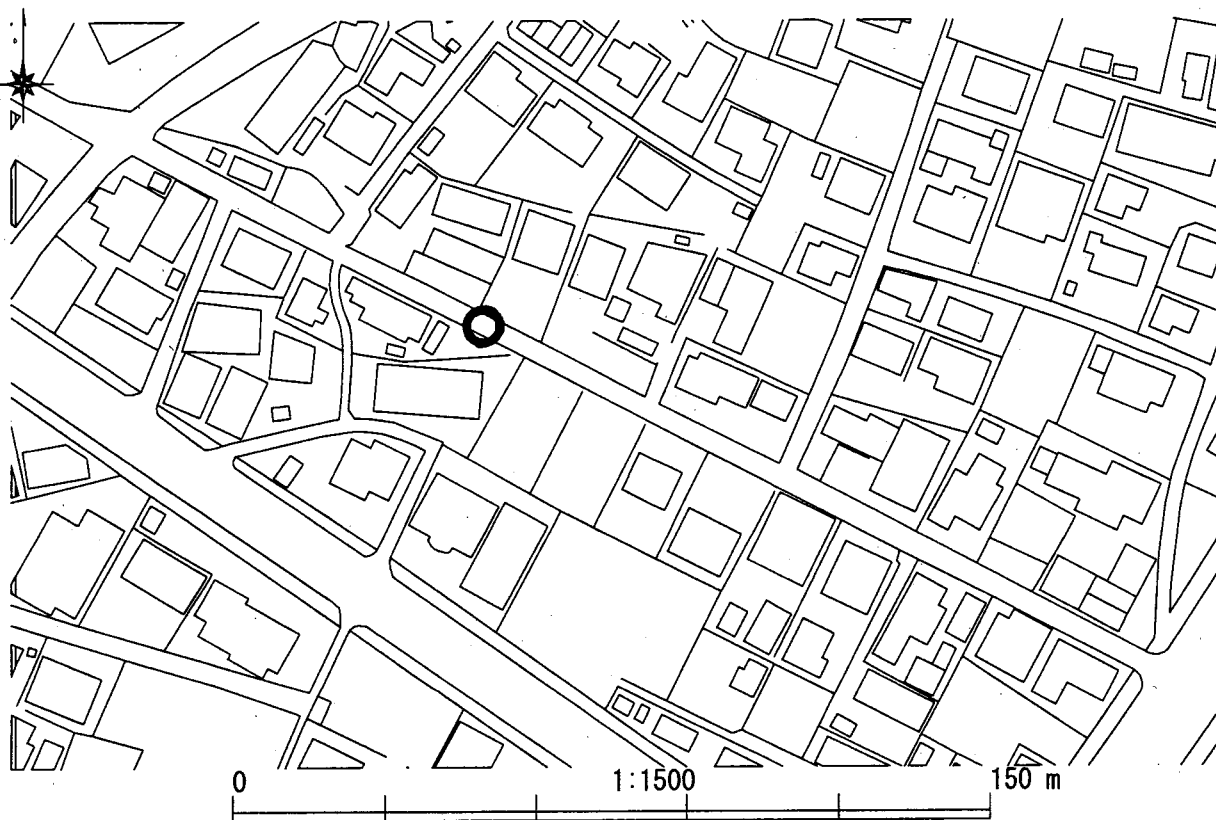
| | | | | |
|----|------|------------|------|------------|
| 番号 | 施工箇所 | 甲府市富竹1丁目地内 | 舗装構造 | A |
| 17 | 路線名 | 上石田富竹線 | 管理番号 | R01050002石 |
| | | | 道路区分 | 市道 |

(平面図)



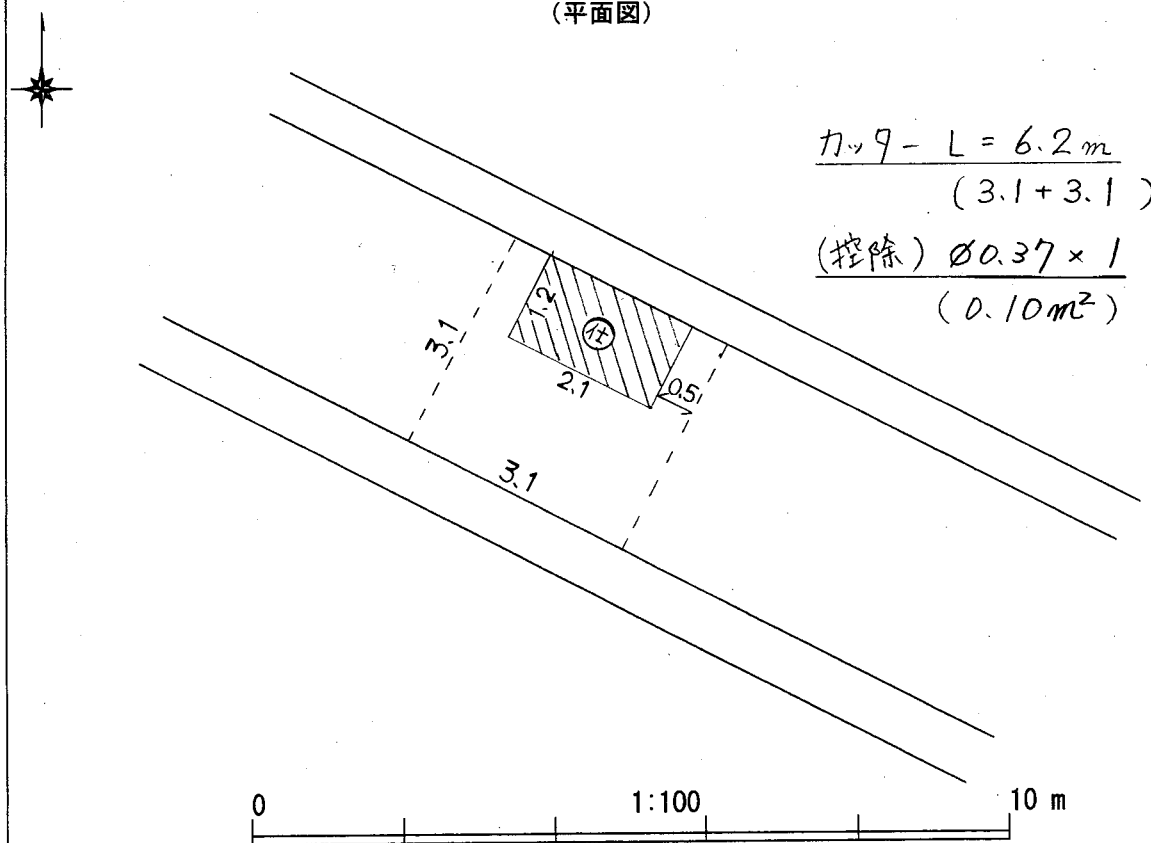
備考

工事施工箇所案内図



| | | | | |
|----|------|------------|------|------------|
| 番号 | 施工箇所 | 甲府市富竹1丁目地内 | 舗装構造 | A |
| 18 | 路線名 | 上石田富竹線 | 管理番号 | R01090003石 |
| | | | 道路区分 | 市道 |

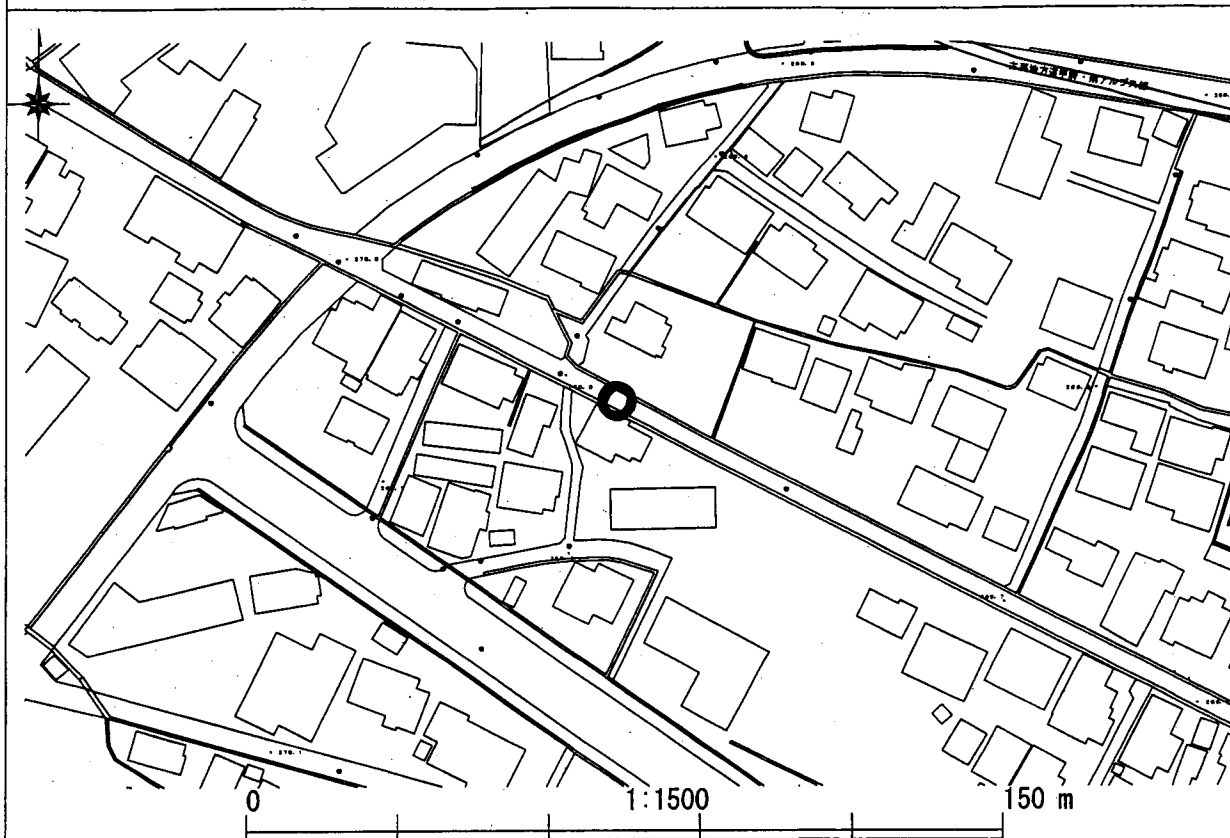
(平面図)



$$\begin{aligned} \text{カッ9} - L &= 6.2 \text{ m} \\ &= (3.1 + 3.1) \\ \text{(控除)} \quad \phi 0.37 \times 1 \\ &= (0.10 \text{ m}^2) \end{aligned}$$

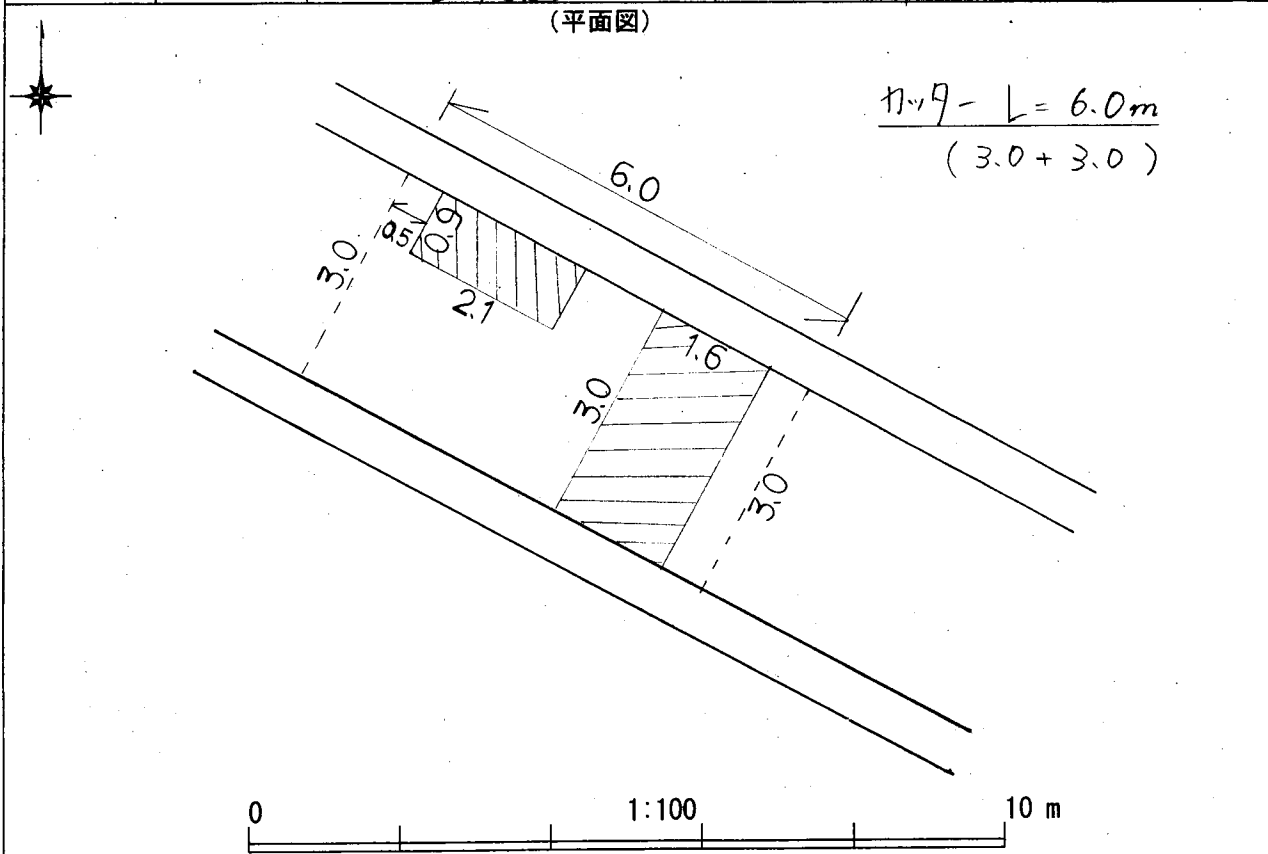
備考

工事施工箇所案内図



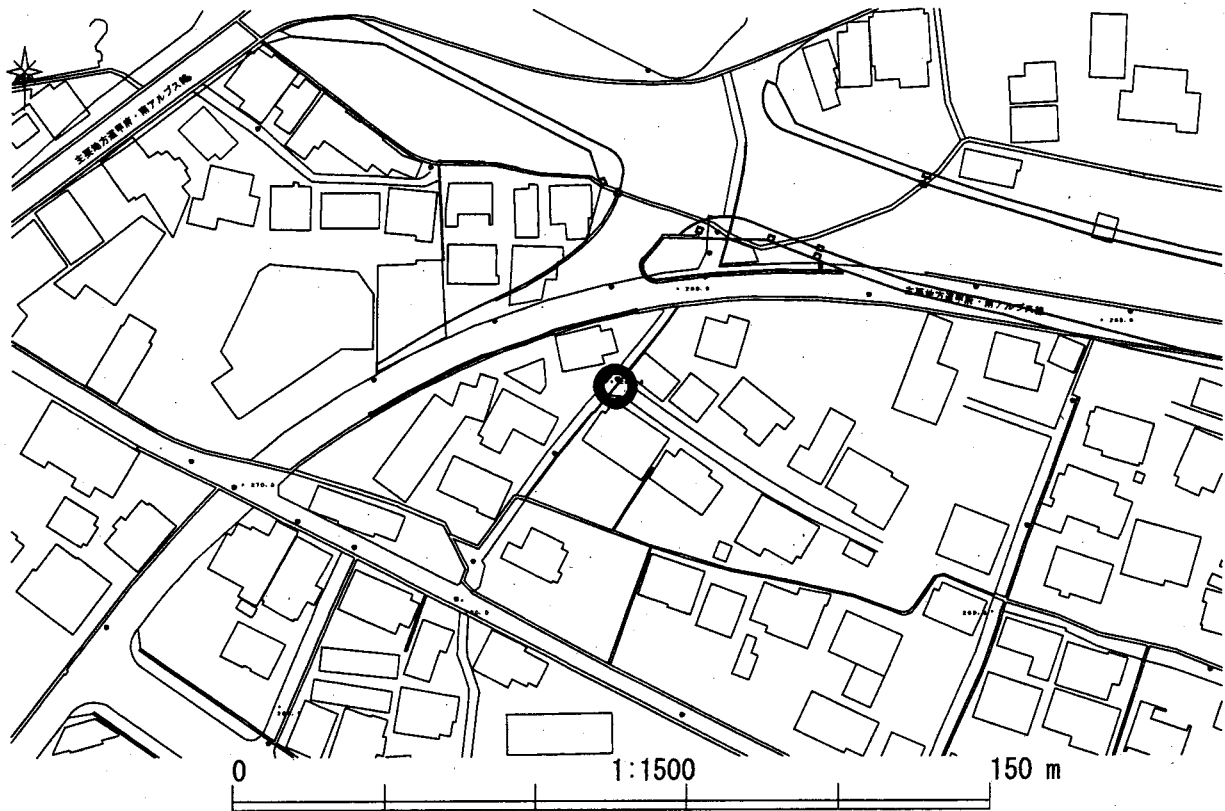
| | | | | |
|----|------|------------|------|-----------|
| 番号 | 施工箇所 | 甲府市富竹1丁目地内 | 舗装構造 | A |
| 19 | | | 管理番号 | 28100012ト |
| | 路線名 | 上石田富竹線 | 道路区分 | 市道 |

(平面図)

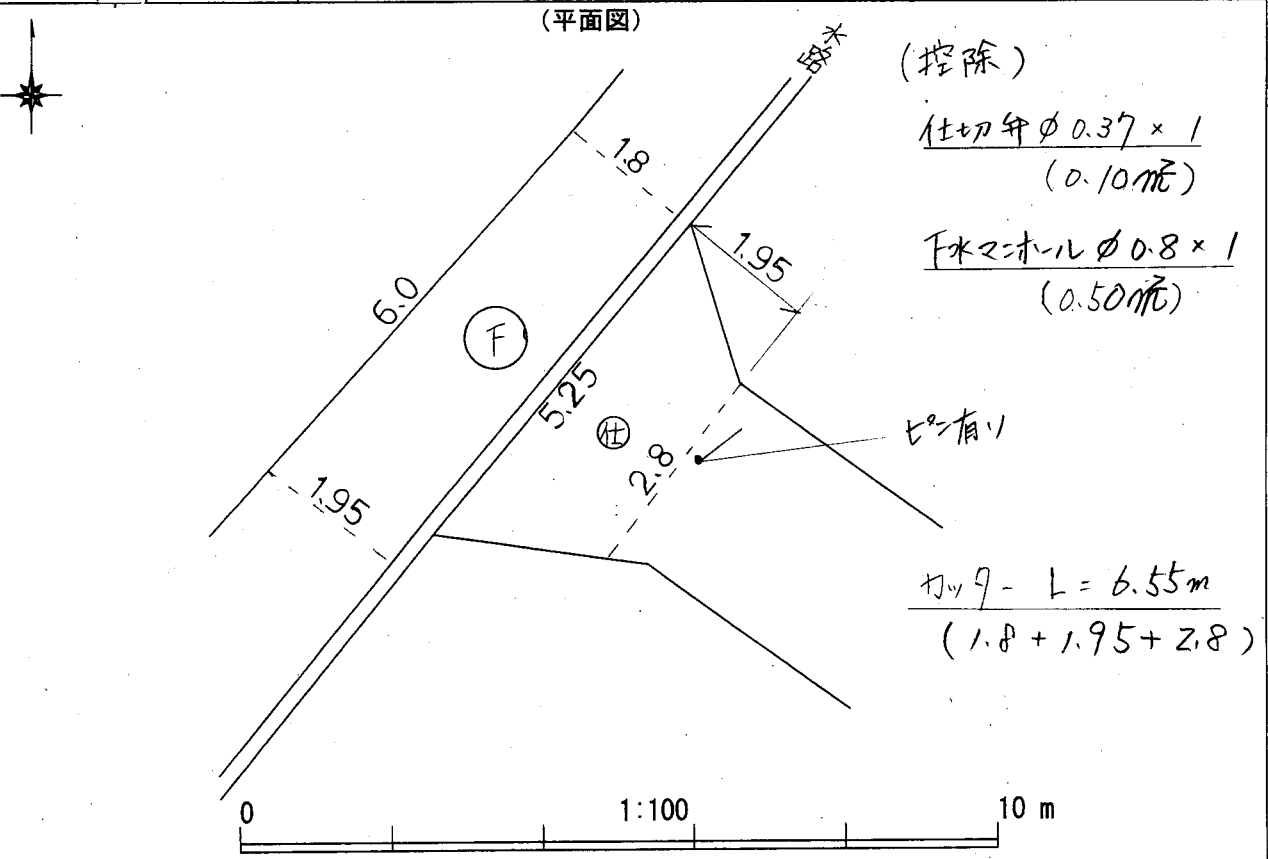


備考

工事施工箇所案内図

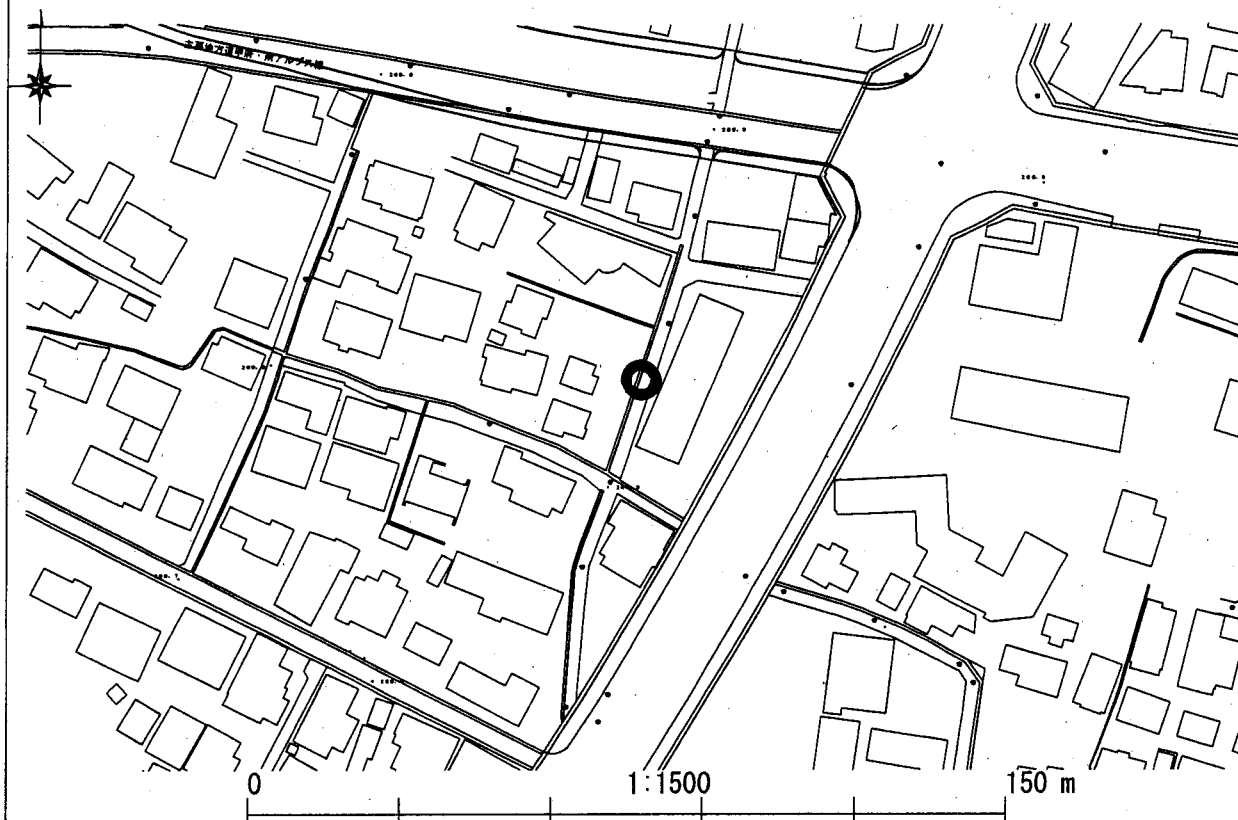


| | | | | |
|----|------|------------|------|-----------|
| 番号 | 施工箇所 | 甲府市富竹1丁目地内 | 舗装構造 | A |
| 20 | 路線名 | | 管理番号 | 22020009緑 |
| | | | 道路区分 | 公道・私道 |



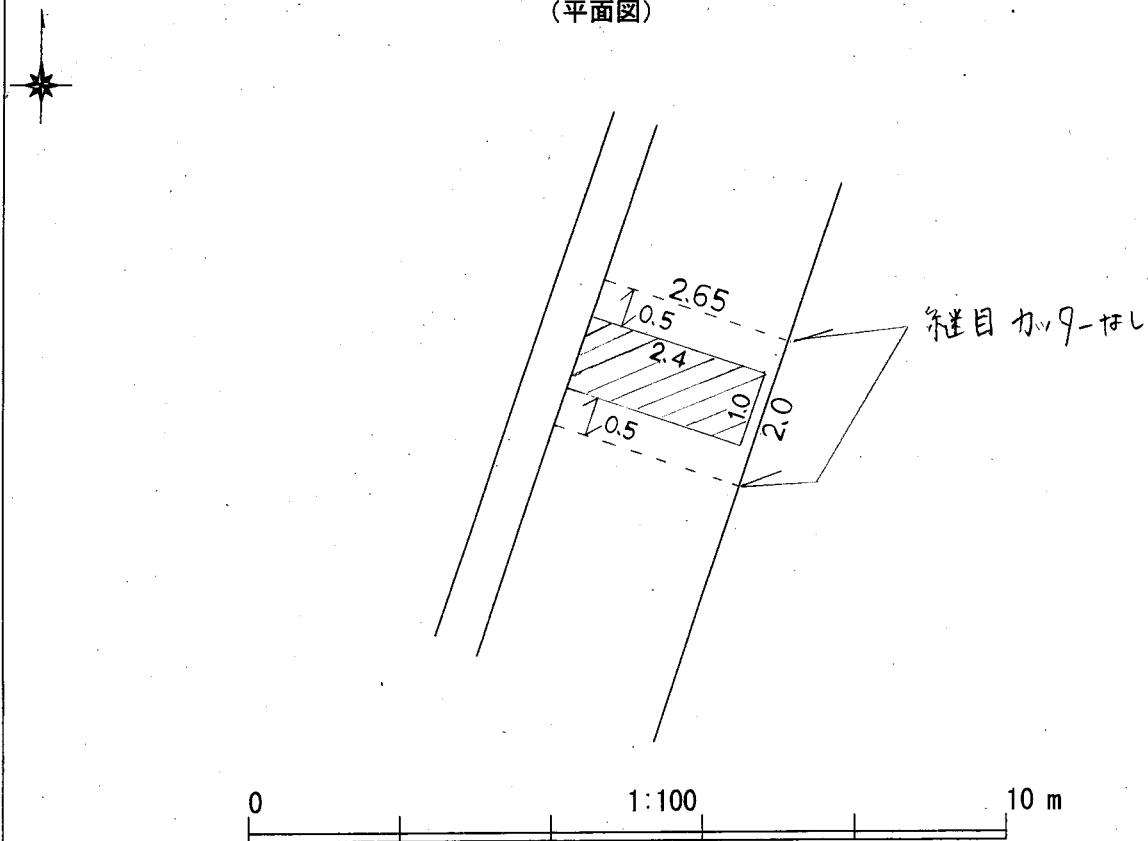
備考

工事施工箇所案内図



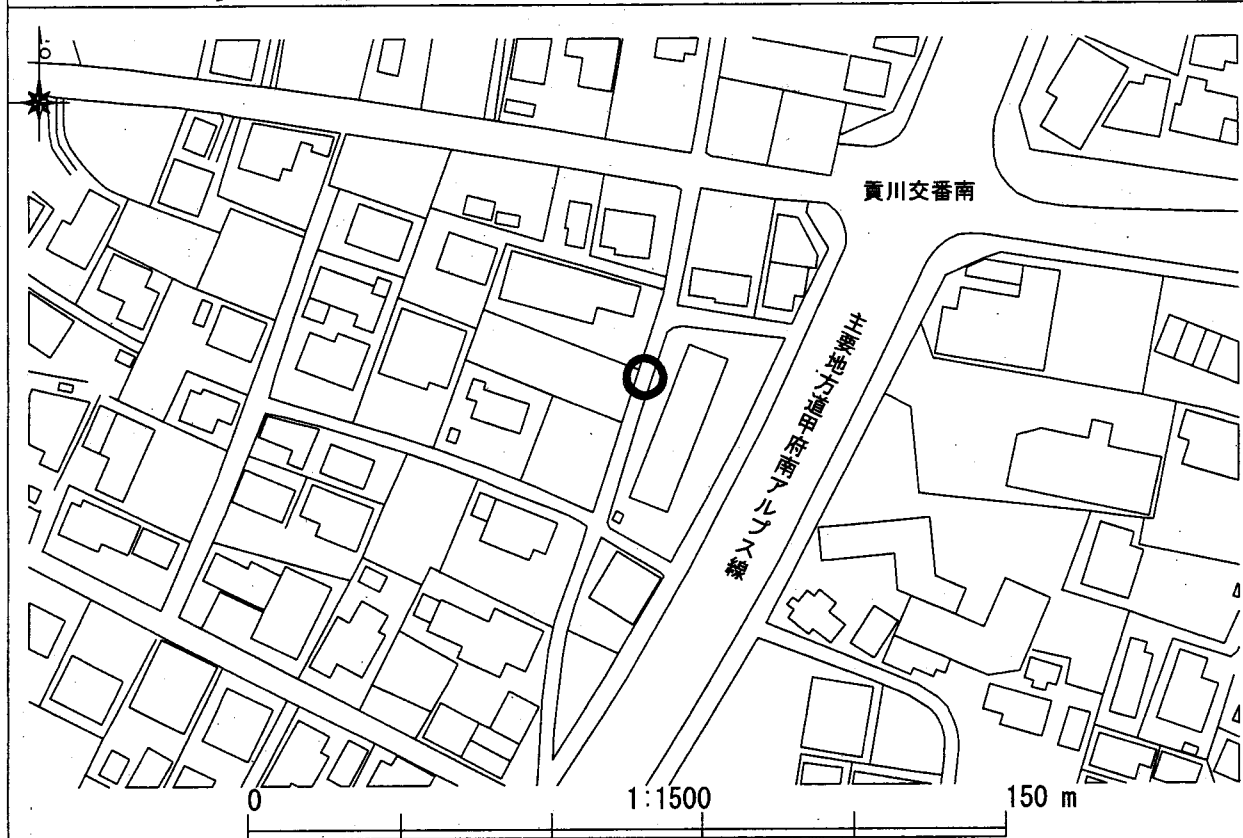
| | | | | |
|----|------|------------|------|----|
| 番号 | 施工箇所 | 甲府市富竹1丁目地内 | 舗装構造 | A |
| 21 | 路線名 | 富竹徳行線 | 管理番号 | |
| | | | 道路区分 | 市道 |

(平面図)



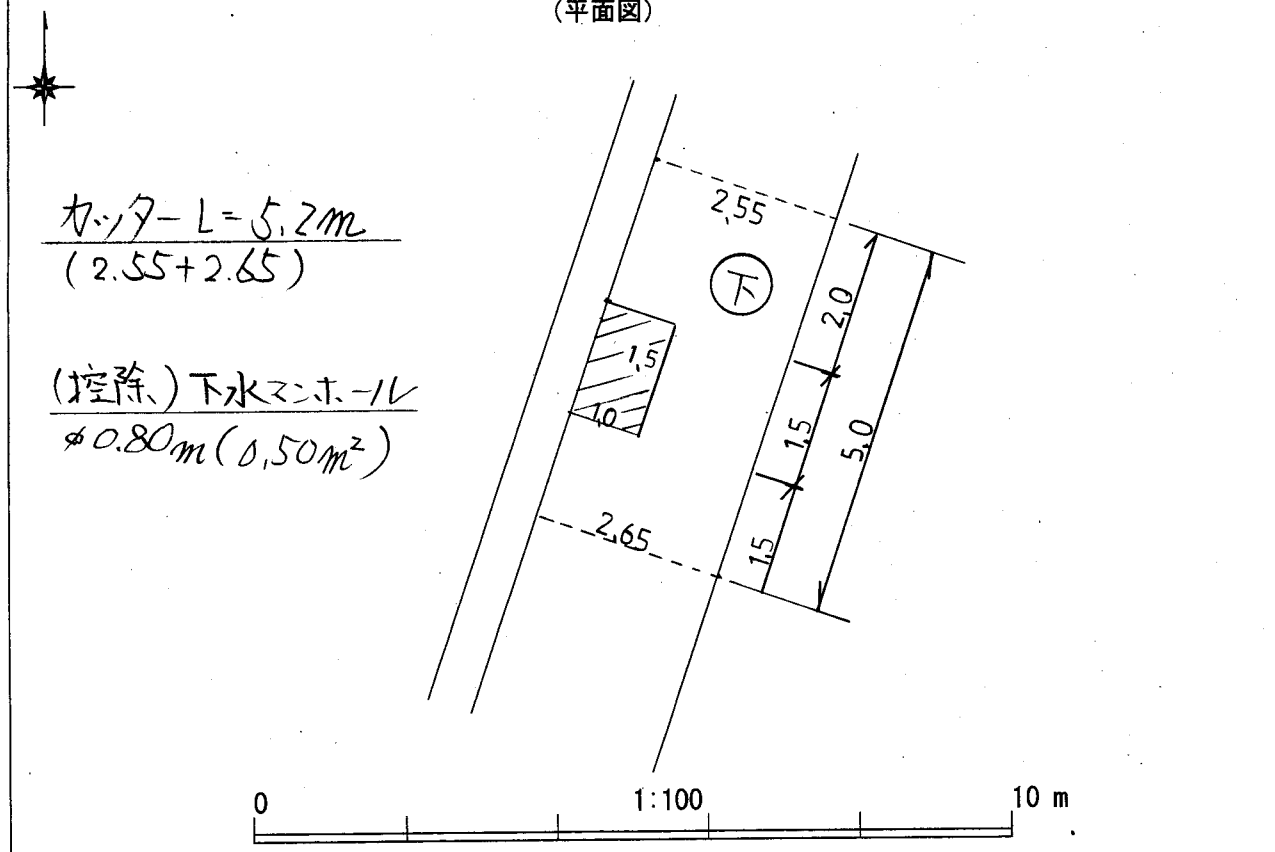
備考

工事施工箇所案内図



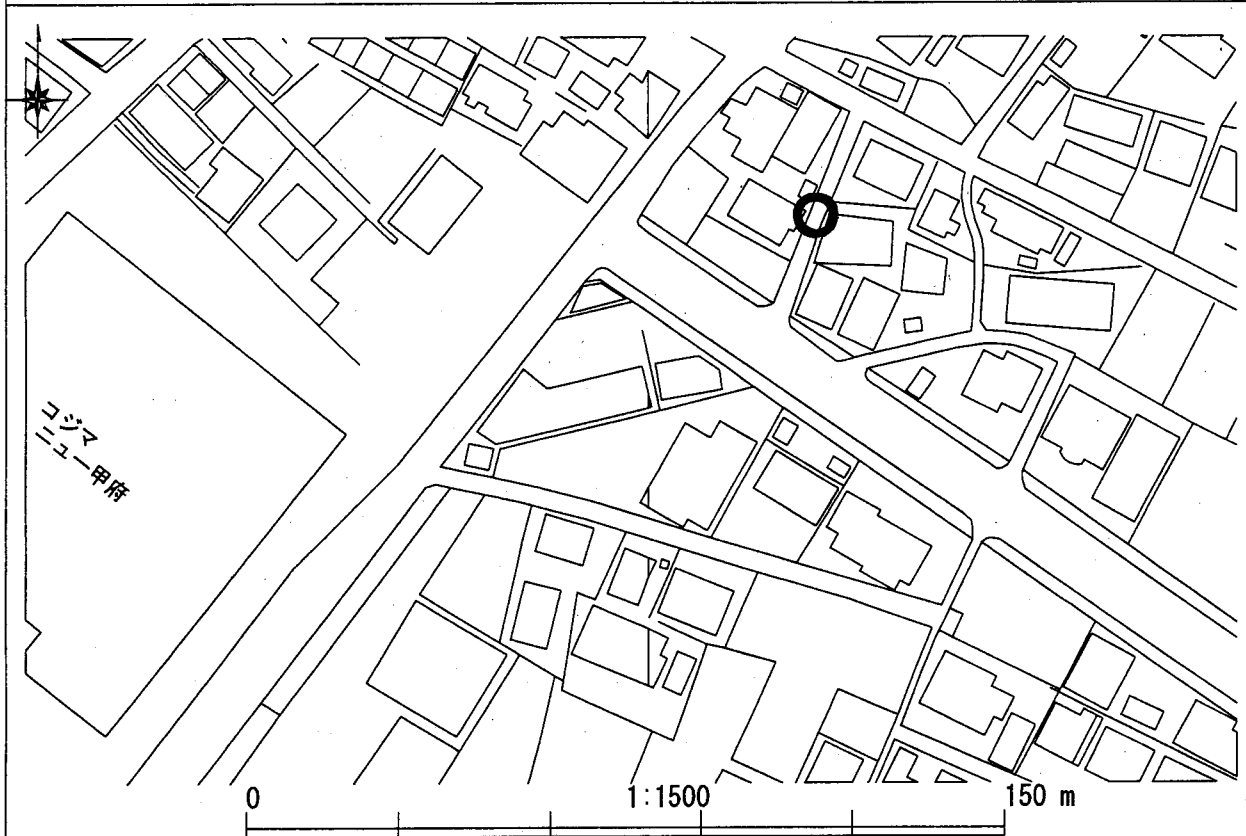
| | | | | |
|----|------|------------|------|-----------|
| 番号 | 施工箇所 | 甲府市富竹1丁目地内 | 舗装構造 | A |
| 22 | 路線名 | 富竹徳行線 | 管理番号 | 29120010力 |
| | | | 道路区分 | 市道 |

(平面図)



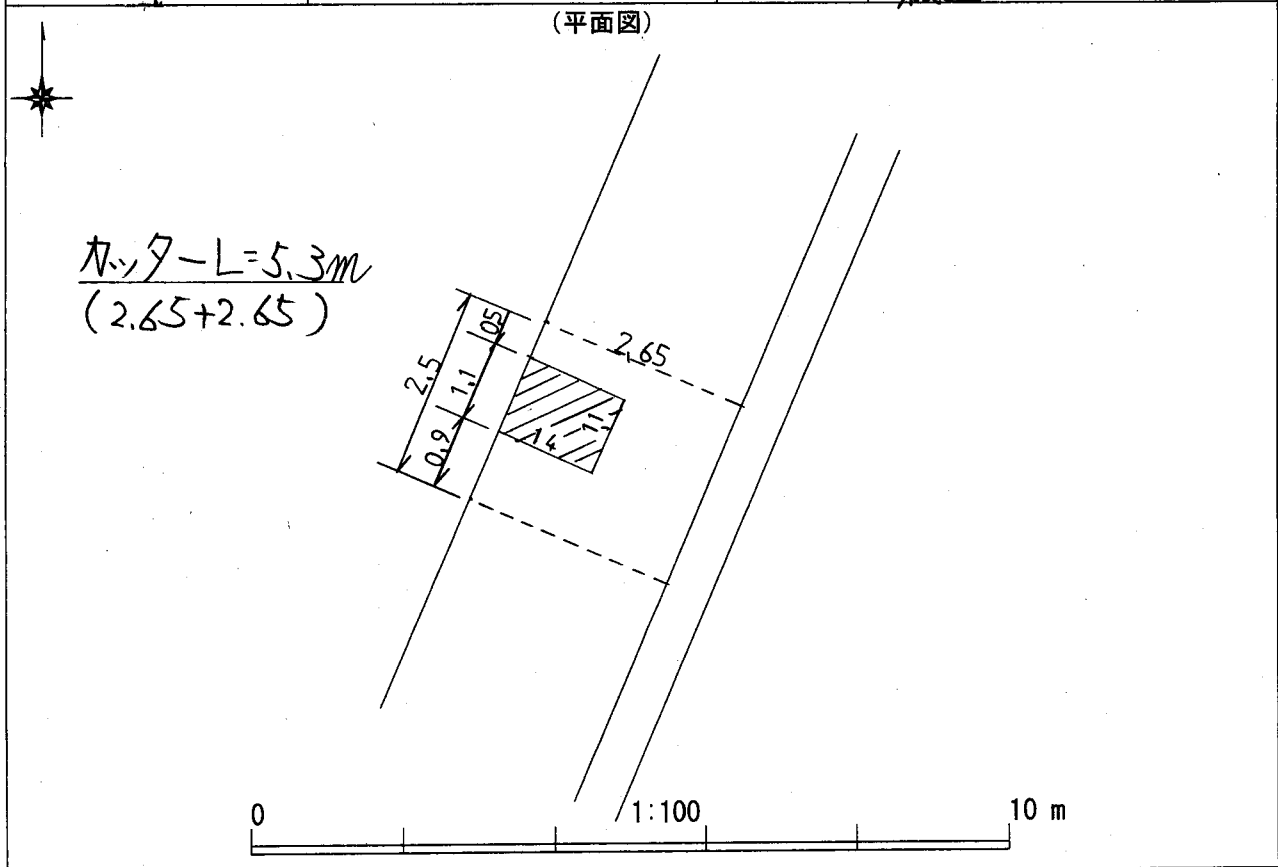
備考

工事施工箇所案内図



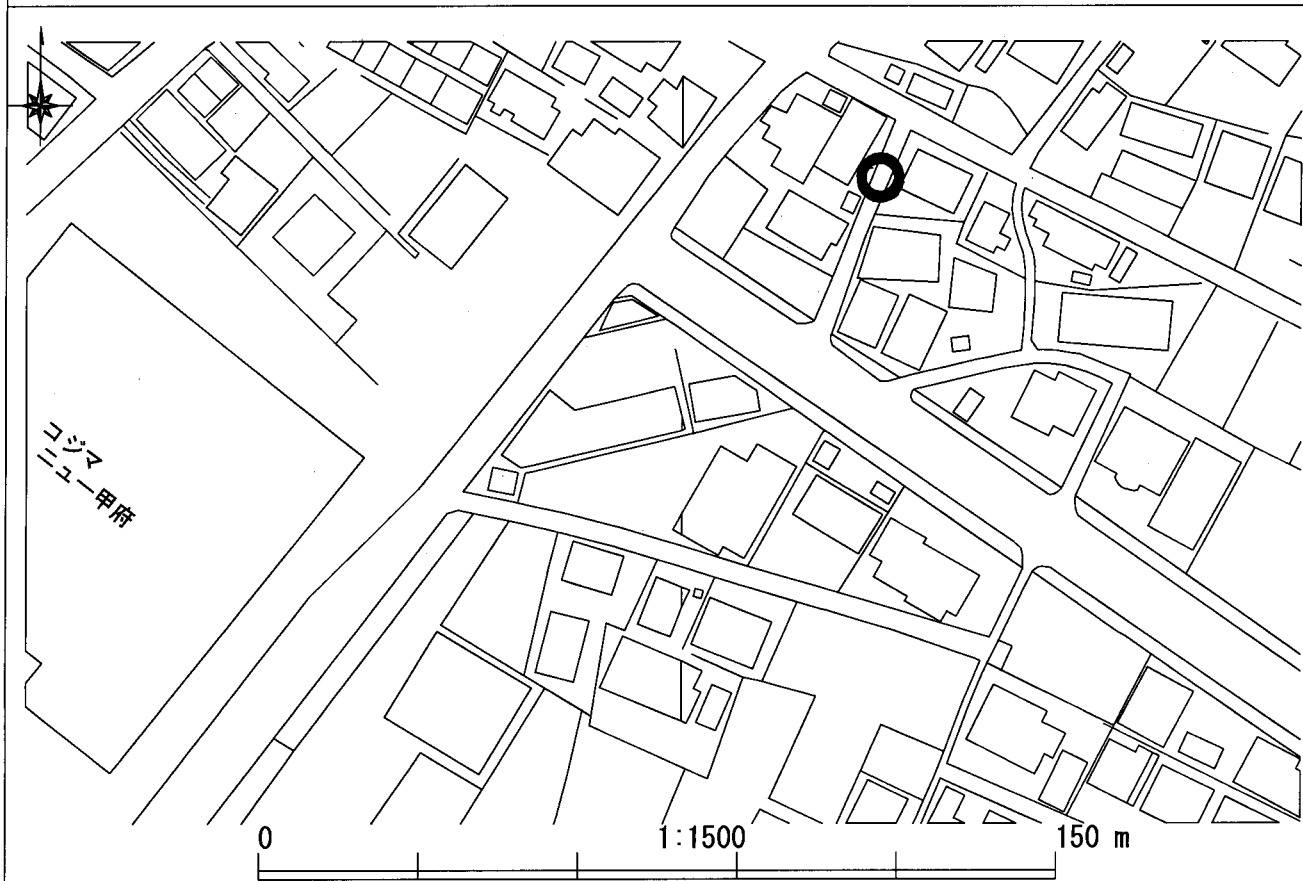
| | | | | |
|----|------|------------|------|-----------|
| 番号 | 施工箇所 | 甲府市富竹1丁目地内 | 舗装構造 | A |
| 23 | 路線名 | | 管理番号 | 30090007石 |
| | | | 道路区分 | 私有 |

(平面図)

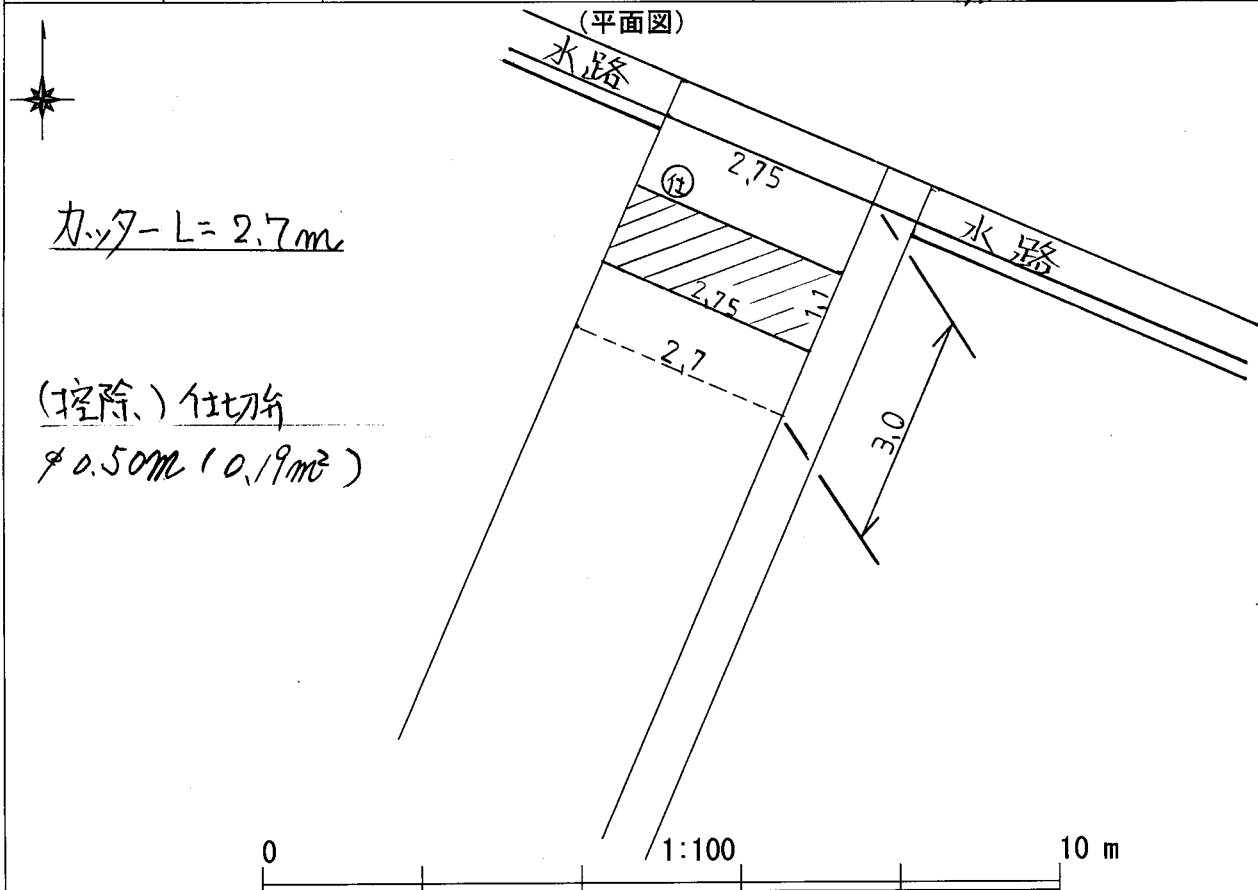


備考

工事施工箇所案内図

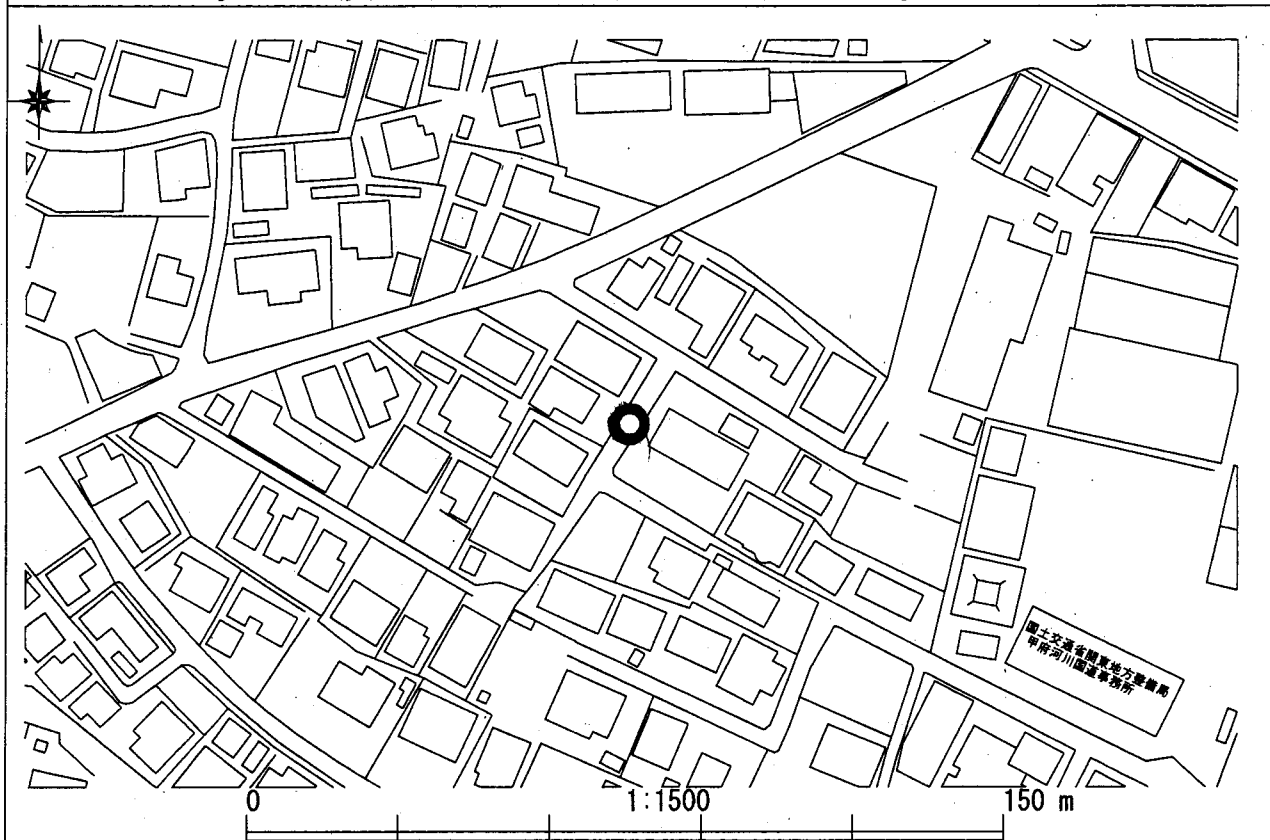


| | | | | |
|----|------|------------|------|-----------|
| 番号 | 施工箇所 | 甲府市富竹1丁目地内 | 舗装構造 | A |
| 24 | 路線名 | | 管理番号 | 31080018石 |
| | | | 道路区分 | 私有道 |



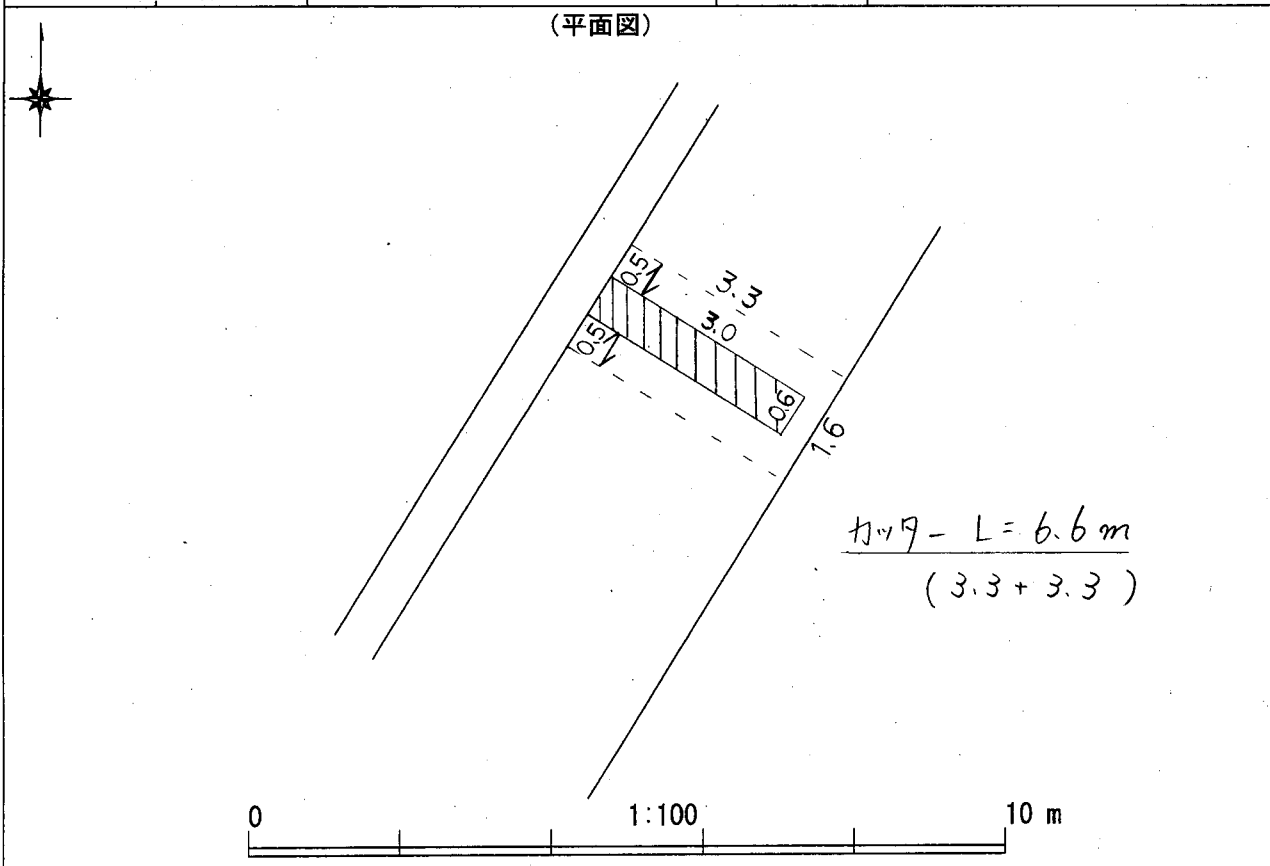
備考

工事施工箇所案内図



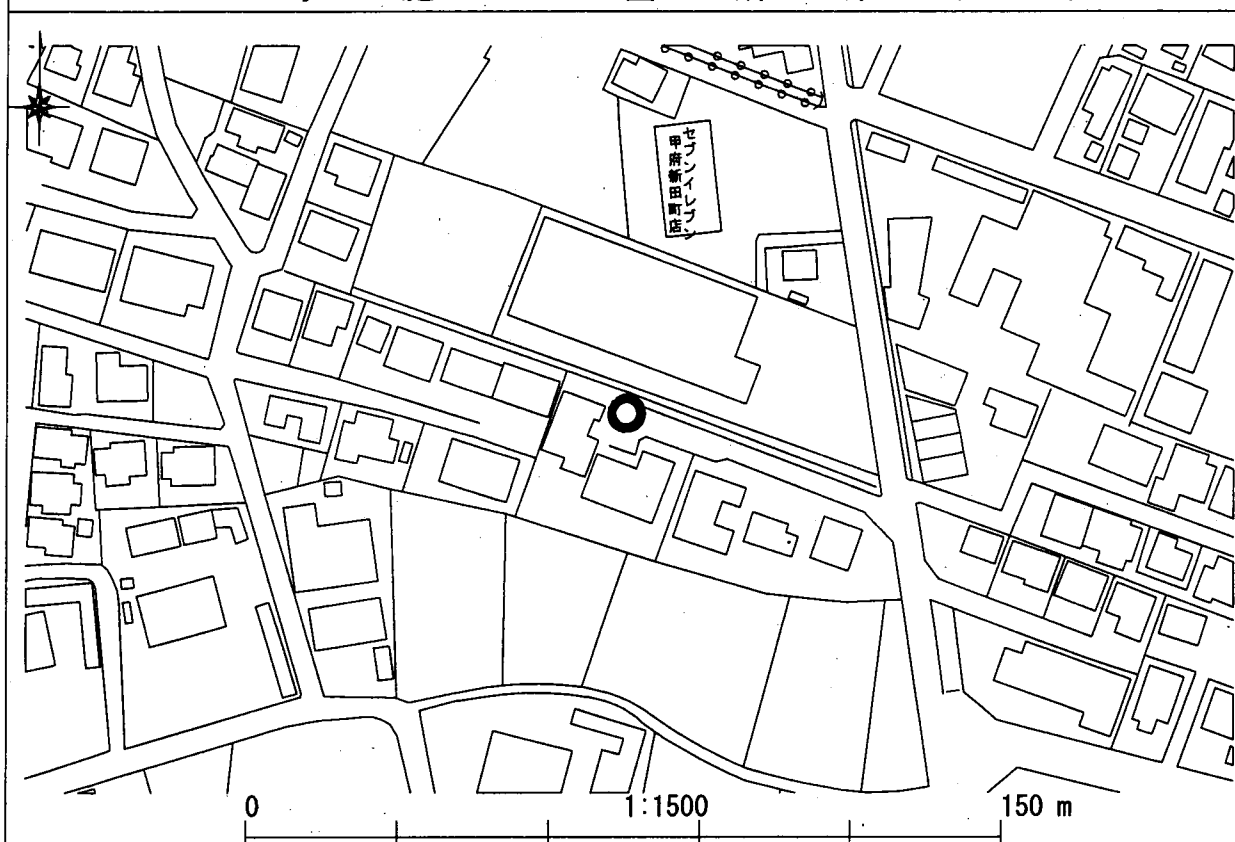
| | | | | |
|----|------|------------|------|------------|
| 番号 | 施工箇所 | 甲府市富竹2丁目地内 | 舗装構造 | A |
| 25 | 路線名 | | 管理番号 | R02100005緑 |
| | | | 道路区分 | 公道 |

(平面図)

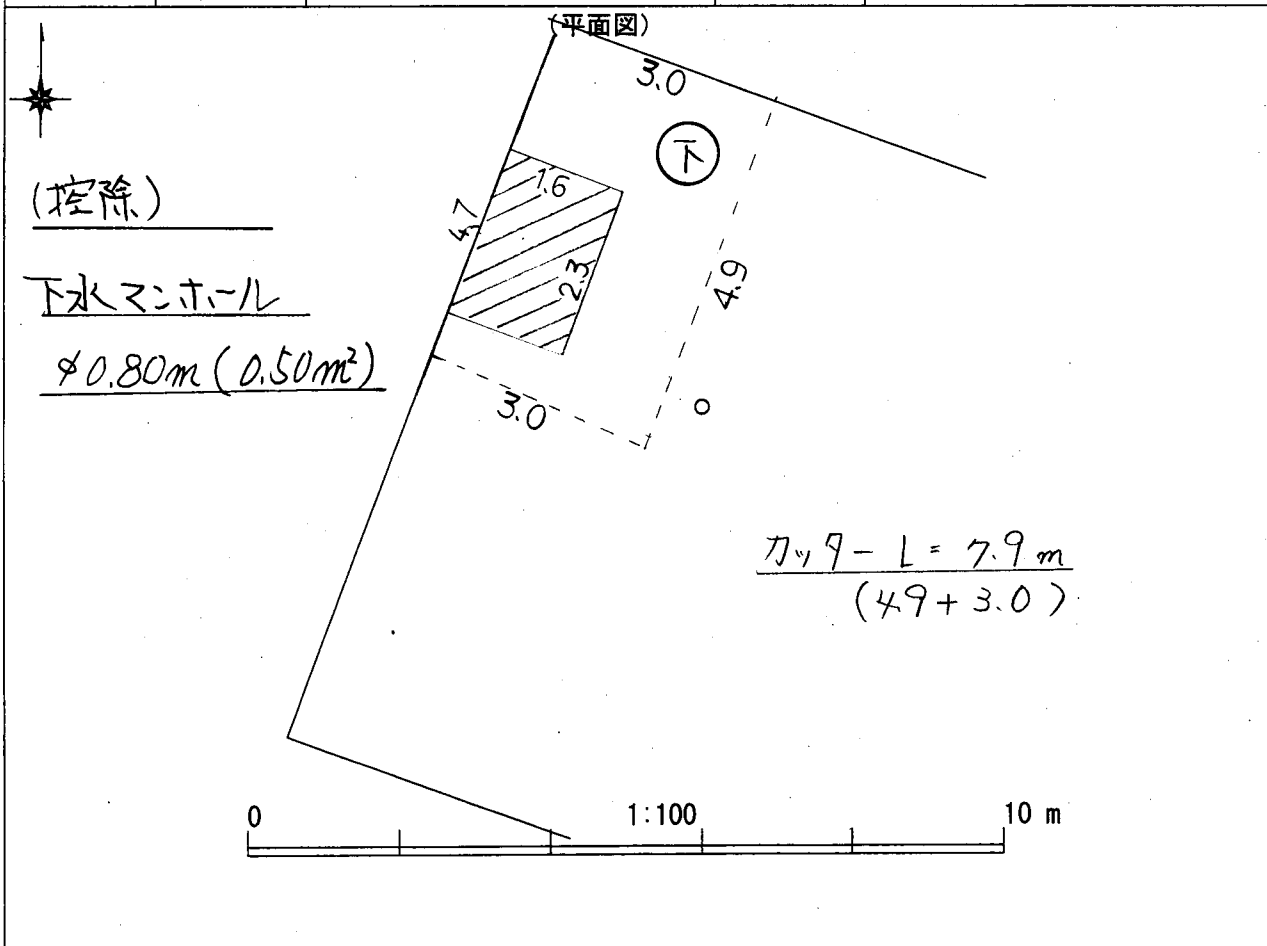


備考

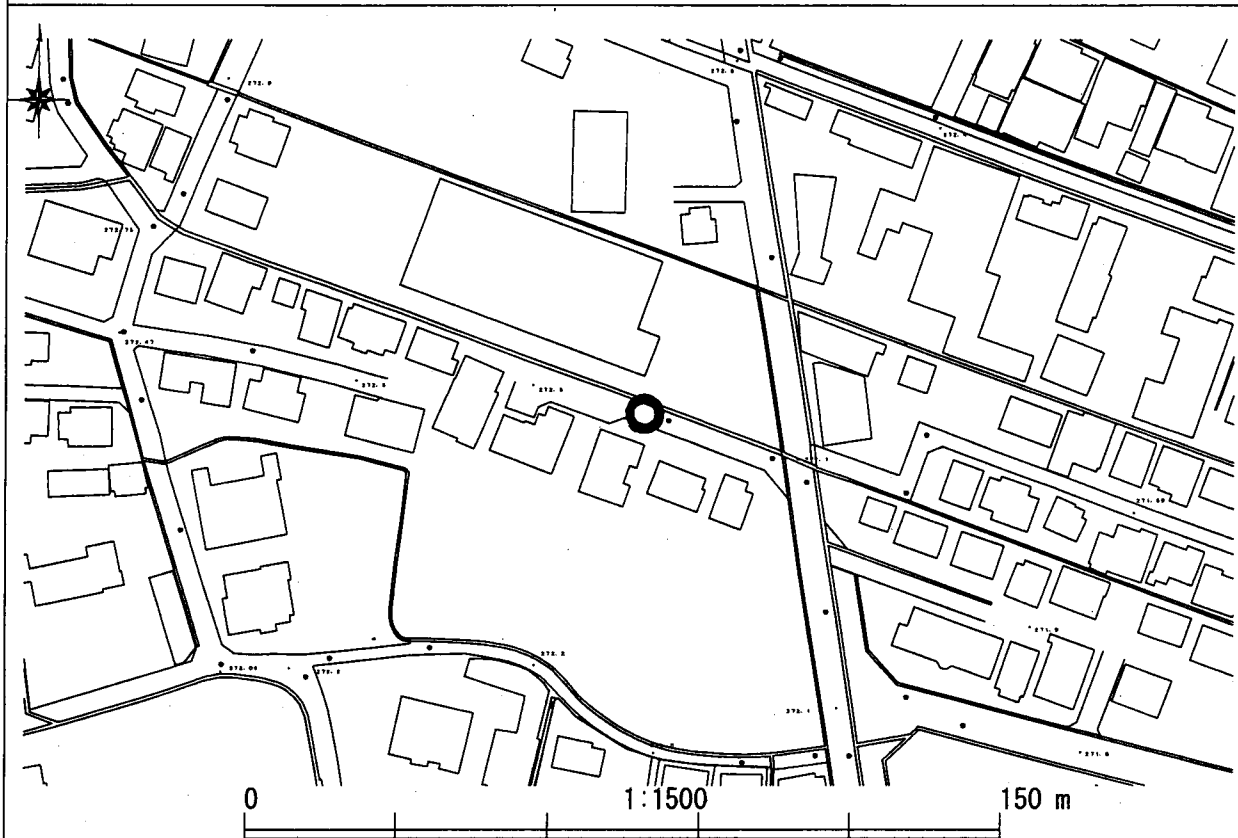
工事施工箇所案内図



| | | | | |
|----|------|----------|------|------------|
| 番号 | 施工箇所 | 甲府市新田町地内 | 舗装構造 | A |
| 26 | 路線名 | | 管理番号 | R04030003ト |
| | | | 道路区分 | 公道 |

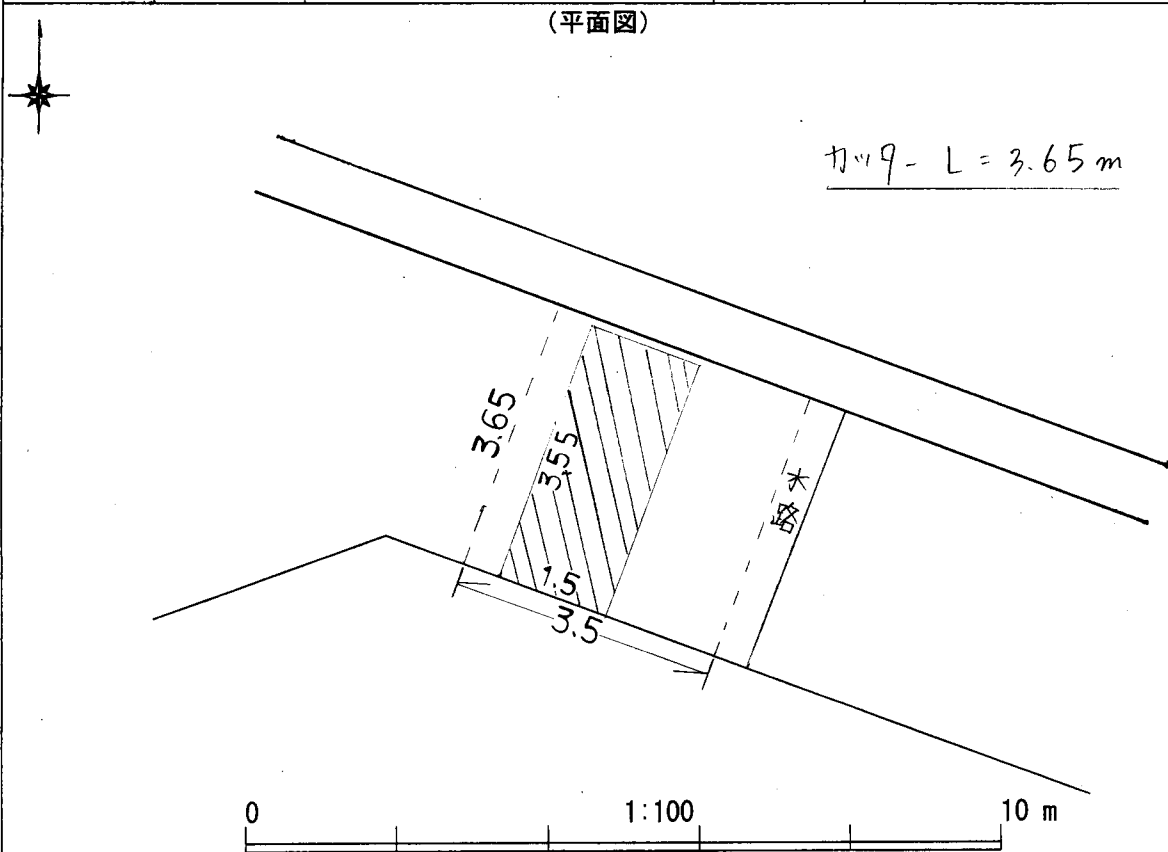


工事施工箇所案内図



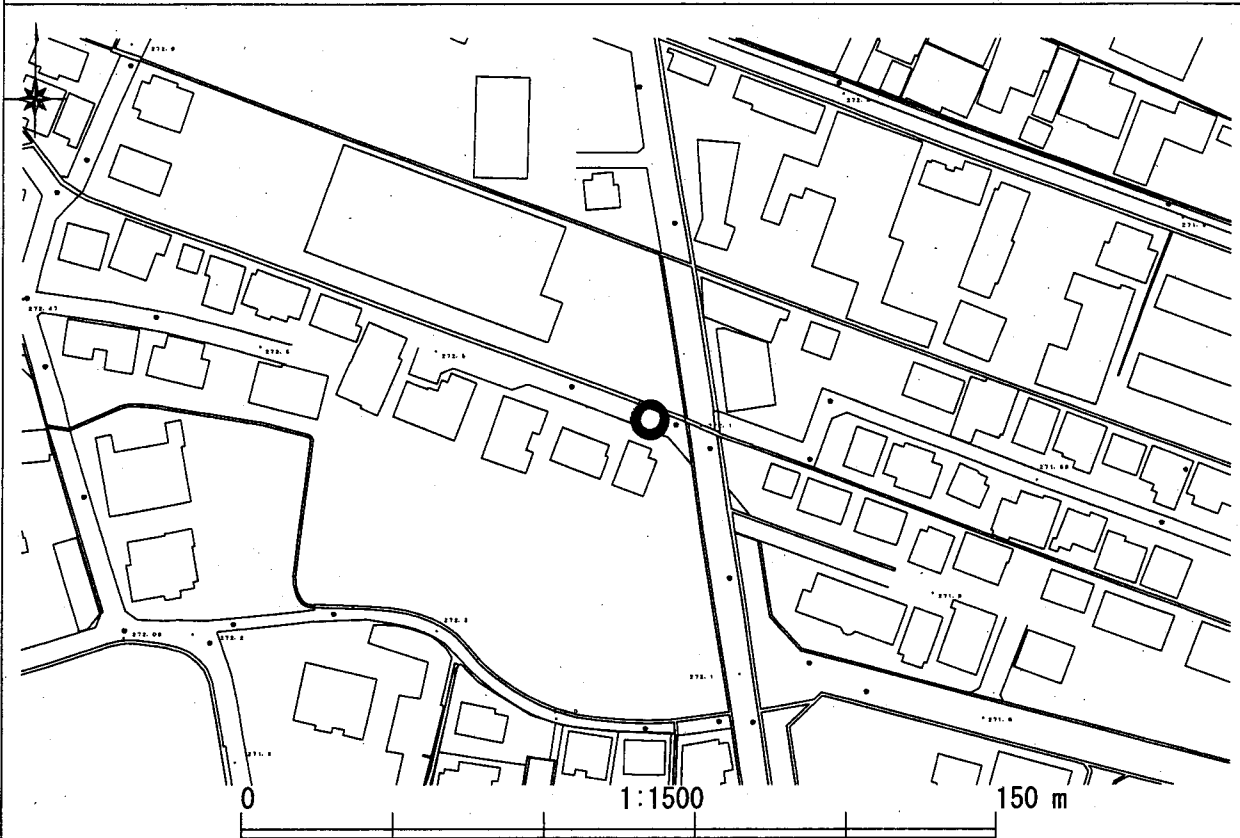
| | | | | |
|----|------|----------|------|----|
| 番号 | 施工箇所 | 甲府市新田町地内 | 舗装構造 | A |
| 27 | 路線名 | | 管理番号 | |
| | | | 道路区分 | 公道 |

(平面図)



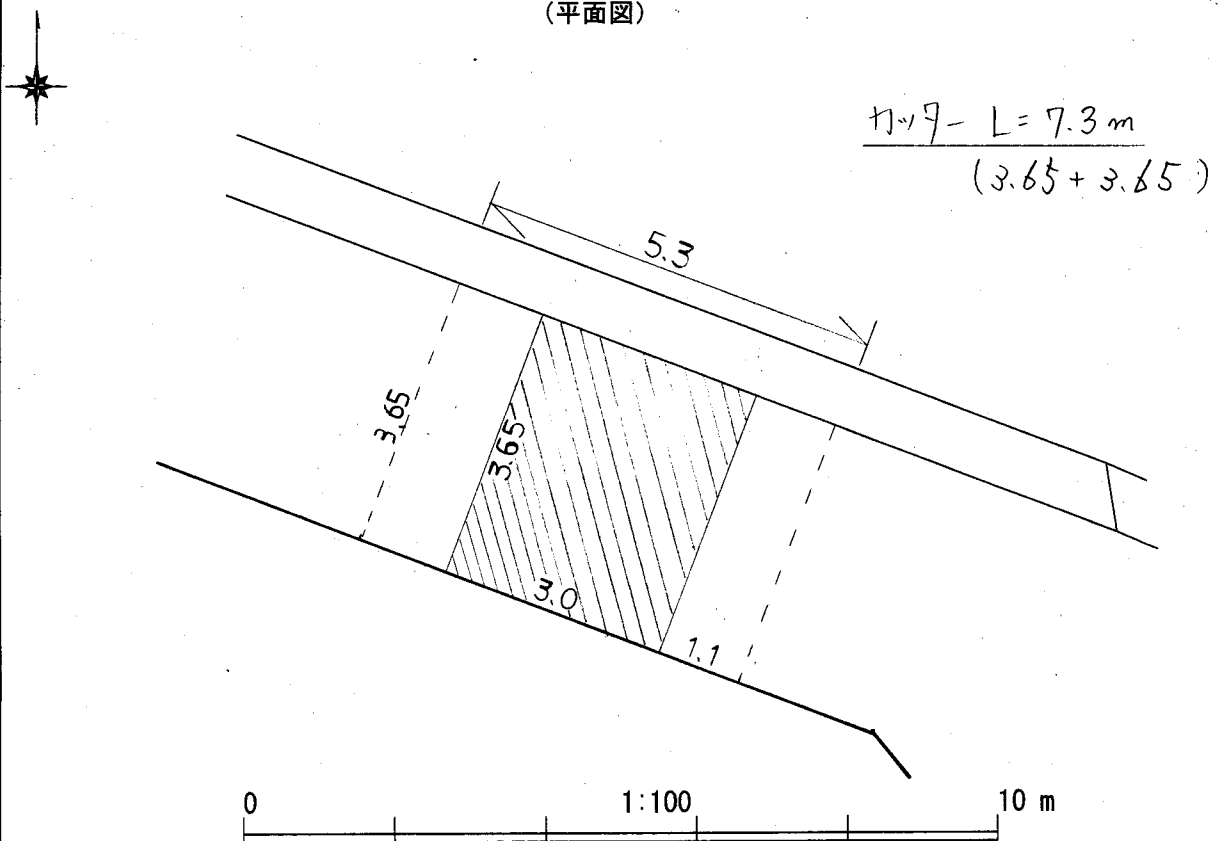
備考

工事施工箇所案内図



| | | | | |
|----|------|----------|------|----|
| 番号 | 施工箇所 | 甲府市新田町地内 | 舗装構造 | A |
| 28 | 路線名 | | 管理番号 | |
| | | | 道路区分 | 公道 |

(平面図)



備考