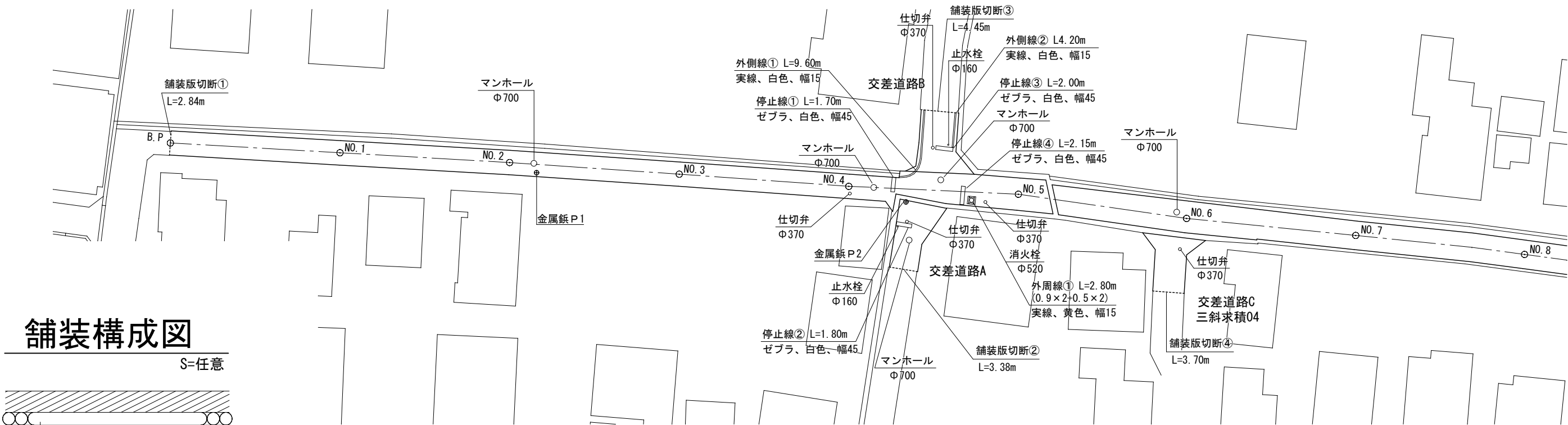


平面図(1)

S=1:500



舗装構成図

S=任意



表層 (再生密粒度7スコン13, t=5cm)

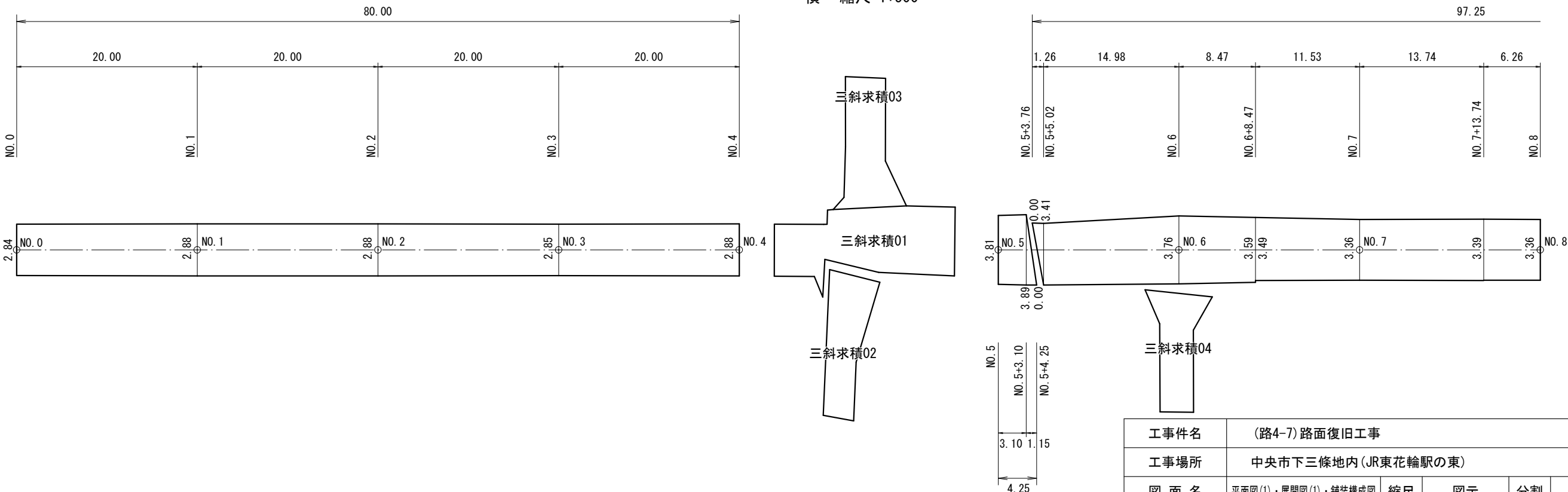
プライムコート (PK3)

不陸整正 (補足材M-30, t=3cm)

展開図(1)

縦 縮尺 1:250

横 縮尺 1:500



工事件名	(路4-7) 路面復旧工事						
工事場所	中央市下三條地内 (JR東花輪駅の東)						
図面名	平面図(1)・展開図(1)・舗装構成図	縮尺	図示	分割	1/3		
甲府市上下水道局	管理番号		マイクNo.				

工事件名	(路4-7)路面復旧工事												
工事場所	中央市下三條地内(JR東花輪駅の東)												
図面名	平面図(2)・展開図(2)・舗装構成図	縮尺		図示	分割	2/3							
甲府市上下水道局	管理番号				マイクNo.								

三斜求積01			
地番 符号	底 辺	高 さ	倍 面 積
①	6.58	3.13	20.595400
②	8.38	3.75	31.425000
③	8.11	3.60	29.196000
④	6.30	1.02	6.426000
⑤	6.30	1.86	11.718000
⑥	1.96	0.36	0.705600
⑦	5.92	1.79	10.596800
⑧	5.92	1.28	7.577600
⑨	5.29	2.41	12.748900
⑩	2.10	1.05	2.205000
⑪	1.06	0.46	0.487600
合 計			133.681900
合 計 面 積			66.8409500
地 積			66.84 m ²

三斜求積02			
地番 符号	底 辺	高 さ	倍 面 積
①	5.90	4.47	26.373000
②	8.09	3.37	27.263300
③	4.68	2.35	10.998000
合 計			64.634300
合 計 面 積			32.3171500
地 積			32.31 m ²

三斜求積03			
地番 符号	底 辺	高 さ	倍 面 積
①	8.11	0.64	5.190400
②	6.93	2.31	16.008300
③	5.00	2.49	12.450000
④	5.83	3.46	20.171800
⑤	5.83	2.96	17.256800
合 計			71.077300
合 計 面 積			35.5386500
地 積			35.53 m ²

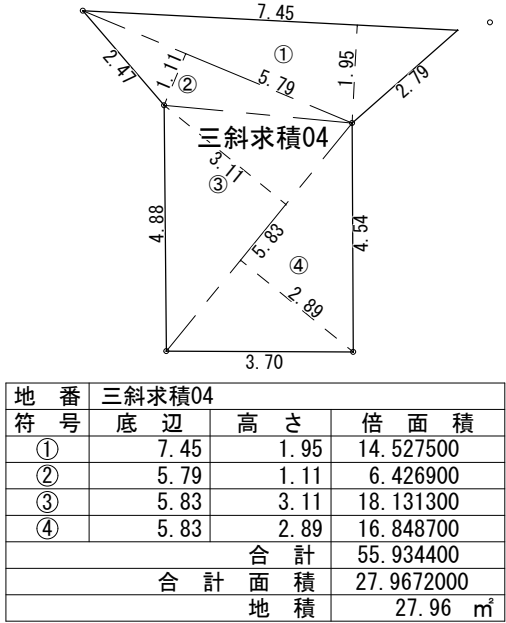
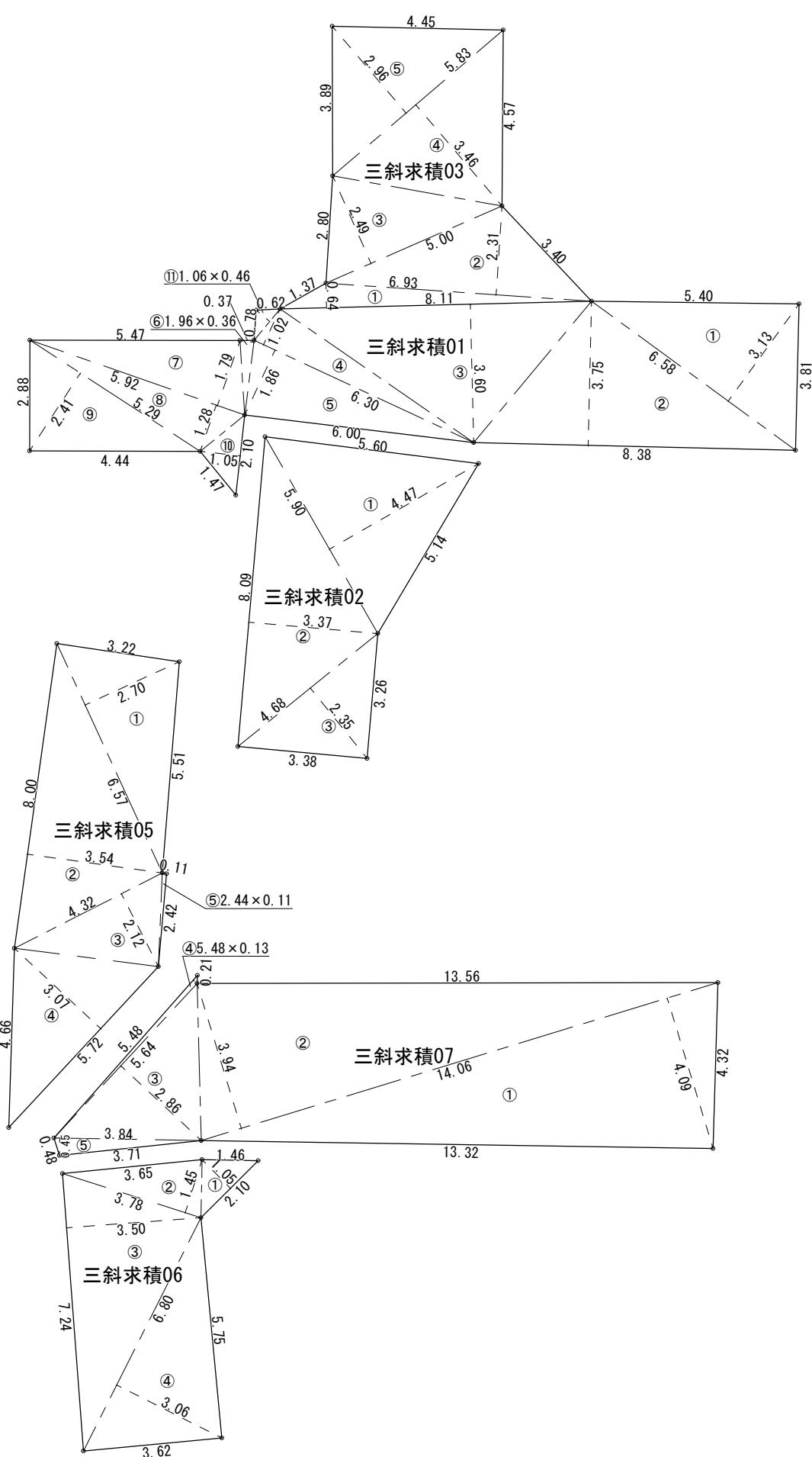
三斜求積05			
地番 符号	底 辺	高 さ	倍 面 積
①	6.57	2.70	17.739000
②	8.00	3.54	28.320000
③	4.32	2.12	9.158400
④	5.72	3.07	17.560400
⑤	2.44	0.11	0.268400
合 計			73.046200
合 計 面 積			36.5231000
地 積			36.52 m ²

三斜求積06			
地番 符号	底 辺	高 さ	倍 面 積
①	2.10	1.05	2.205000
②	3.78	1.45	5.481000
③	7.24	3.50	25.340000
④	6.80	3.06	20.808000
合 計			53.834000
合 計 面 積			26.9170000
地 積			26.91 m ²

三斜求積07			
地番 符号	底 辺	高 さ	倍 面 積
①	14.06	4.09	57.505400
②	14.06	3.94	55.396400
③	5.64	2.86	16.130400
④	5.48	0.13	0.712400
⑤	3.84	0.45	1.728000
合 計			131.472600
合 計 面 積			65.7363000
地 積			65.73 m ²

三斜求積図

S=1:150

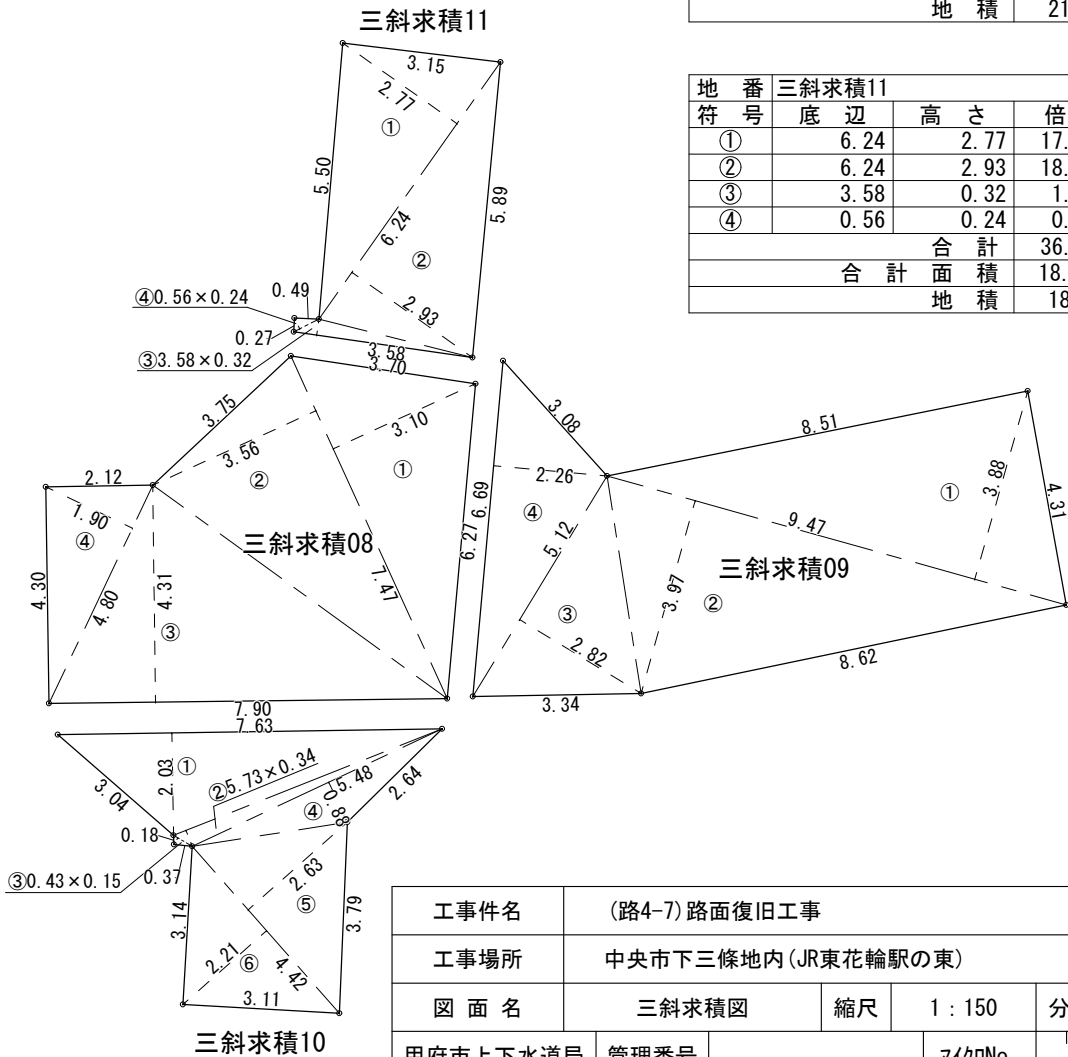


三斜求積08			
地番 符号	底 辺	高 さ	倍 面 積
①	7.47	3.10	23.157000
②	7.47	3.56	26.593200
③	7.90	4.31	34.049000
④	4.80	1.90	9.120000
合 計			92.919200
合 計 面 積			46.4596000
地 積			46.45 m ²

三斜求積09			
地番 符号	底 辺	高 さ	倍 面 積
①	9.47	3.88	36.743600
②	9.47	3.97	37.595900
③	5.12	2.82	14.438400
④	6.69	2.26	15.119400
合 計			103.897300
合 計 面 積			51.9486500
地 積			51.94 m ²

三斜求積10			
地番 符号	底 辺	高 さ	倍 面 積
①	7.63	2.03	15.488900
②	5.73	0.34	1.948200
③	0.43	0.15	0.064500
④	5.48	0.88	4.822400
⑤	4.42	2.63	11.624600
⑥	4.42	2.21	9.768200
合 計			43.716800
合 計 面 積			21.8584000
地 積			21.85 m ²

三斜求積11			
地番 符号	底 辺	高 さ	倍 面 積
①	6.24	2.77	17.284800
②	6.24	2.93	18.283200
③	3.58	0.32	1.145600
④	0.56	0.24	0.134400
合 計			36.848000
合 計 面 積			18.4240000
地 積			18.42 m ²



工 事 件 名		(路4-7)路面復旧工事					
工 事 場 所		中央市下三條地内 (JR東花輪駅の東)					
図 面 名		三斜求積図	縮 尺	1 : 150	分 割	3 / 3	
甲府市上下水道局		管理番号			マシカNo.		