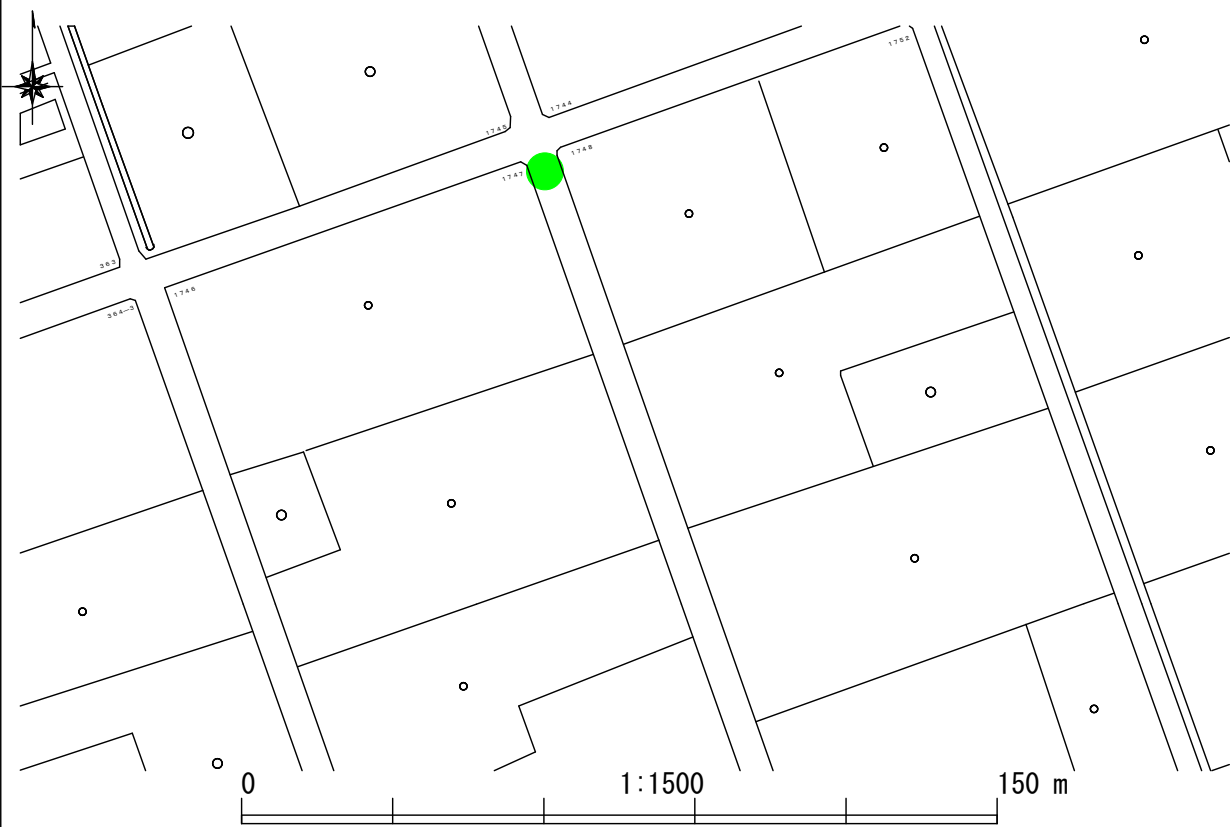
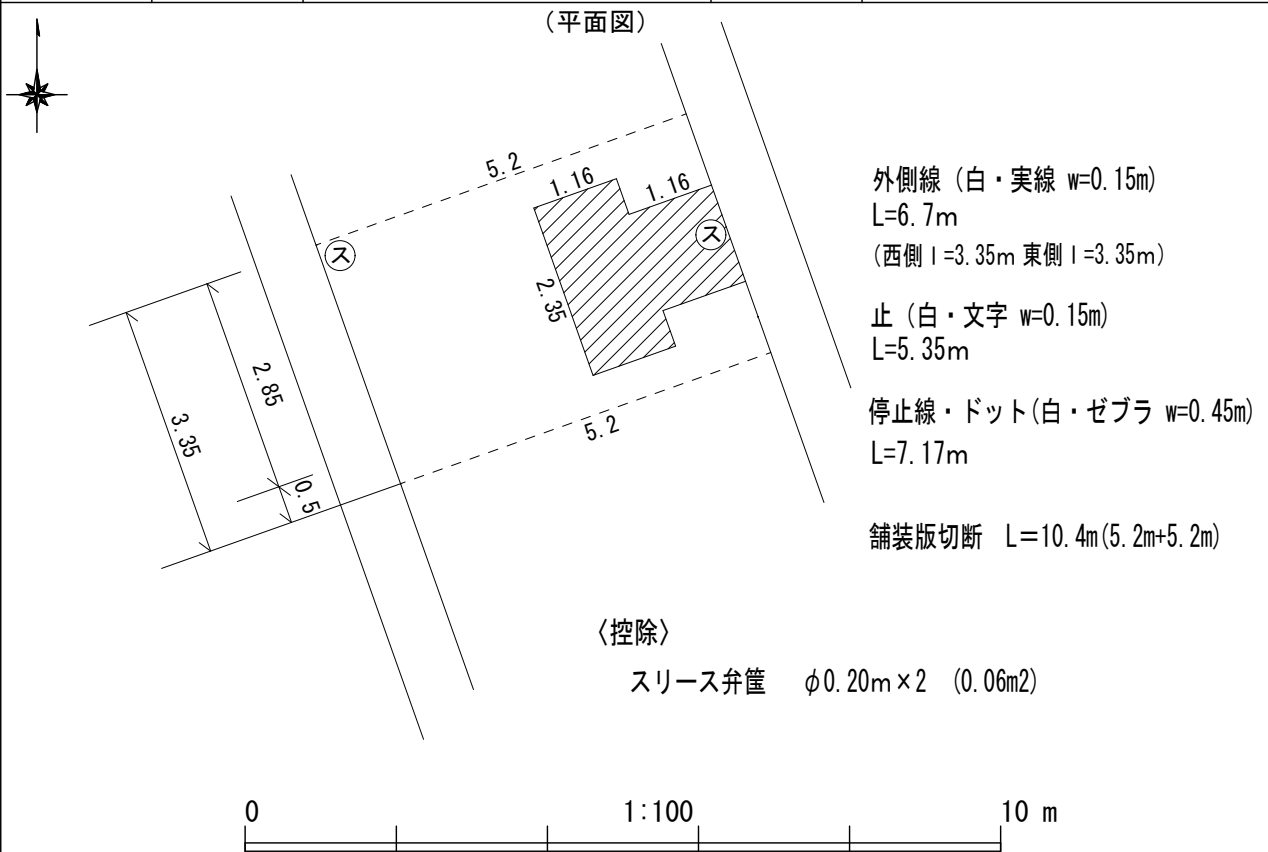


工 事 施 工 箇 所 案 内 図



番号	施工箇所	昭和町築地新居 地内	舗装構造	A
1			管理番号	
	路線名		道路区分	公道

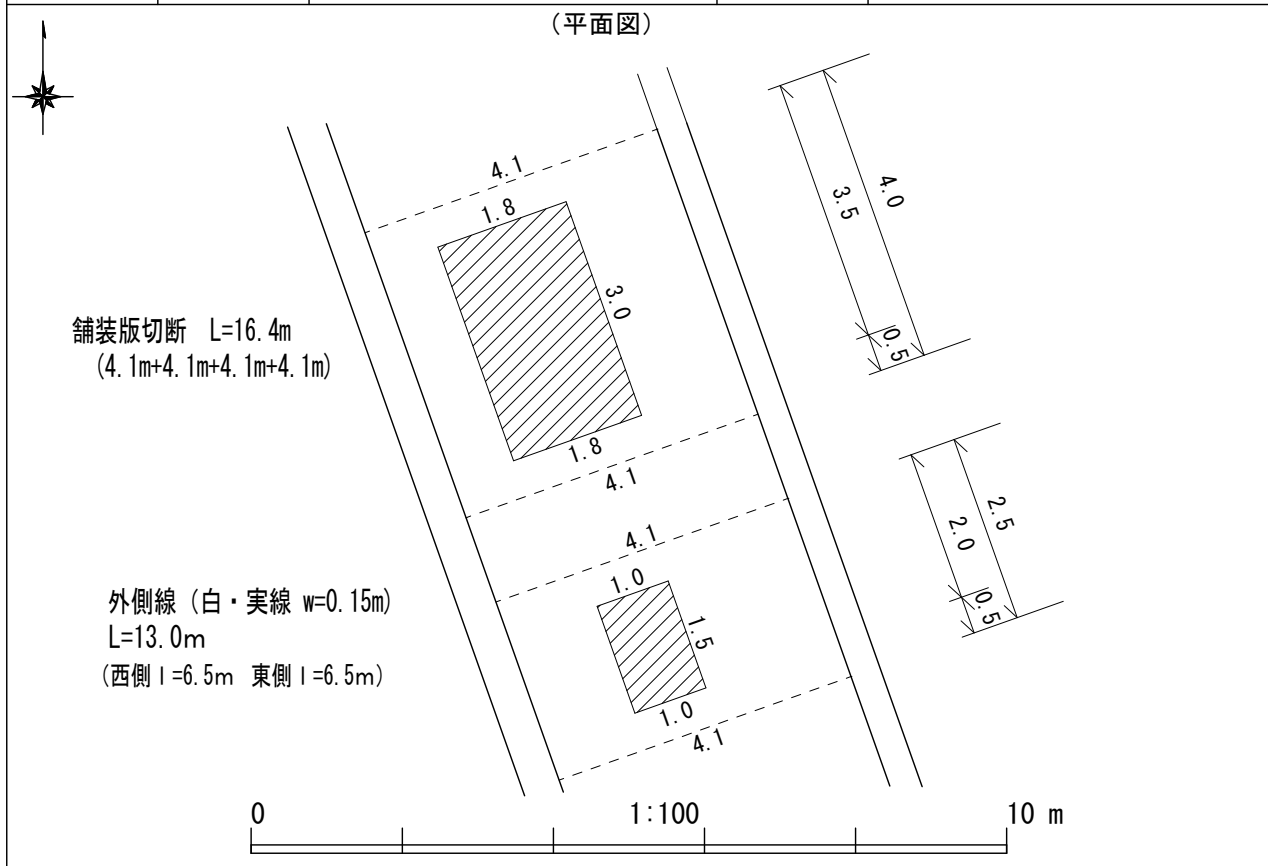


備考	
----	--

工事施工箇所案内図

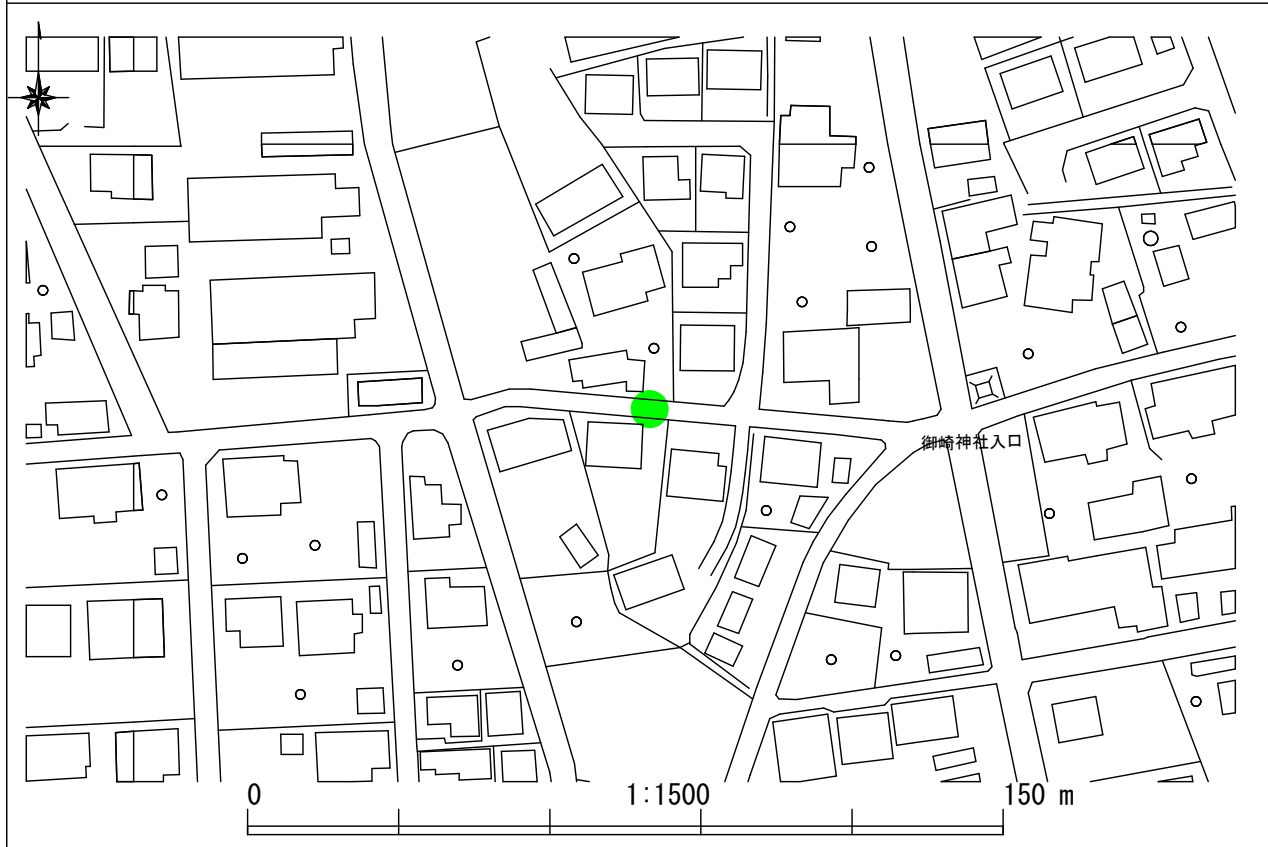


番号	施工箇所	昭和町築地新居 地内	舗装構造	A
2			管理番号	
	路線名		道路区分	公道



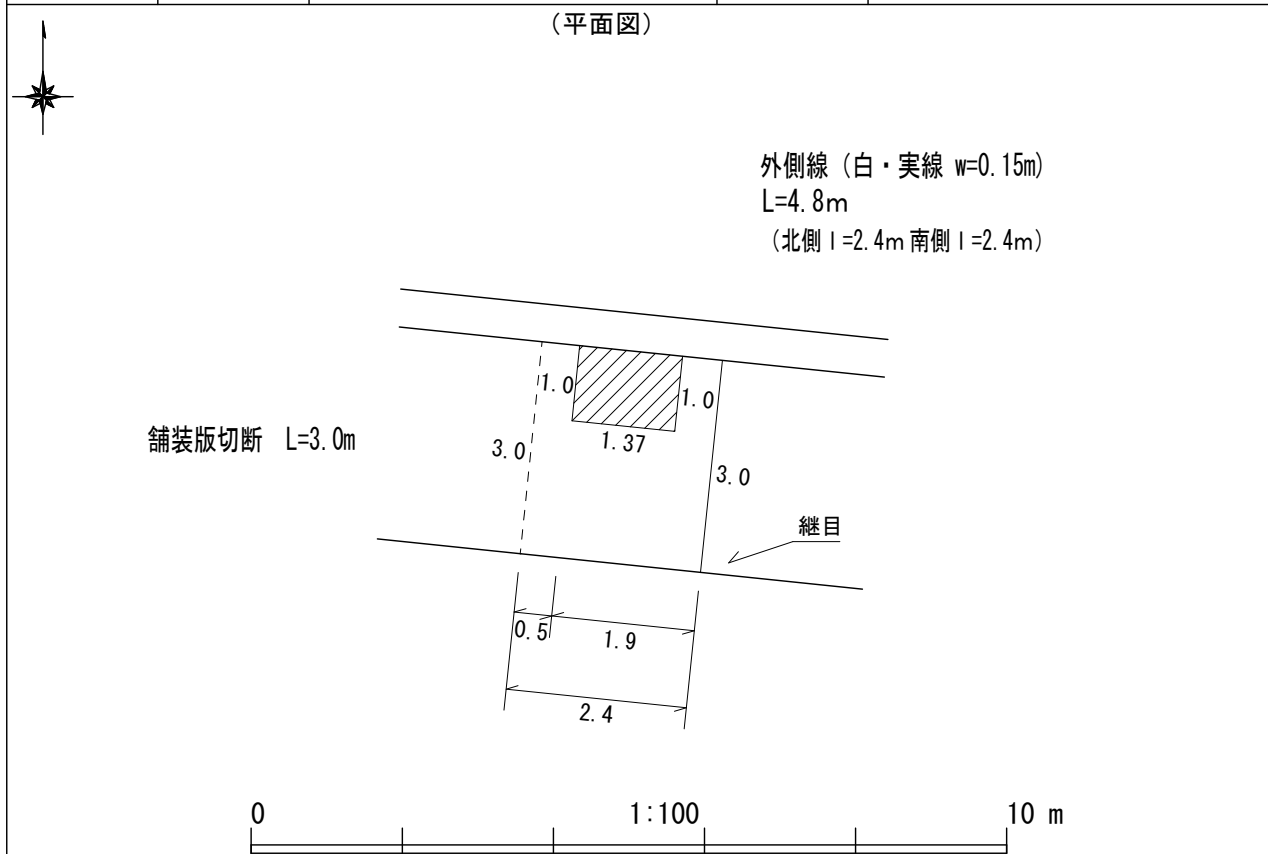
備考	
----	--

工事施工箇所案内図



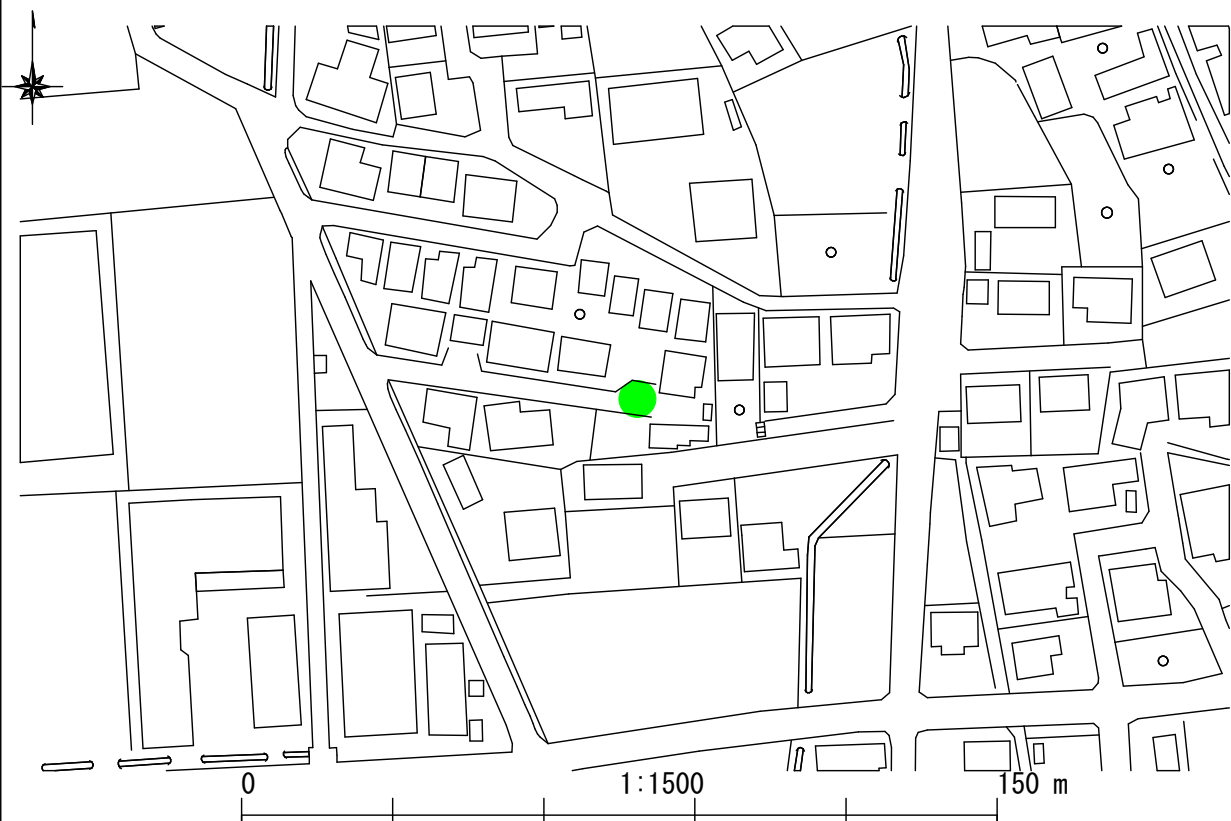
番号	施工箇所	昭和町築地新居 地内	舗装構造	A
3	路線名	271号線	管理番号	
	道路区分	町道		

(平面図)



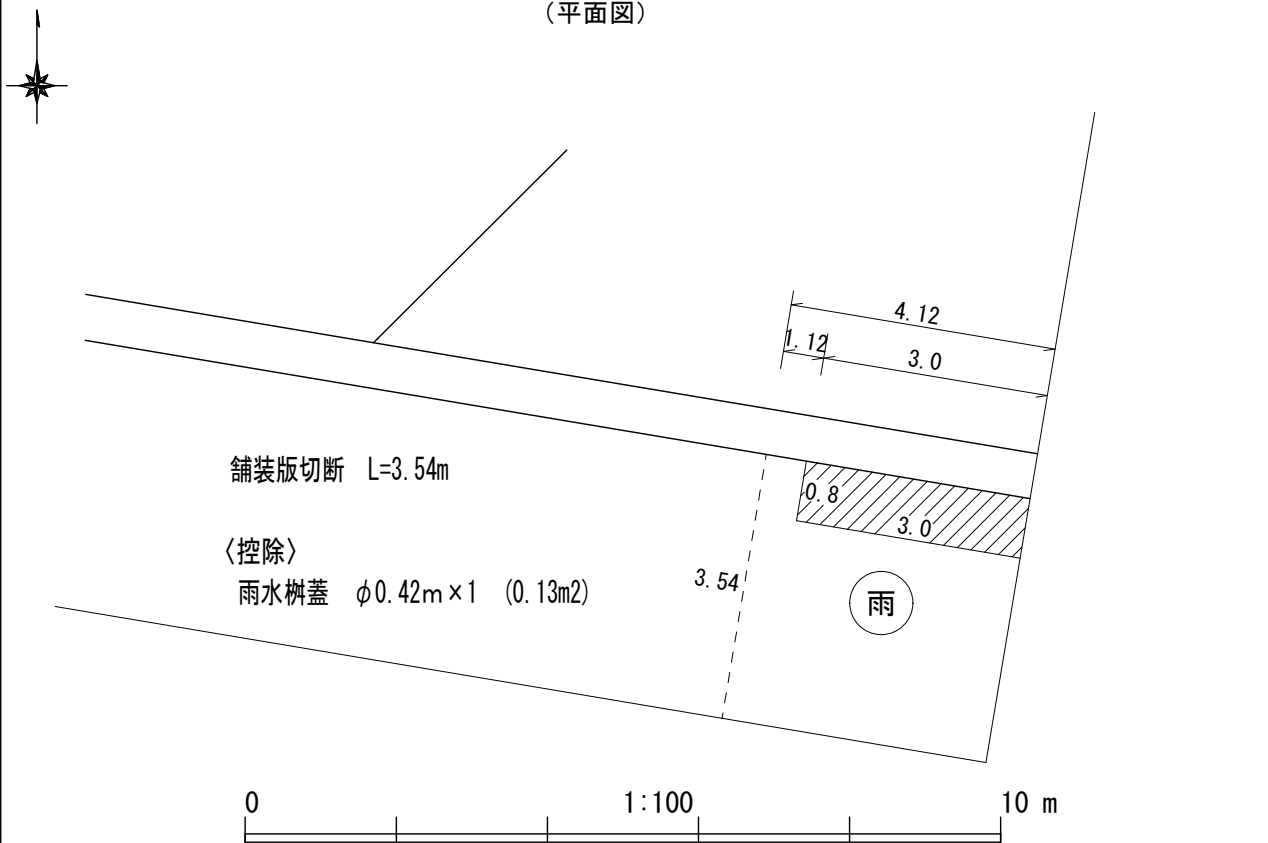
備考

工 事 施 工 箇 所 案 内 図



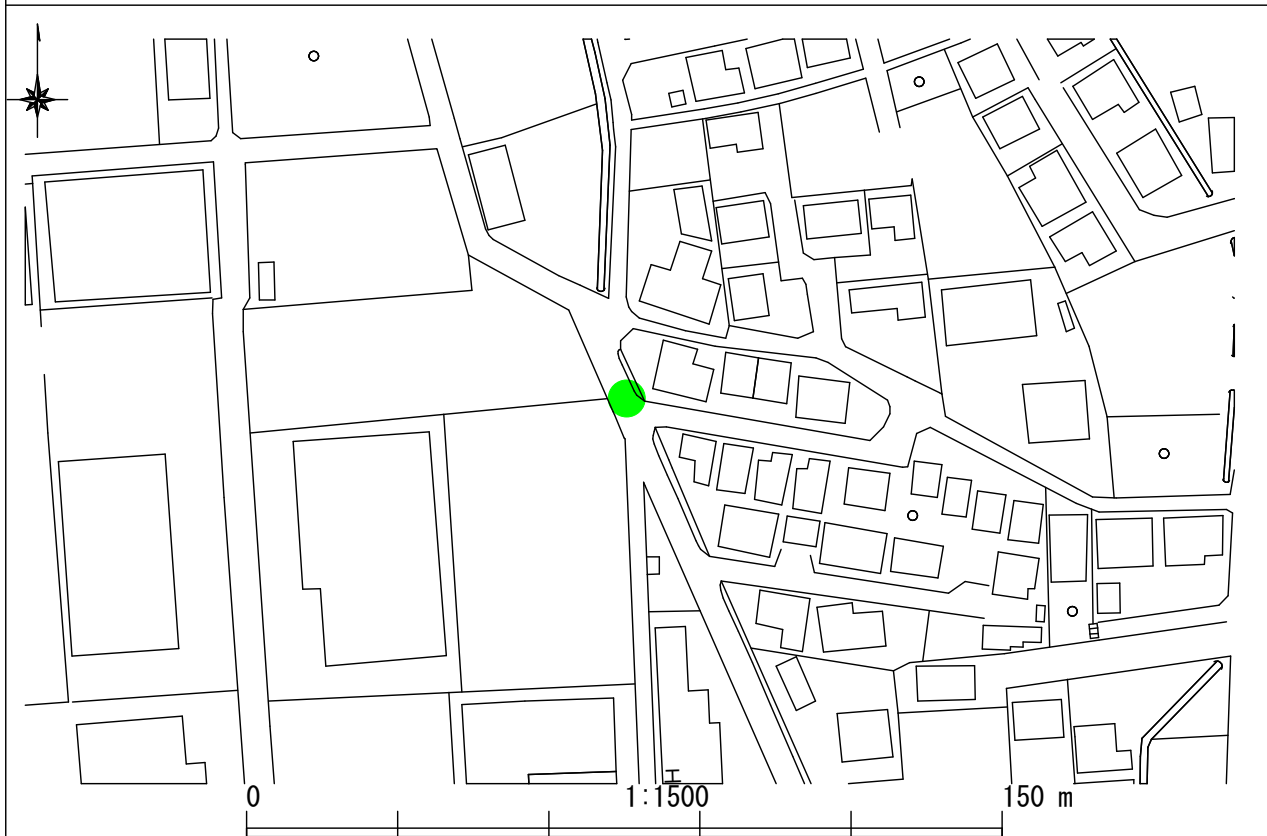
番号	施工箇所	昭和町築地新居 地内	舗装構造	A
4	路線名		管理番号	
			道路区分	公道

(平面図)

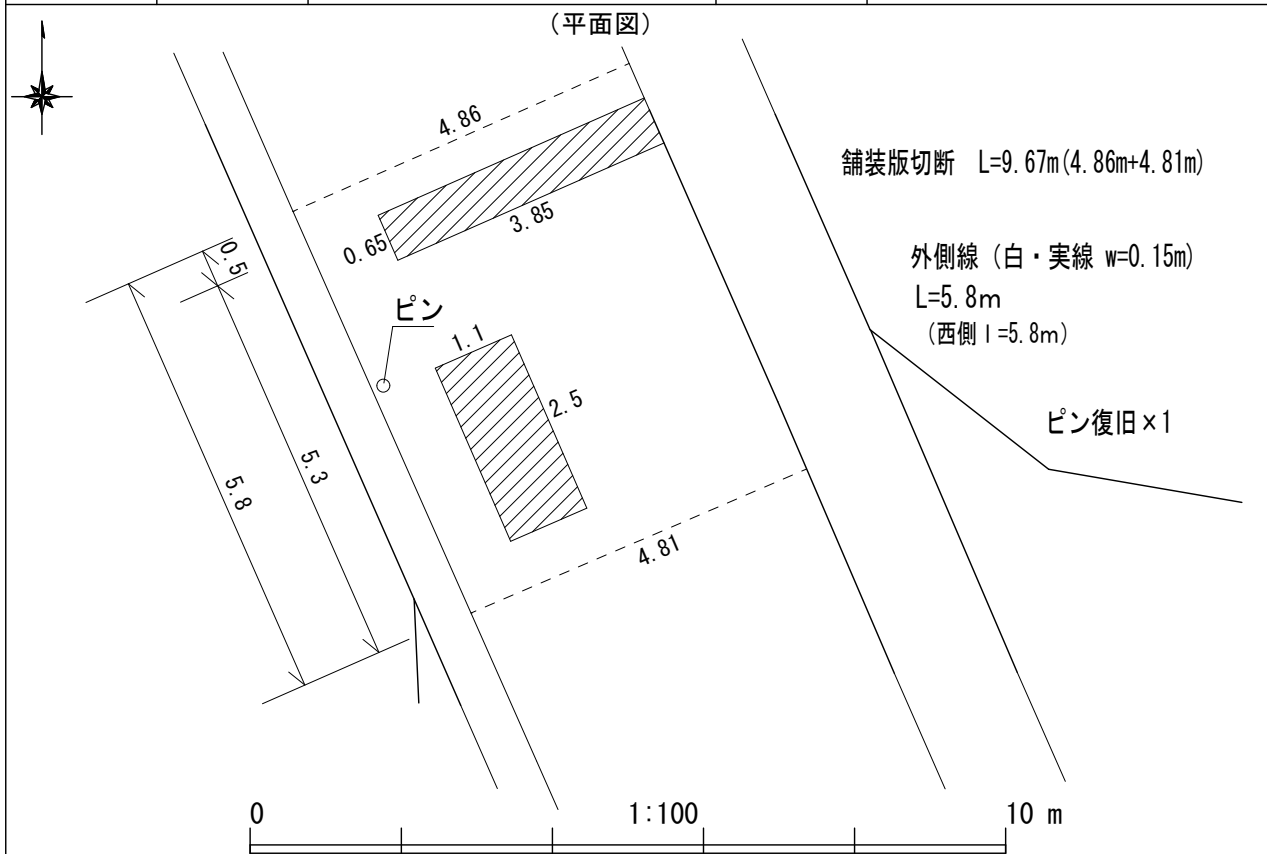


備考	
----	--

工 事 施 工 箇 所 案 内 図

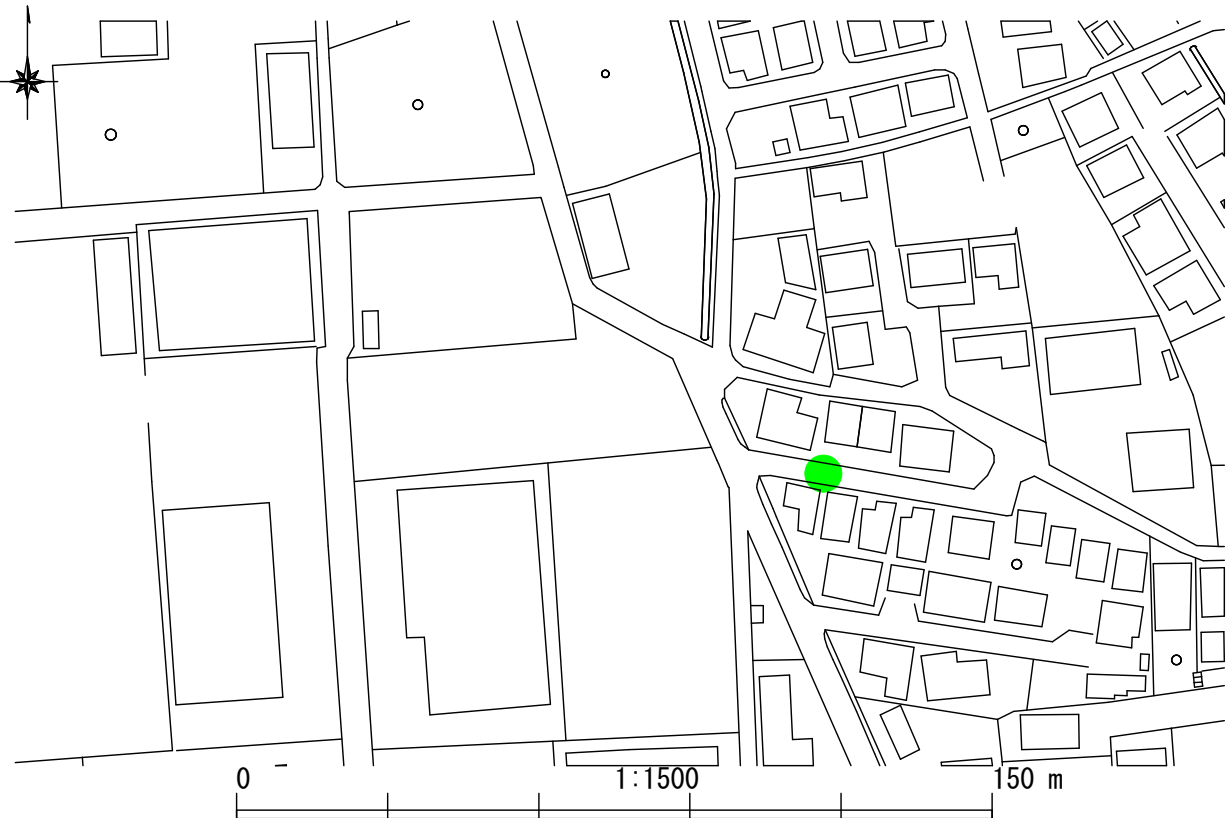


番号	施工箇所	昭和町築地新居 地内	舗装構造	A
5	路線名	2 6 9 号線	管理番号	
			道路区分	町道



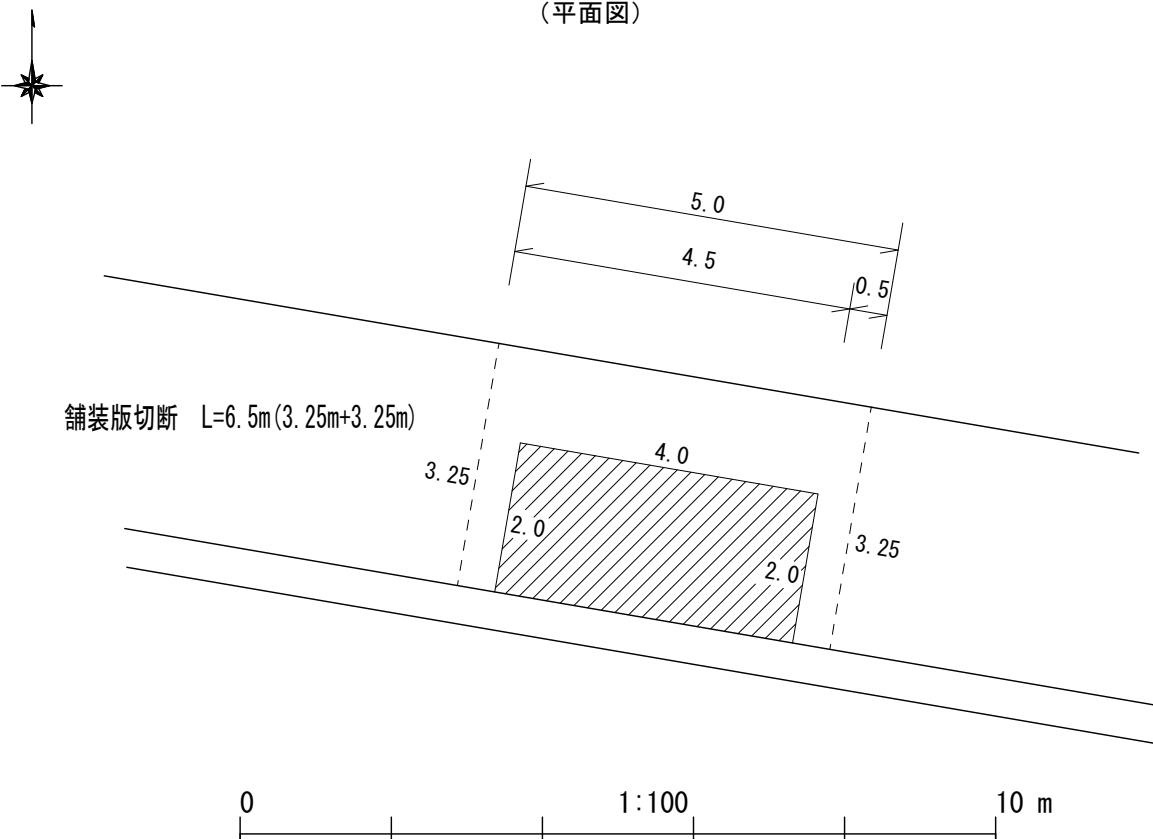
備考

工 事 施 工 箇 所 案 内 図



番号	施工箇所	昭和町築地新居 地内	舗装構造	A
6			管理番号	
	路線名		道路区分	公道

(平面図)



備考

工事施工箇所案内図



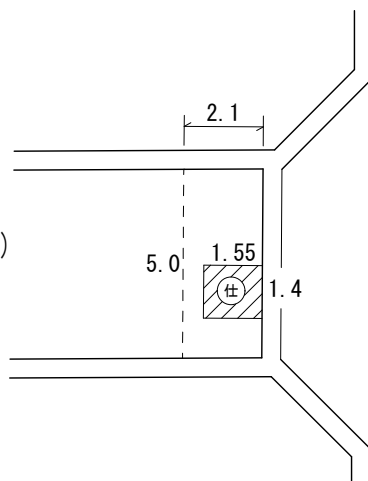
番号	施工箇所	昭和町河西 地内	舗装構造	A
7	路線名	3 1 2 号線	管理番号	
			道路区分	町道

(平面図)



〈控除〉

仕切弁篋 $\phi 0.37\text{m} \times 1$ (0.10m²)

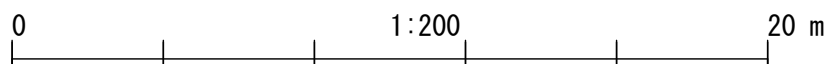


外側線 (白・実線 $w=0.15\text{m}$)

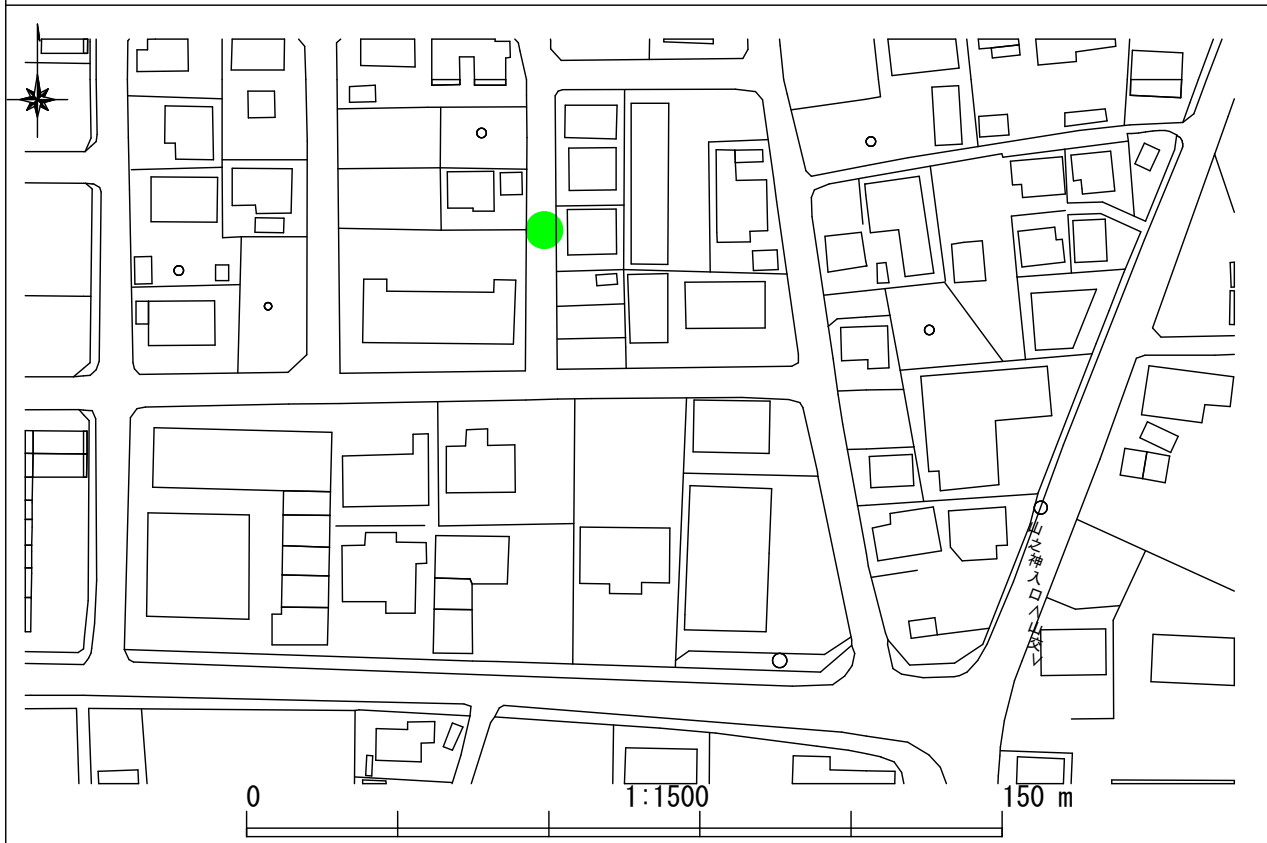
$L=4.2\text{m}$

(北側 $l=2.1\text{m}$ 南側 $l=2.1\text{m}$)

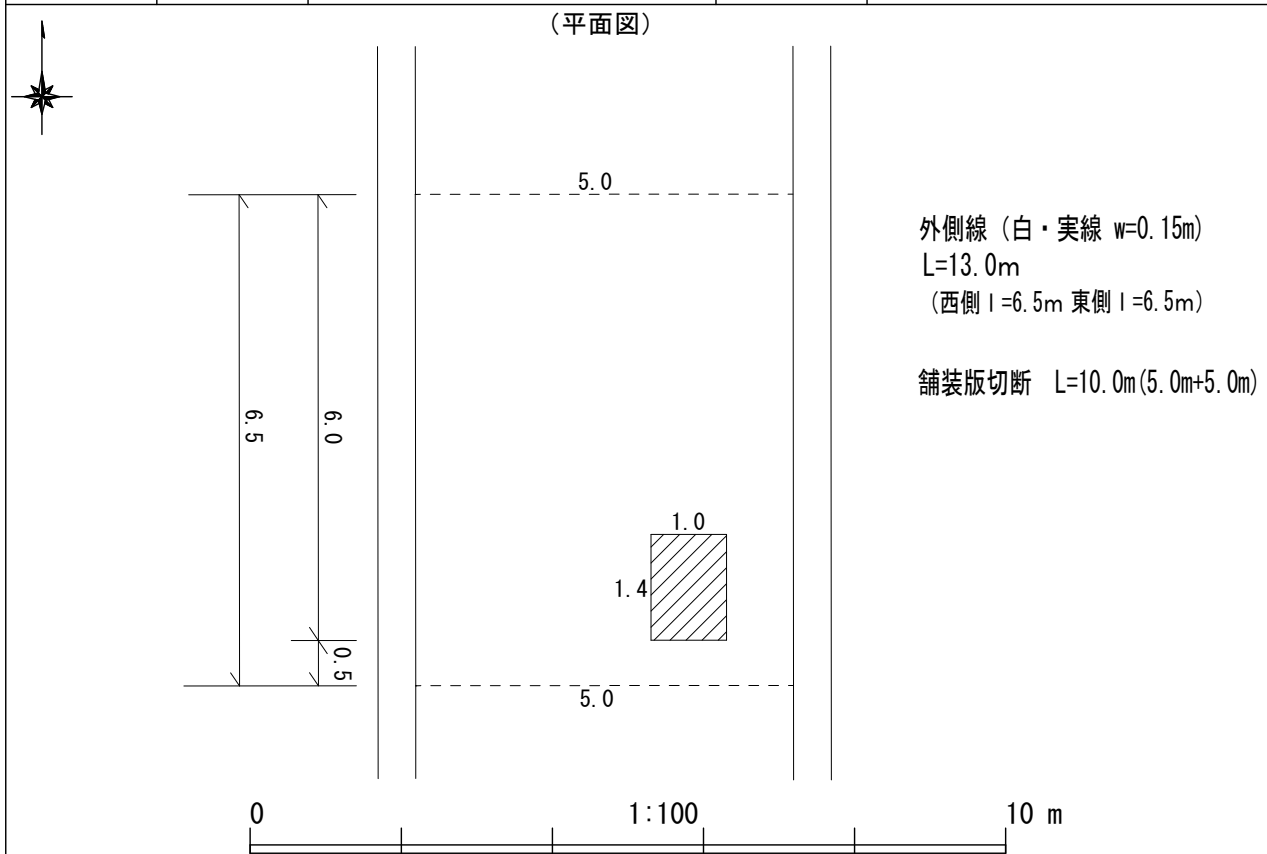
舗装版切断 $L=5.0\text{m}$



工事施工箇所案内図

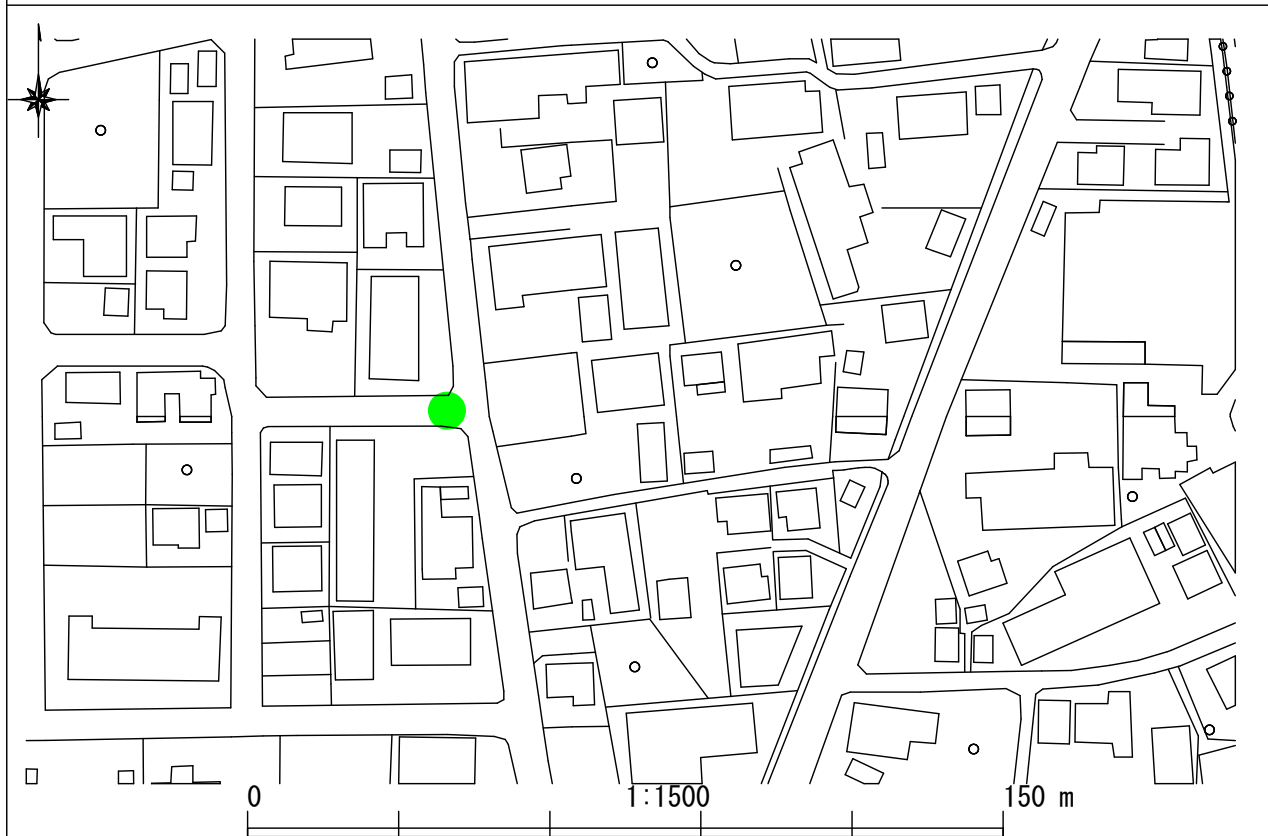


番号	施工箇所	昭和町河西 地内	舗装構造	A
8	路線名	3 1 6 号線	管理番号	
	道路区分	町道		



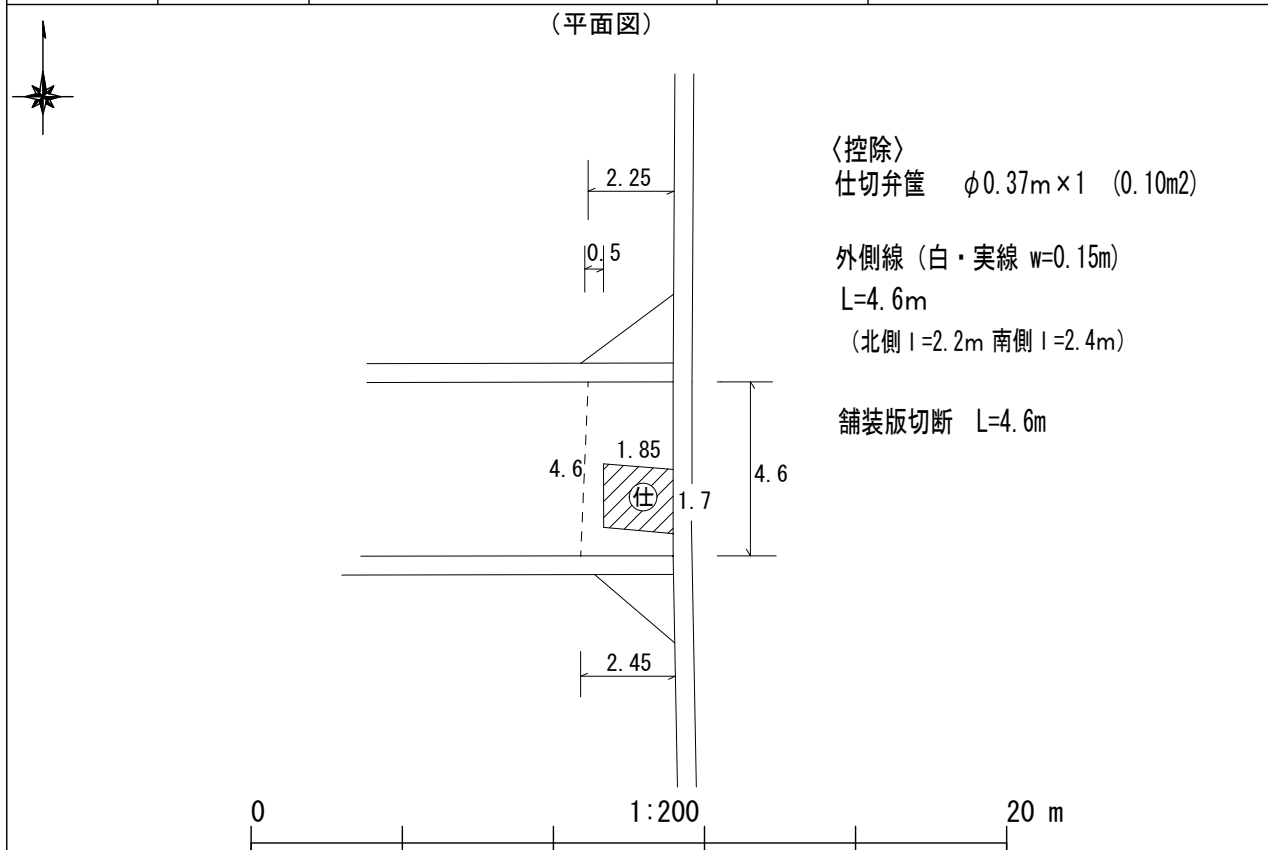
備考	
----	--

工 事 施 工 箇 所 案 内 図



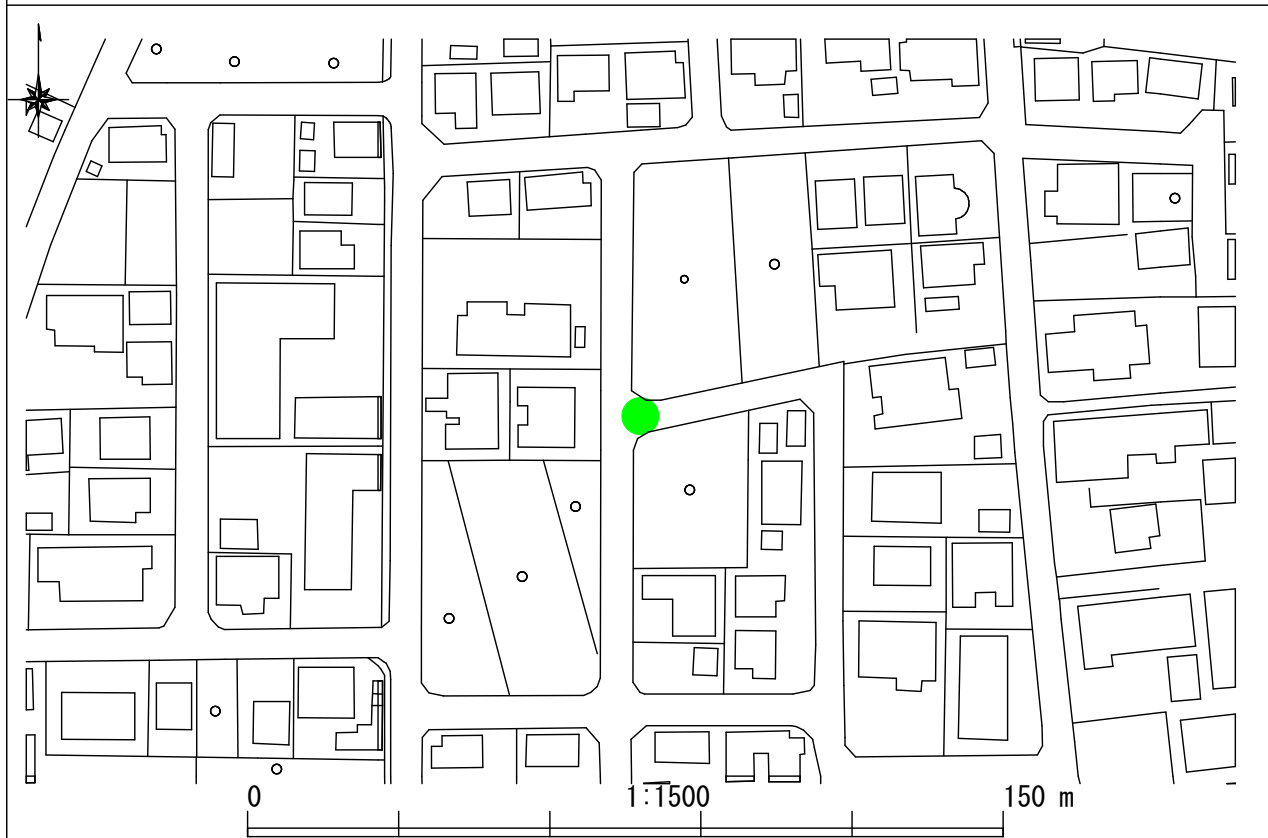
番号	施工箇所	昭和町河西 地内	舗装構造	A
9	路線名	3 1 2 号線	管理番号	
			道路区分	町道

(平面図)

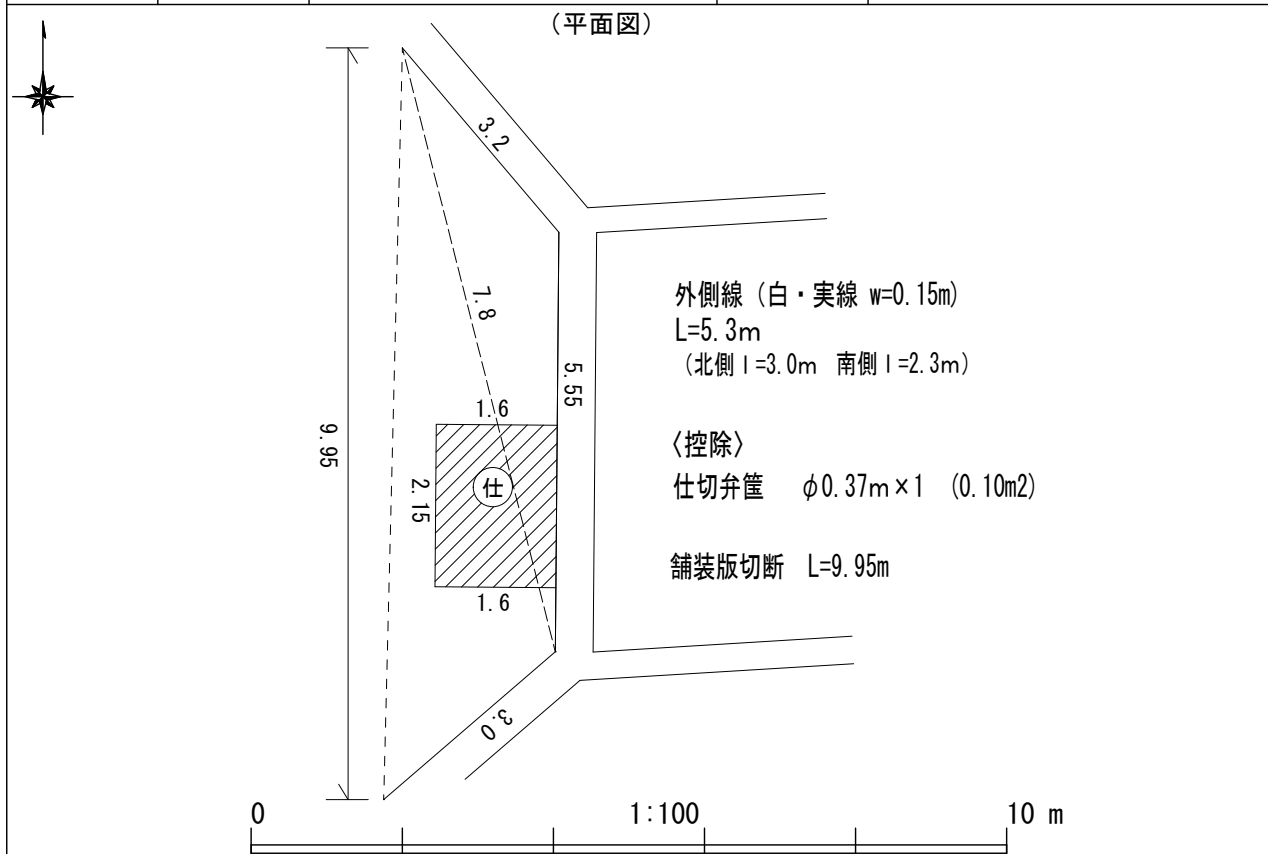


備考

工事施工箇所案内図



番号	施工箇所	昭和町河西 地内	舗装構造	A
10	路線名	3 1 6 号線	管理番号	
			道路区分	町道



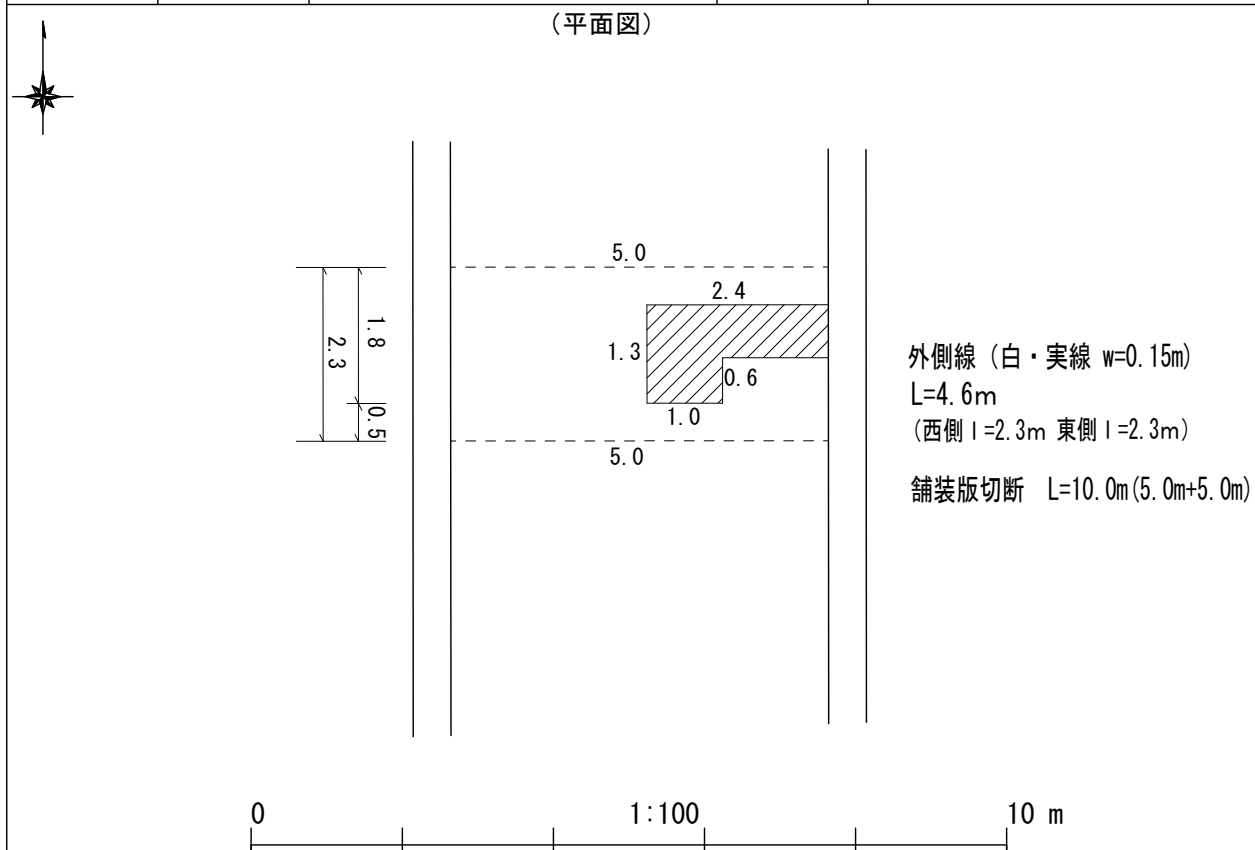
備考

工事施工箇所案内図



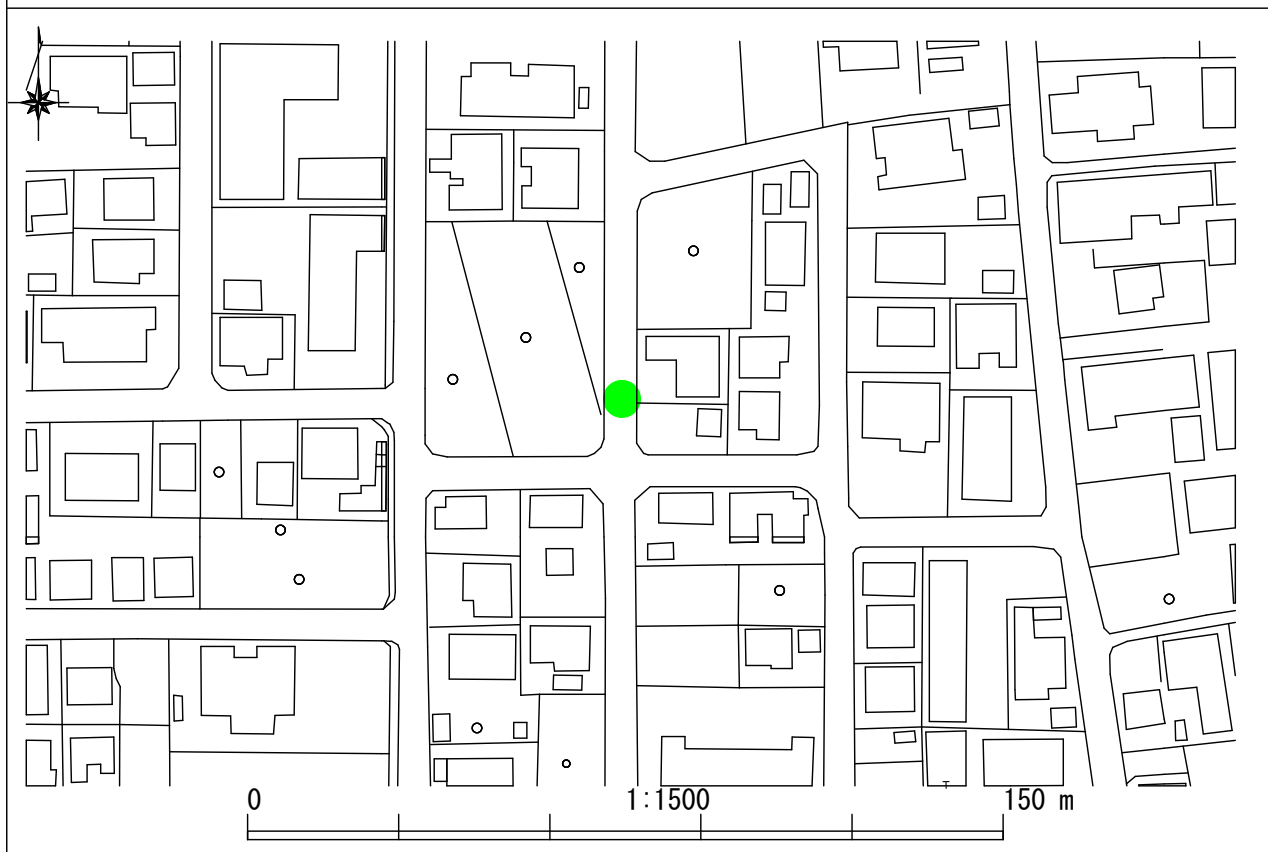
番号	施工箇所	昭和町河西 地内	舗装構造	A
11	路線名	3 1 5 号線	管理番号	
			道路区分	町道

(平面図)



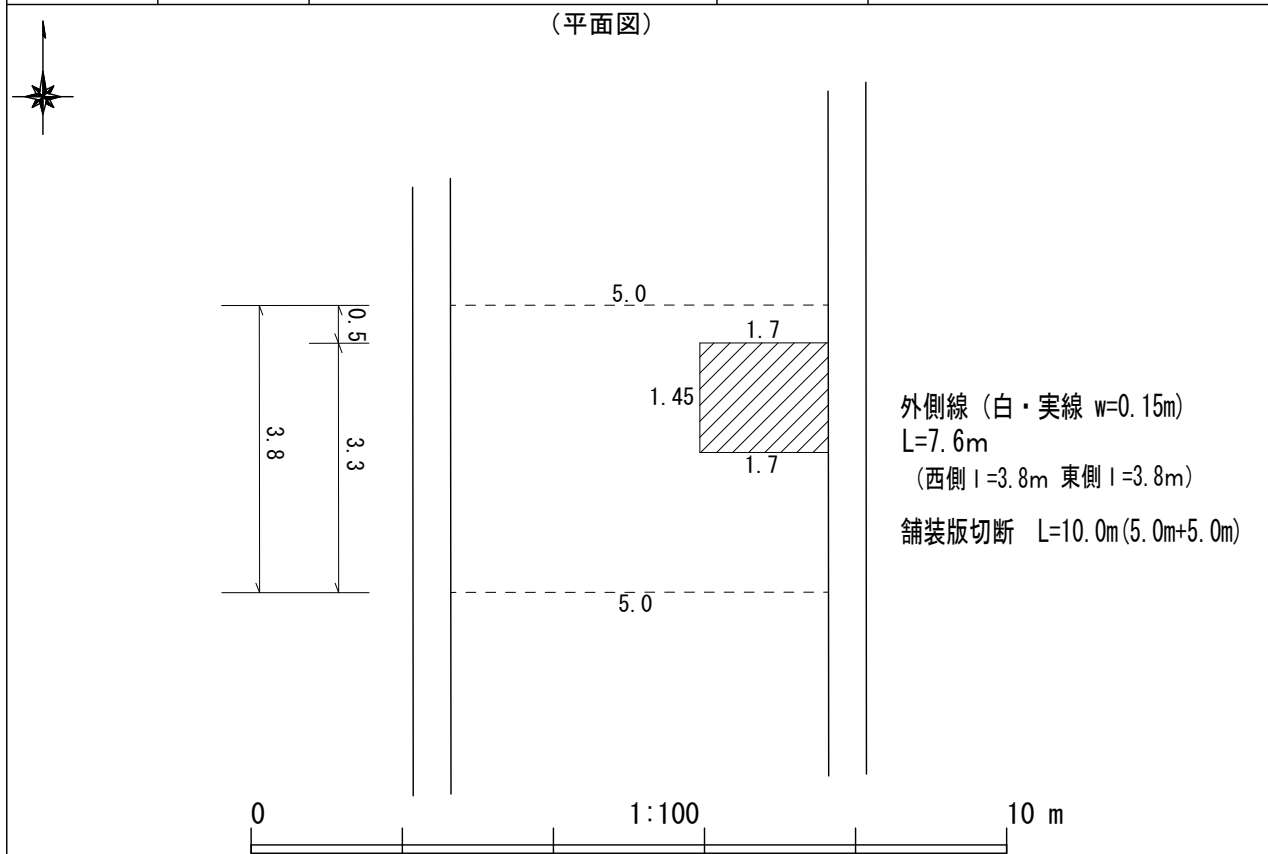
備考

工事施工箇所案内図



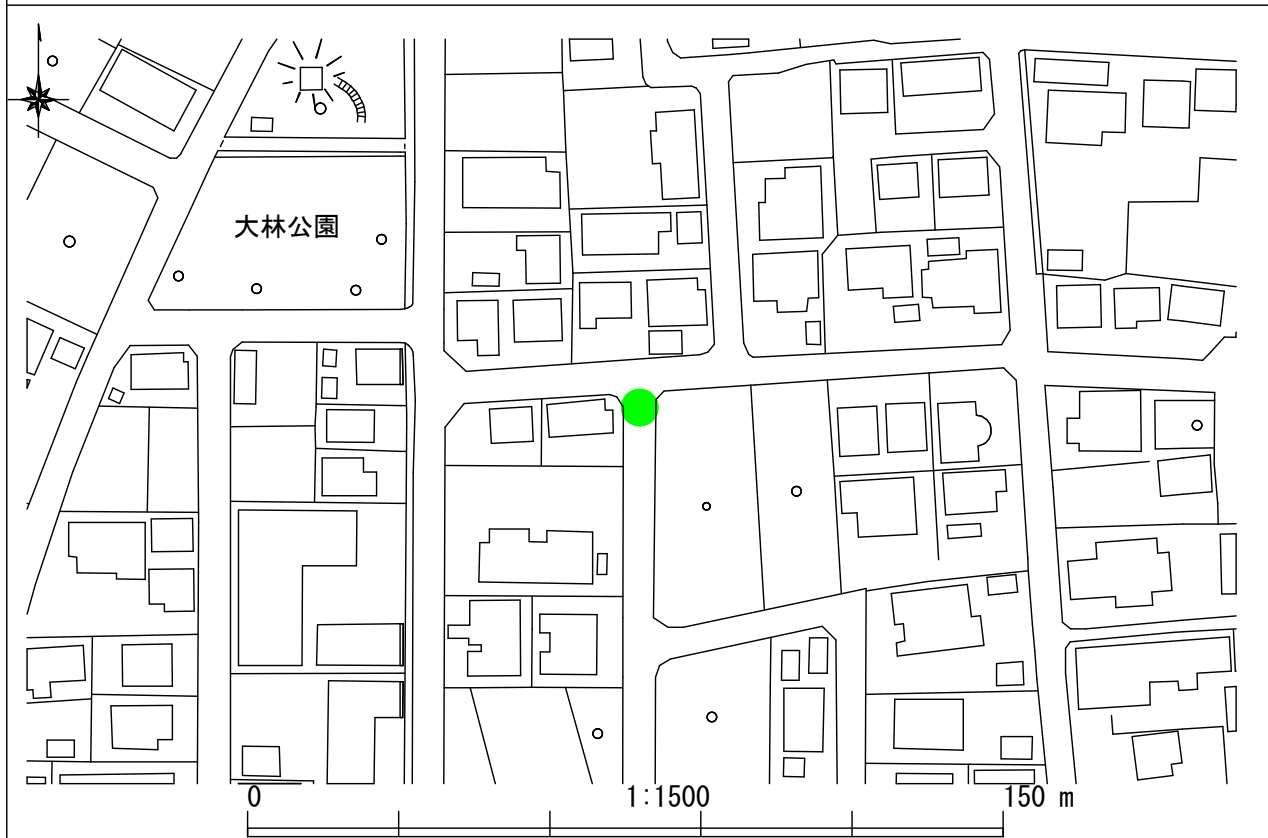
番号	施工箇所	昭和町河西 地内	舗装構造	A
12	路線名	3 1 5 号線	管理番号	
			道路区分	町道

(平面図)



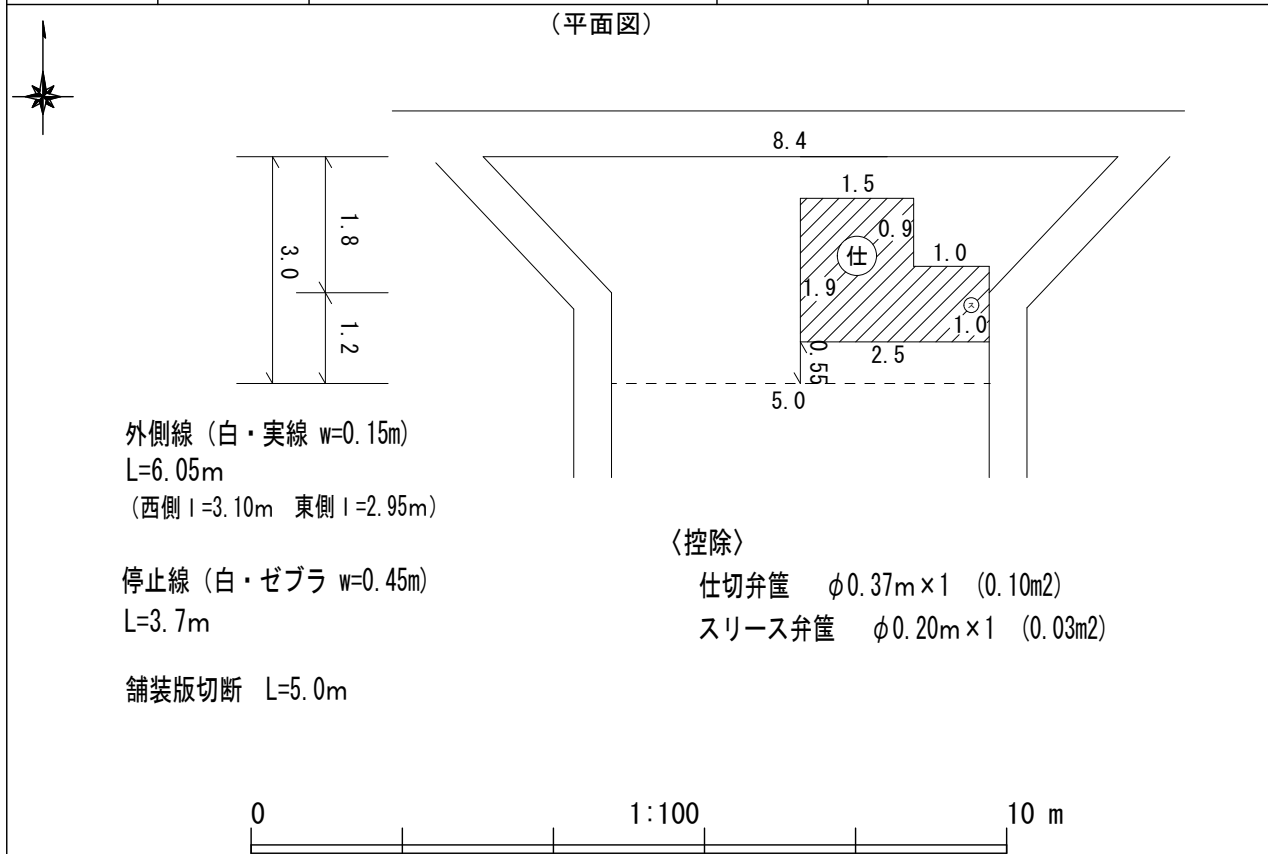
備考

工事施工箇所案内図



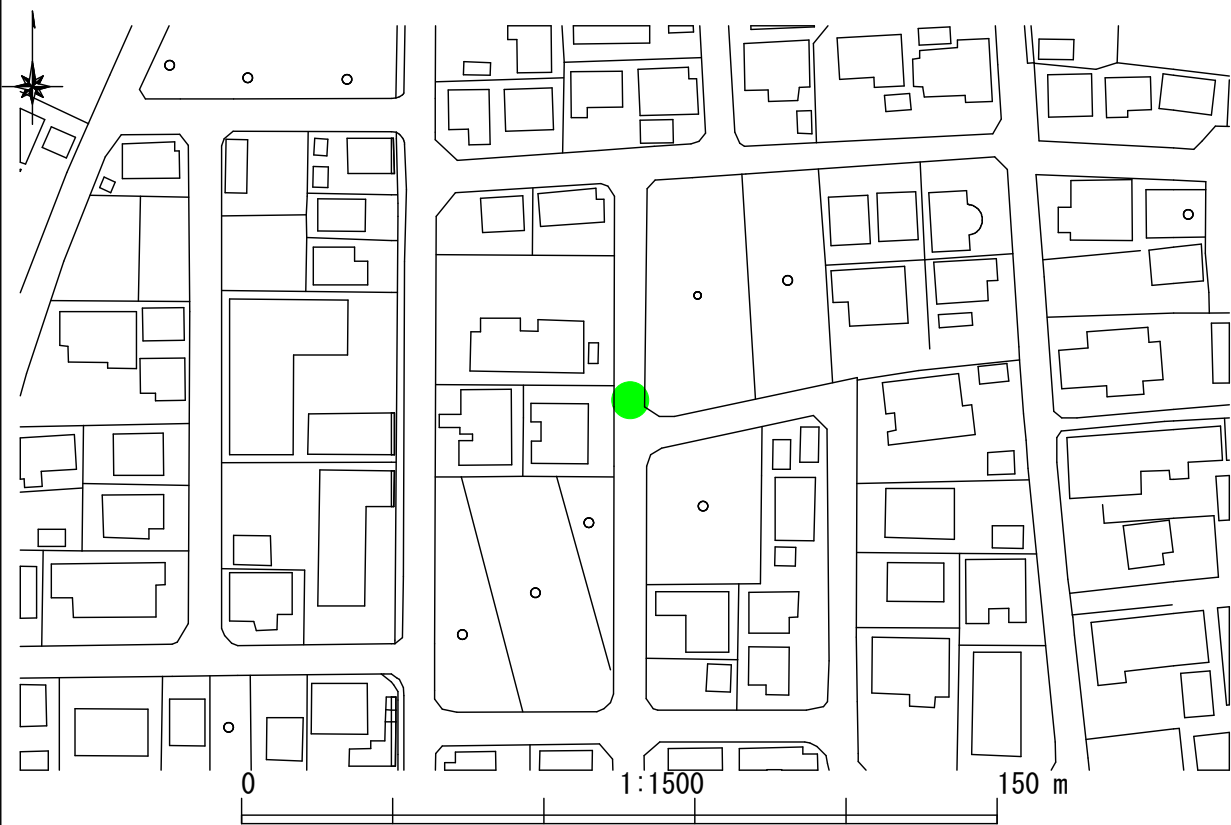
番号	施工箇所	昭和町河西 地内	舗装構造	A
13	路線名	3 1 5 号線	管理番号	
			道路区分	町道

(平面図)



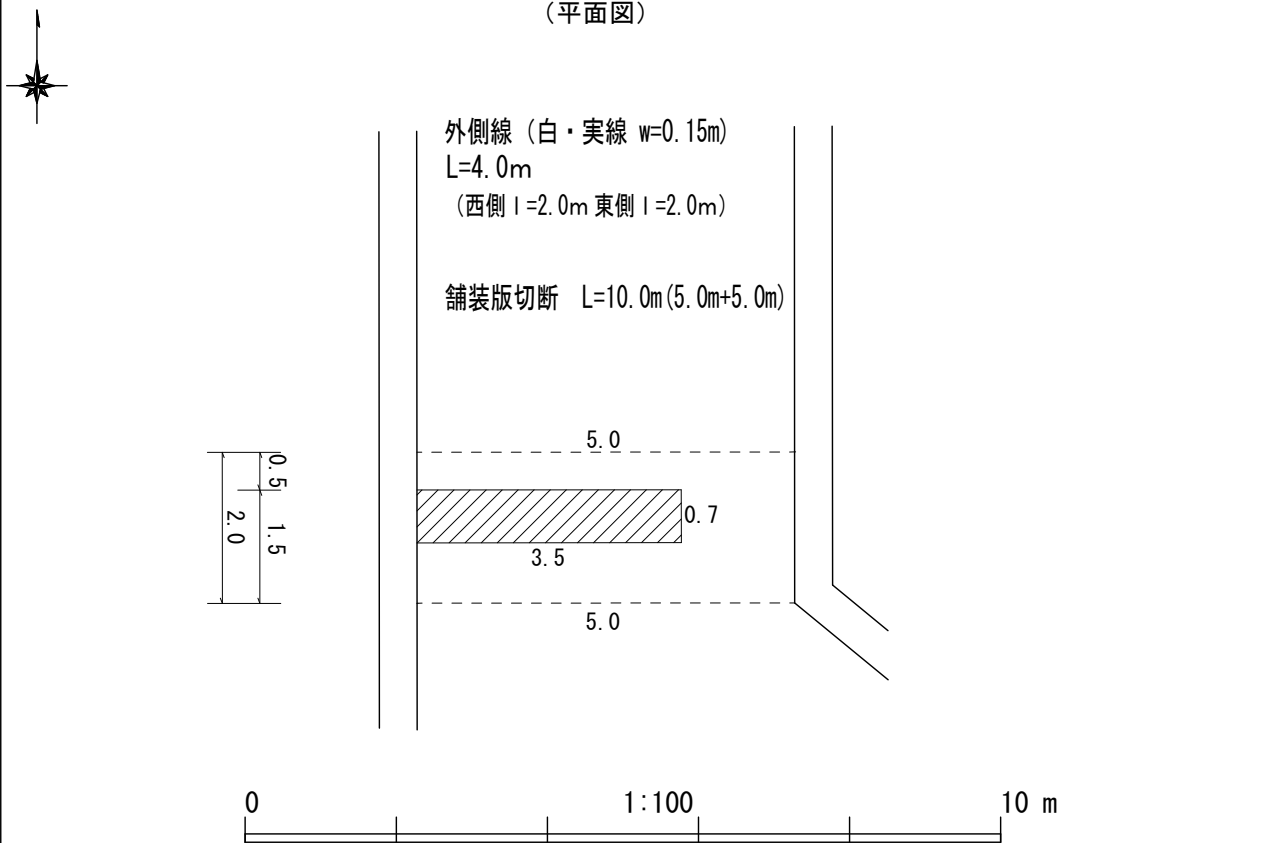
備考

工 事 施 工 箇 所 案 内 図



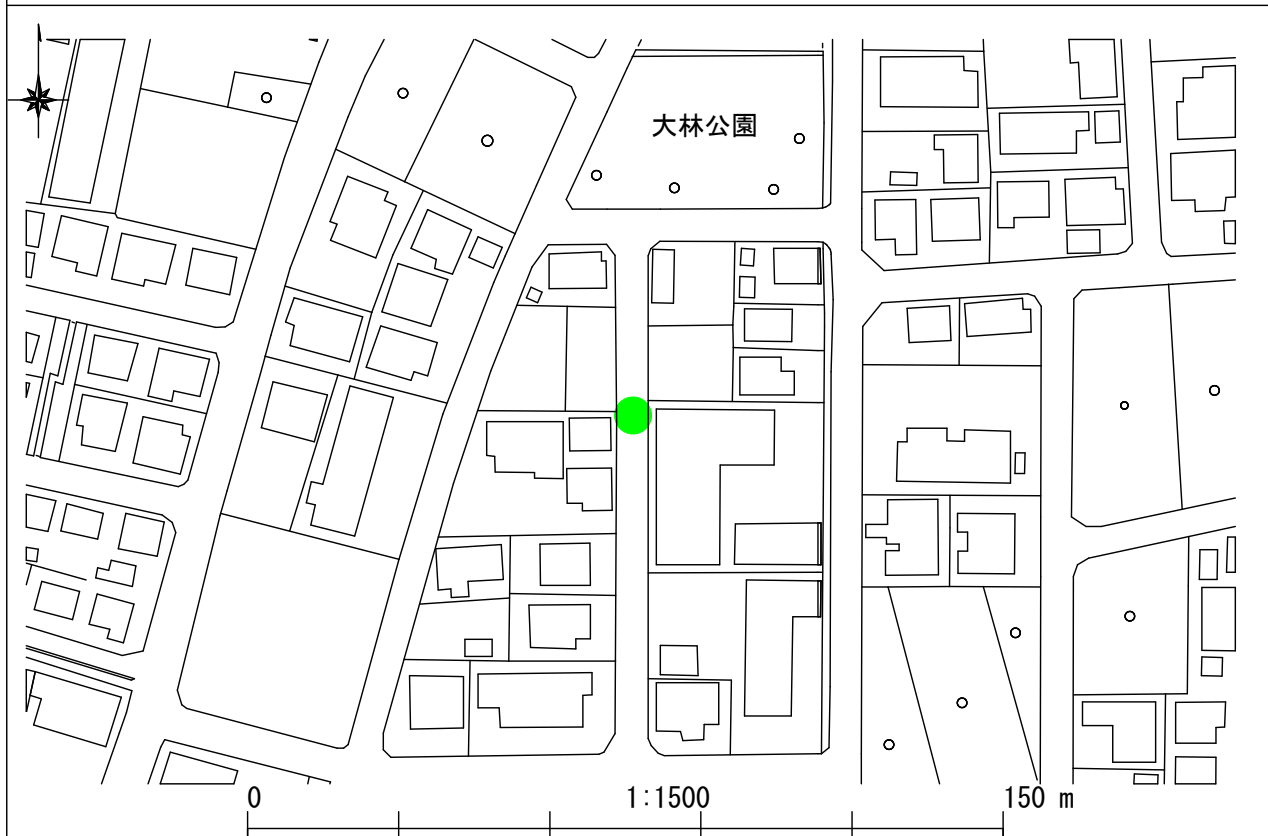
番号	施工箇所	昭和町河西 地内	舗装構造	A
14	路線名	3 1 5 号線	管理番号	
			道路区分	町道

(平面図)



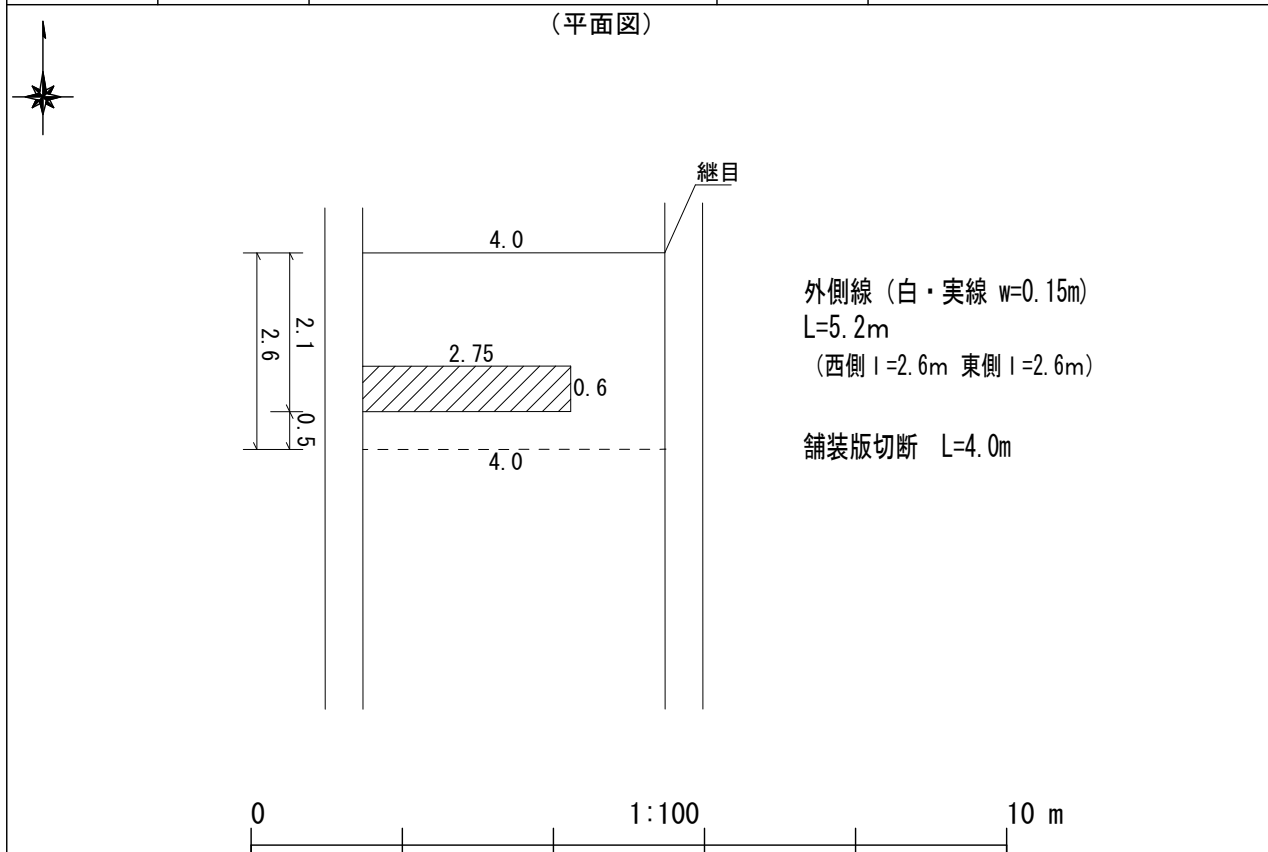
備考	
----	--

工事施工箇所案内図



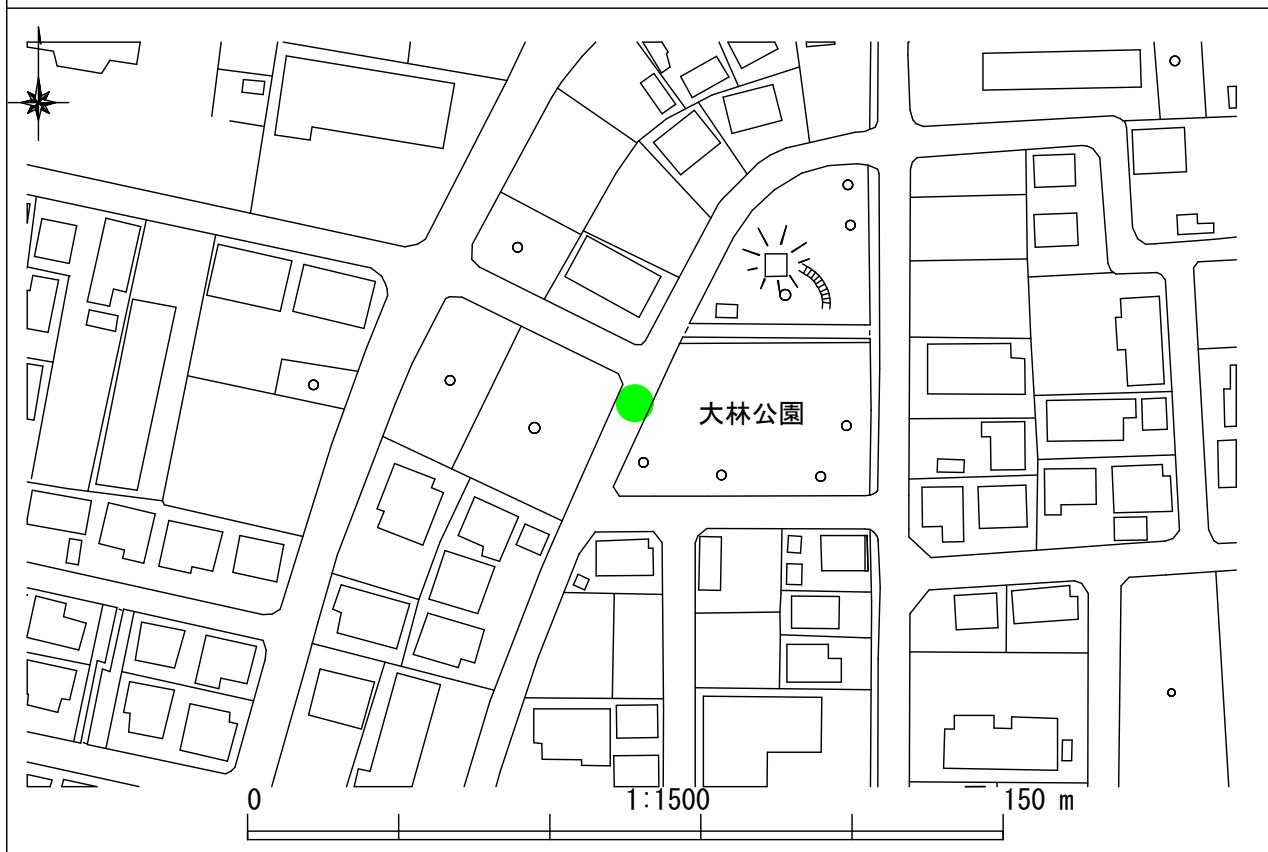
番号	施工箇所	昭和町河西 地内	舗装構造	A
15	路線名	309号線	管理番号	
	道路区分	町道		

(平面図)

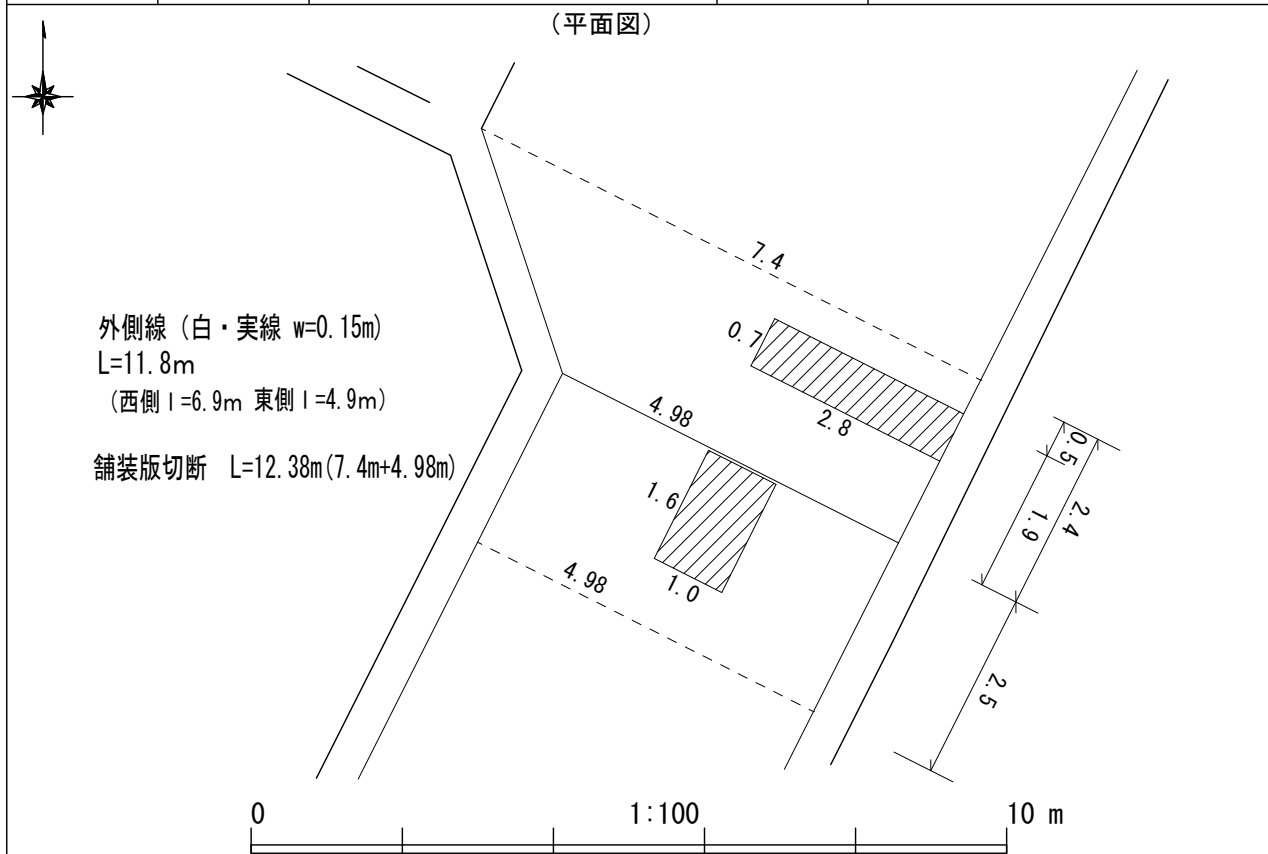


備考

工事施工箇所案内図

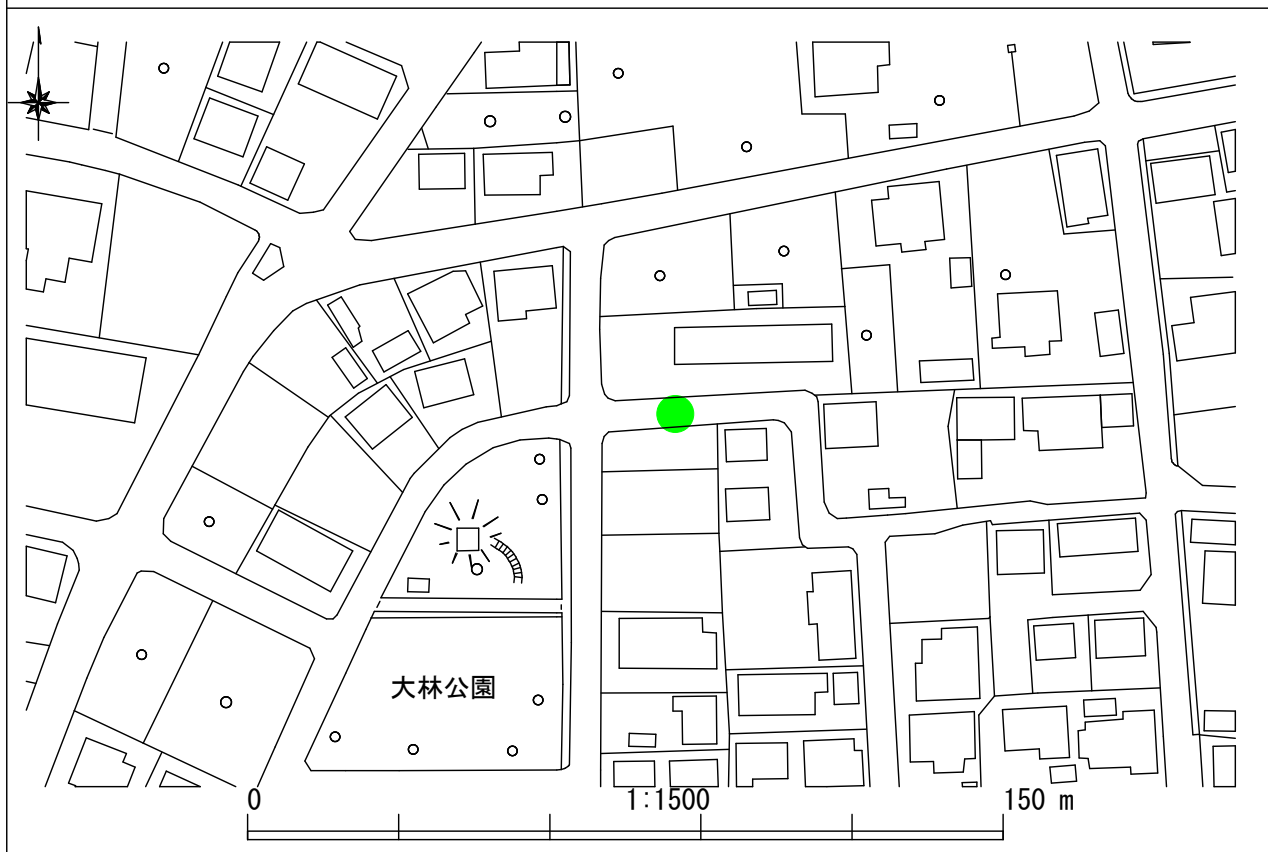


番号	施工箇所	昭和町河西 地内	舗装構造	A
16	路線名	308号線	管理番号	
			道路区分	町道



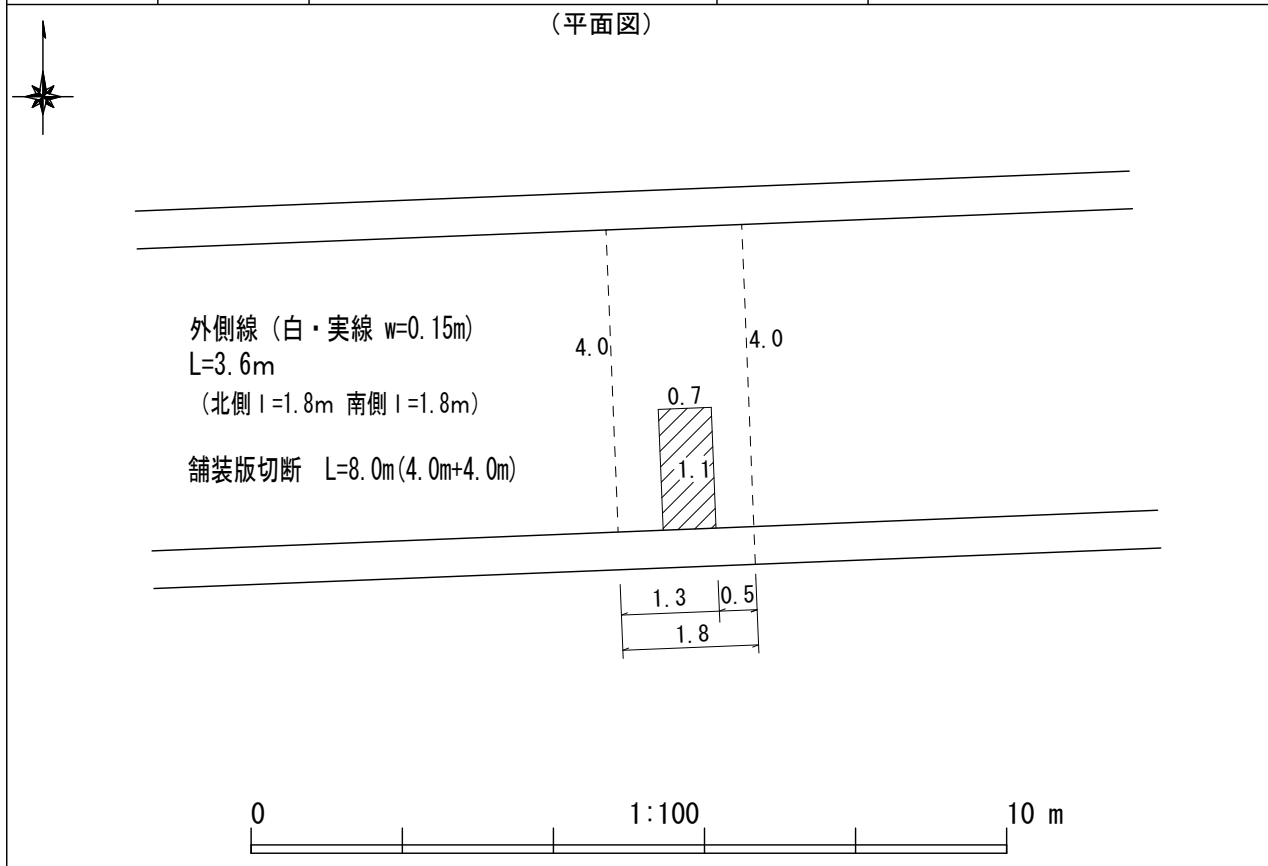
備考	
----	--

工事施工箇所案内図



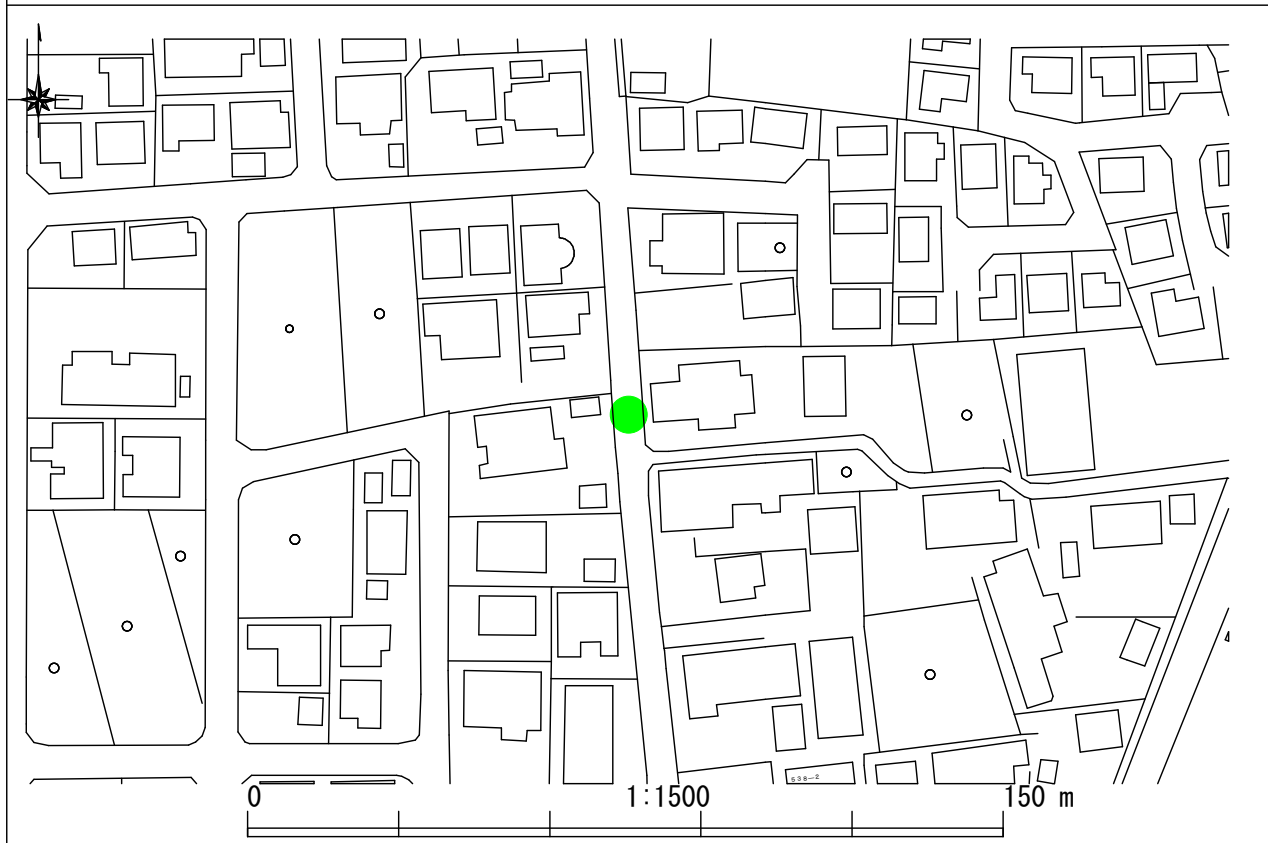
番号	施工箇所	昭和町河西 地内	舗装構造	A
17	路線名	306号線	管理番号	
			道路区分	町道

(平面図)

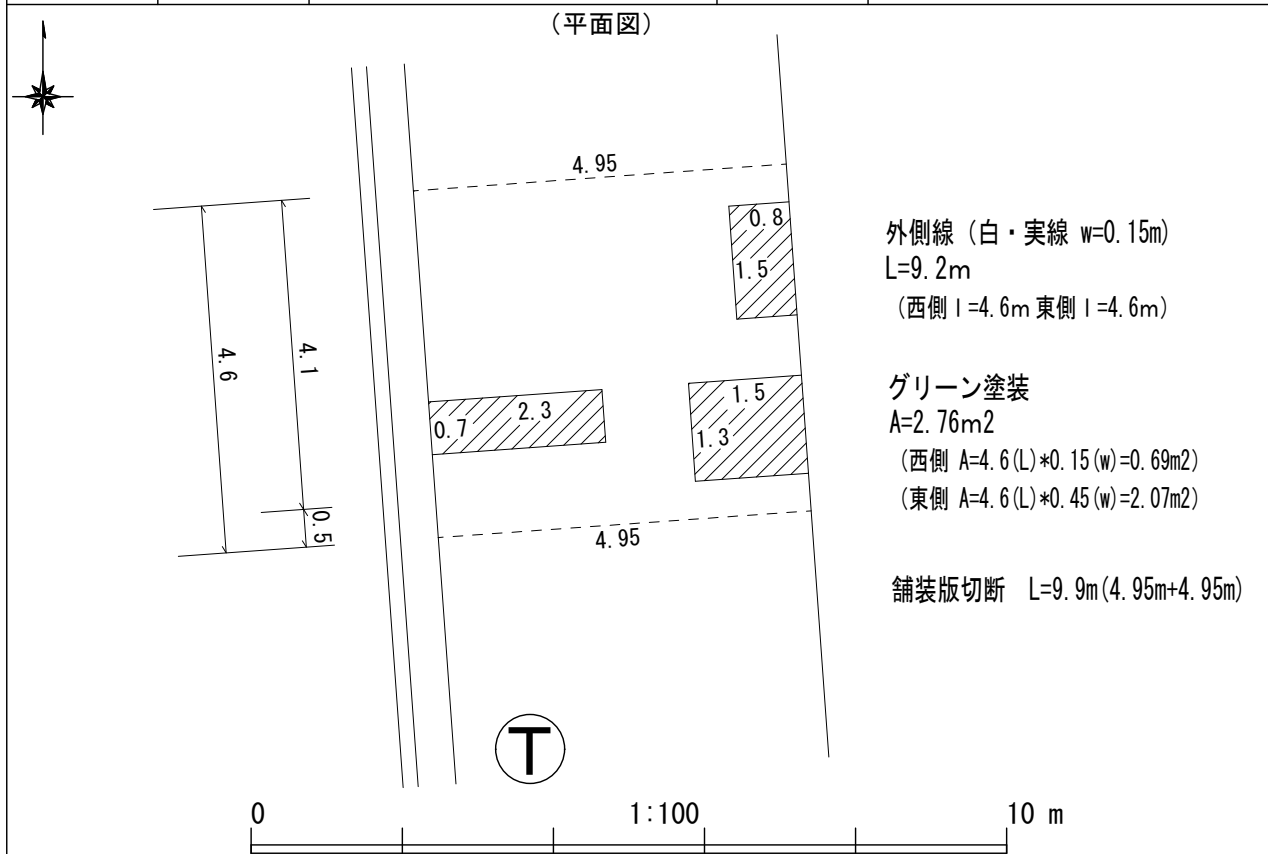


備考

工事施工箇所案内図

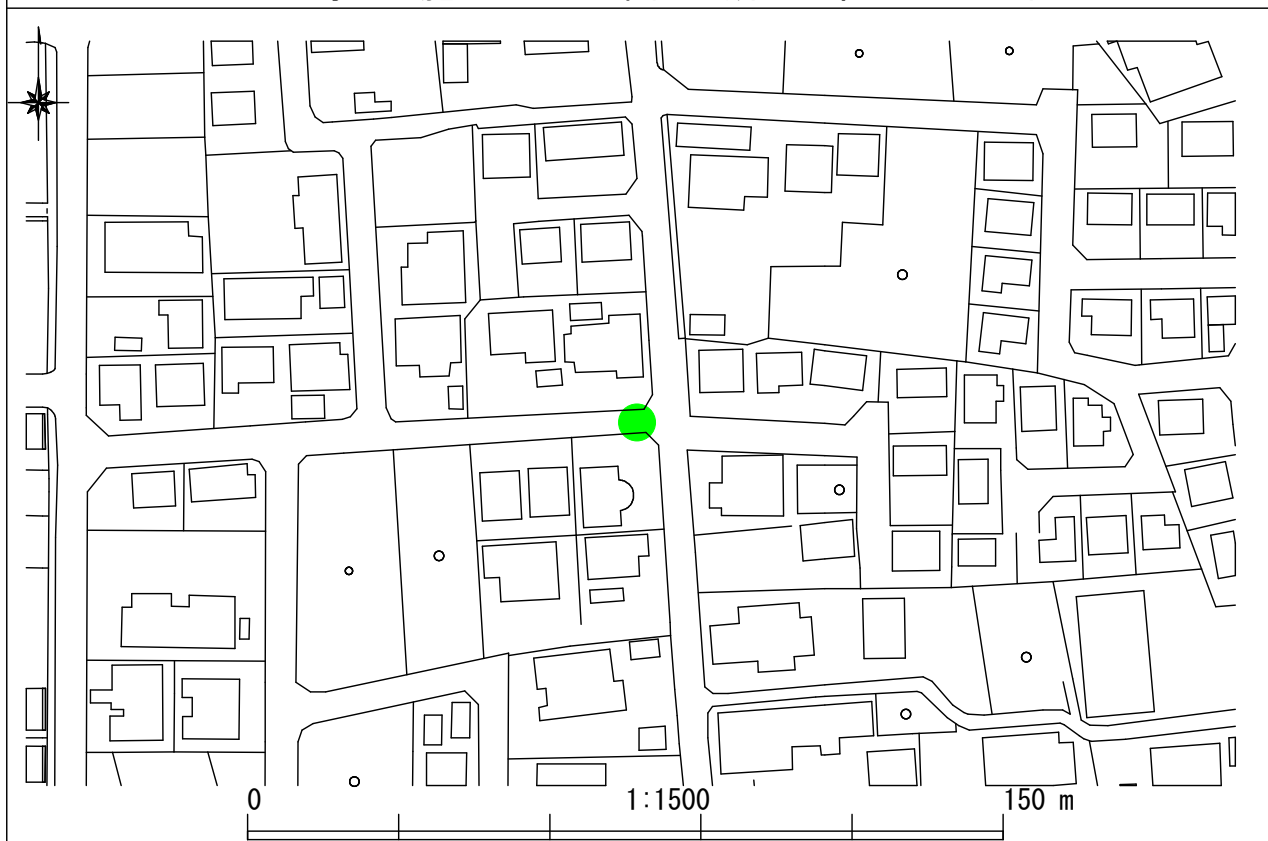


番号	施工箇所	昭和町河西 地内	舗装構造	A
18	路線名	1-12号線	管理番号	
			道路区分	町道

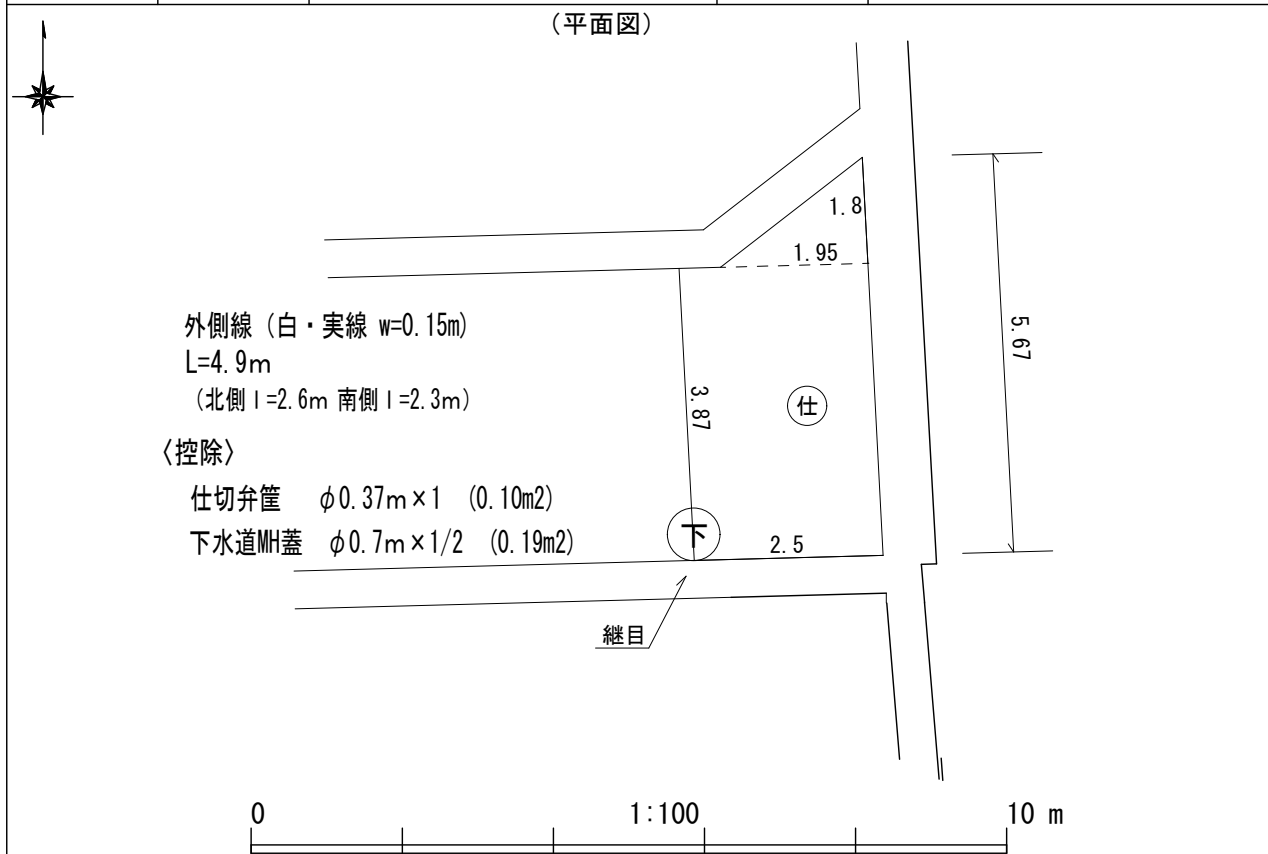


備考	
----	--

工事施工箇所案内図

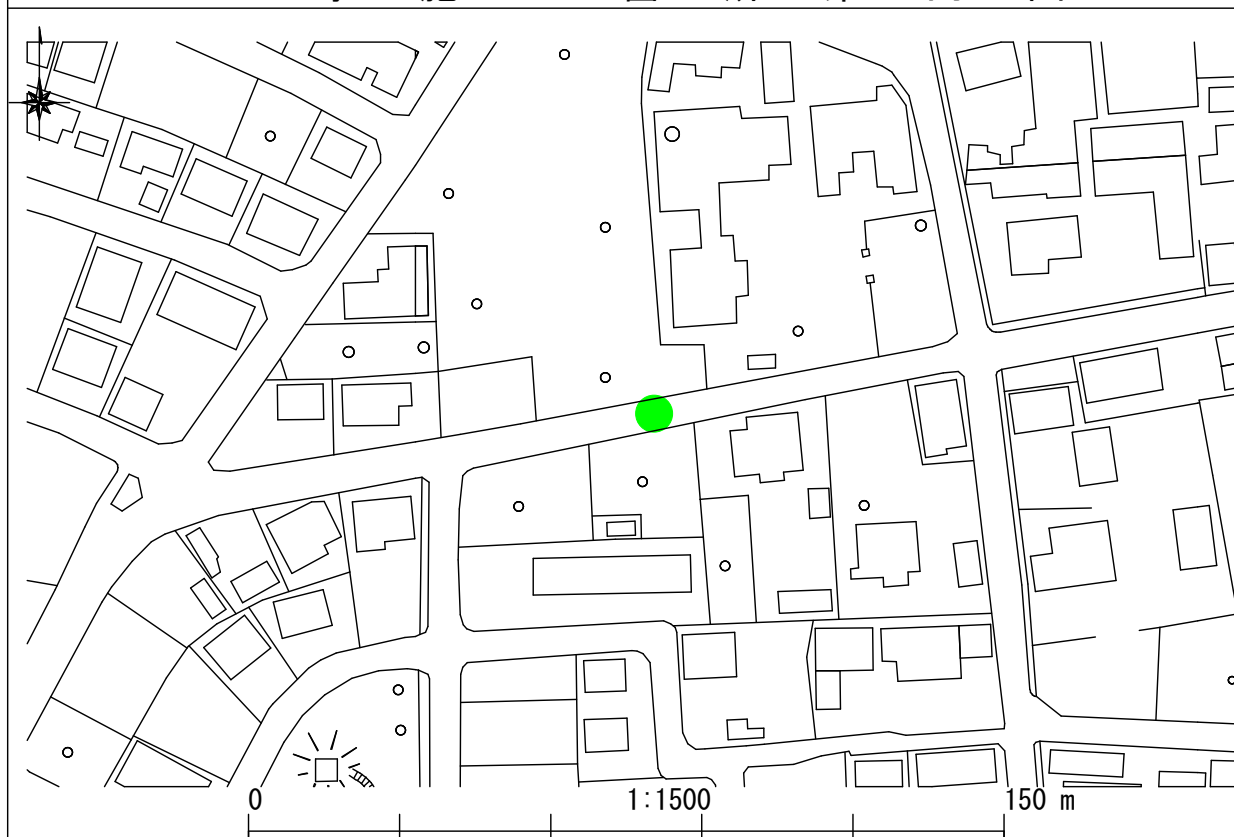


番号	施工箇所	昭和町河西 地内	舗装構造	A
19	路線名	307号線	管理番号	
			道路区分	町道



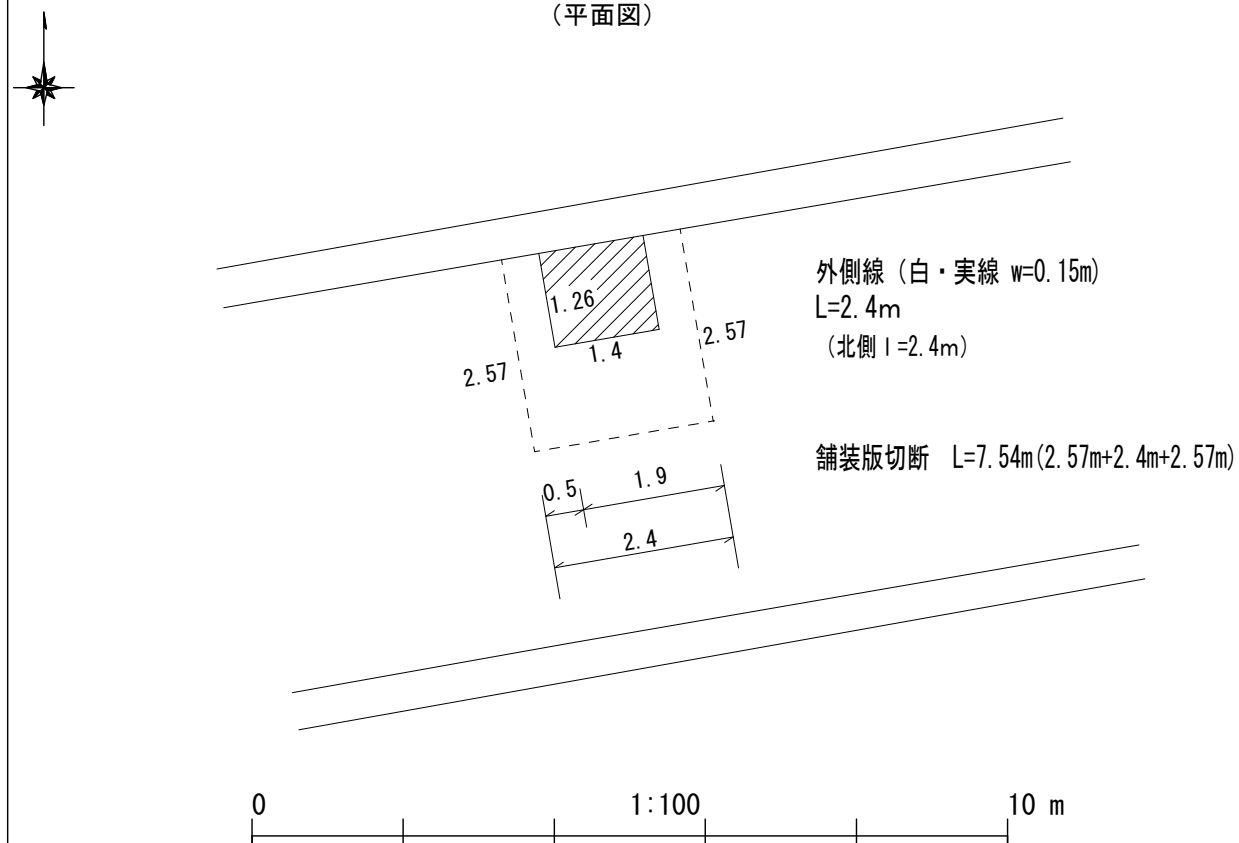
備考	
----	--

工事施工箇所案内図



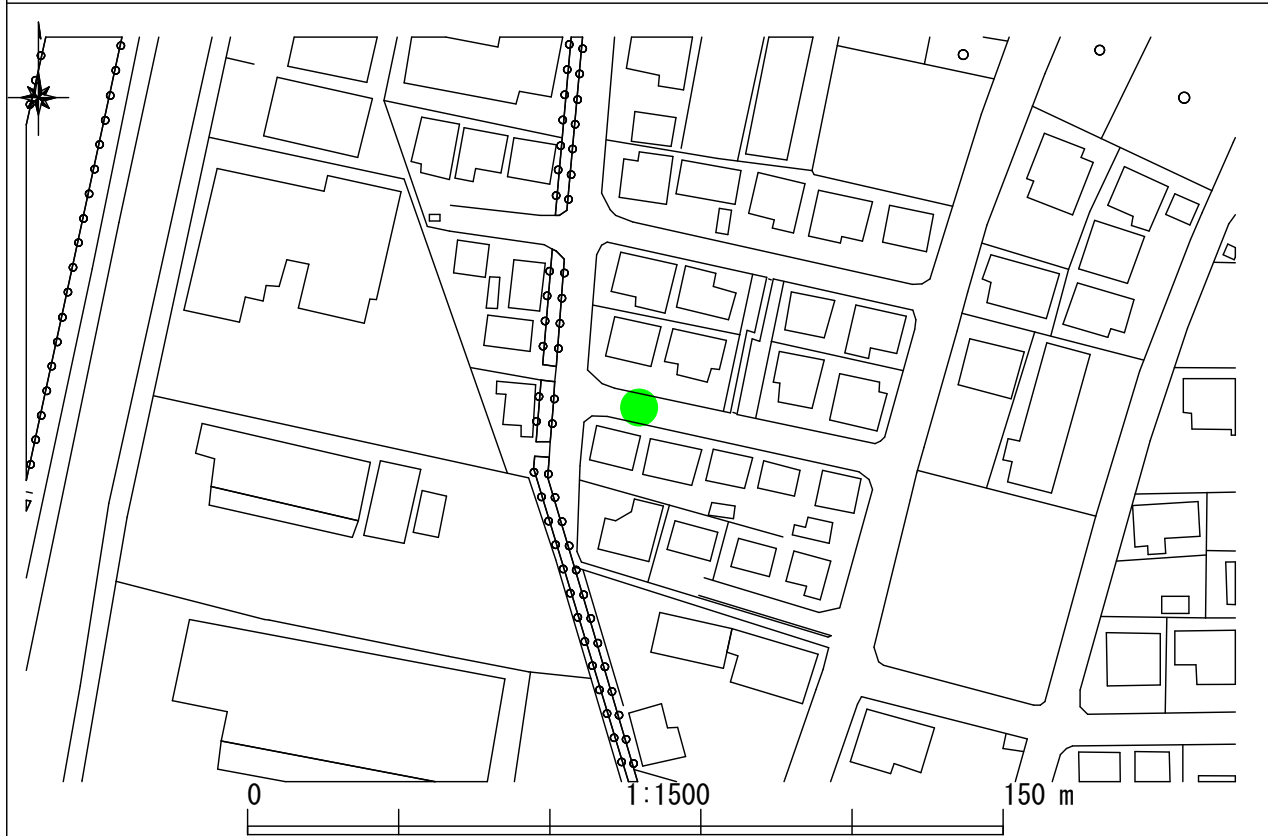
番号	施工箇所	昭和町河西 地内	舗装構造	A
20	路線名	1 - 13号線	管理番号	
			道路区分	町道

(平面図)



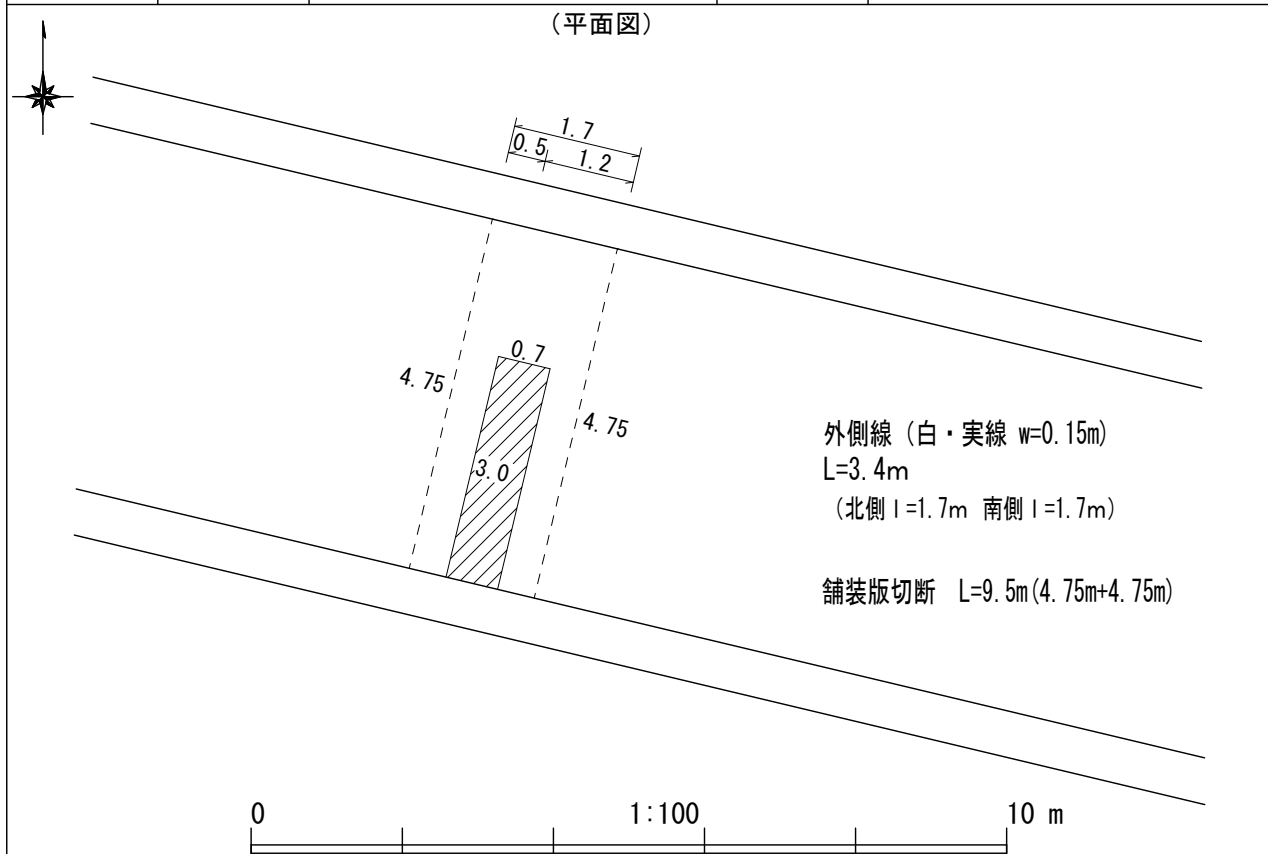
備考

工事施工箇所案内図



番号	施工箇所	昭和町河西 地内	舗装構造	A
21	路線名	301号線	管理番号	
			道路区分	町道

(平面図)

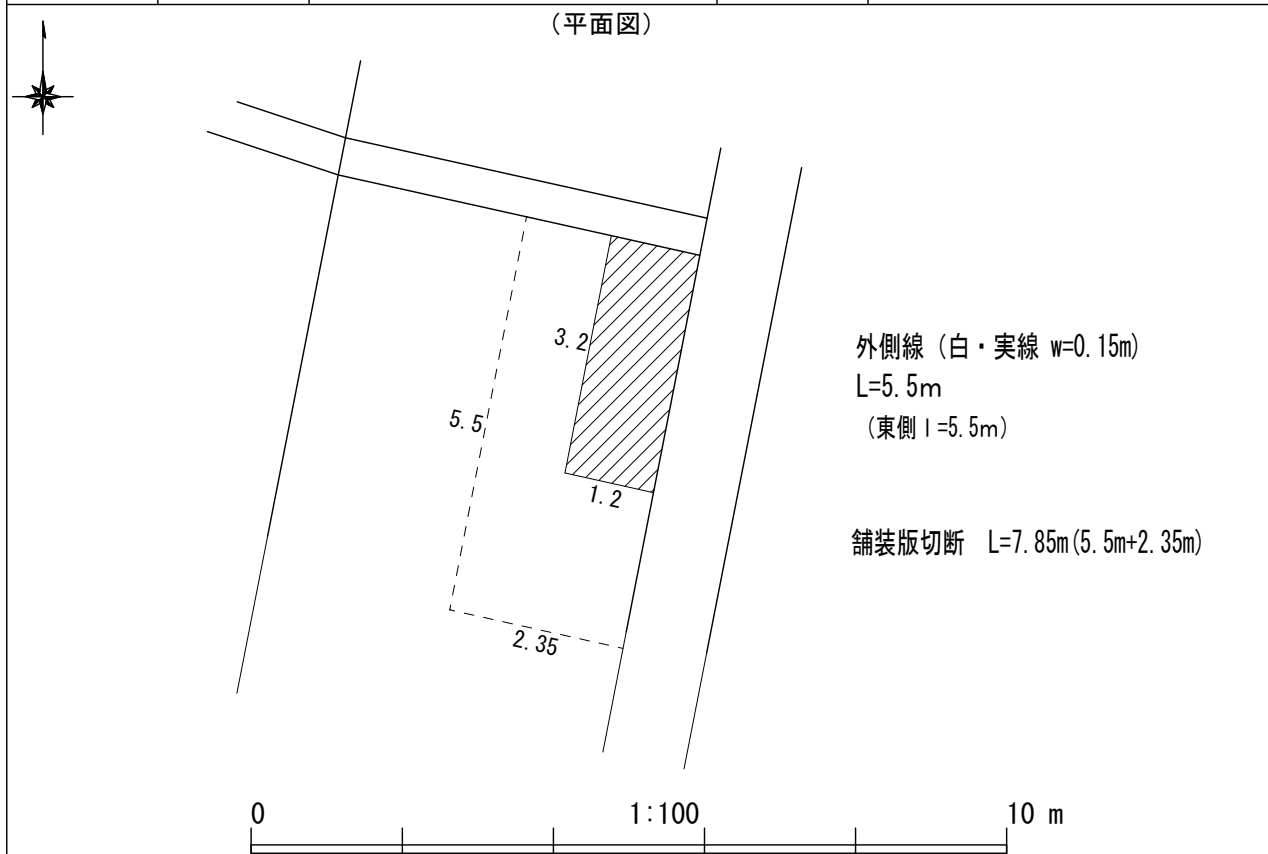


備考

工事施工箇所案内図

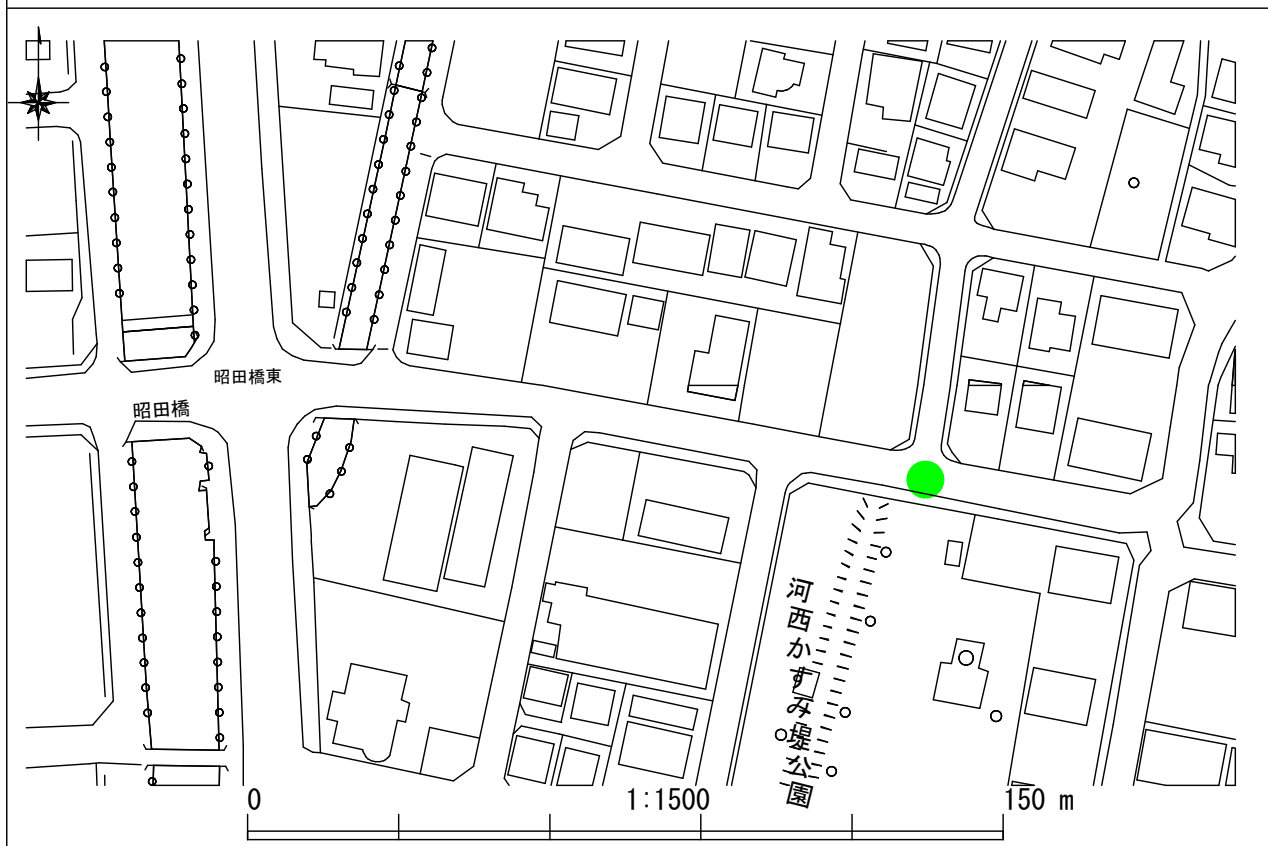


番号	施工箇所	昭和町河西 地内	舗装構造	A
22	路線名	4 4 8 号線	管理番号	
			道路区分	町道

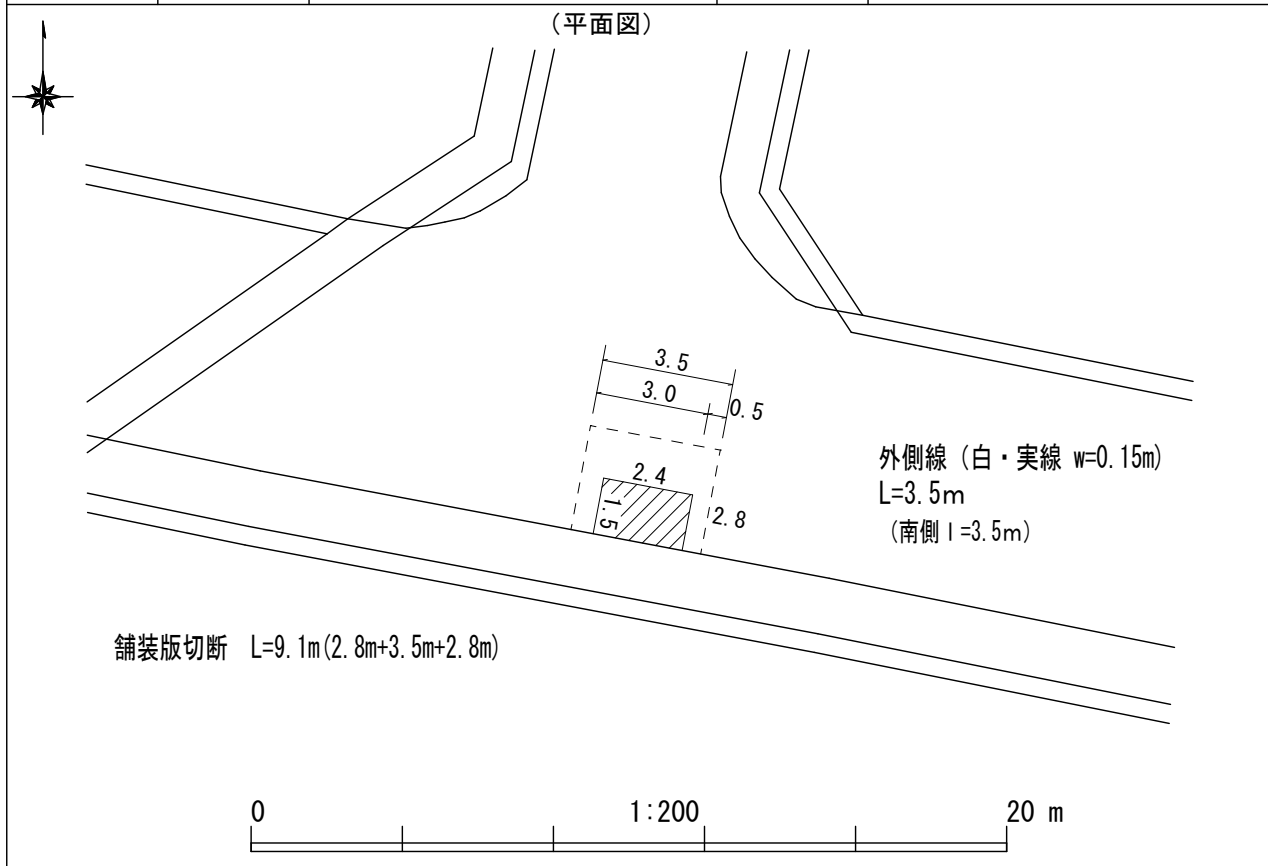


備考	
----	--

工事施工箇所案内図



番号	施工箇所	昭和町河西 地内	舗装構造	A
23	路線名	4 5 7 号線	管理番号	
			道路区分	町道



備考	
----	--