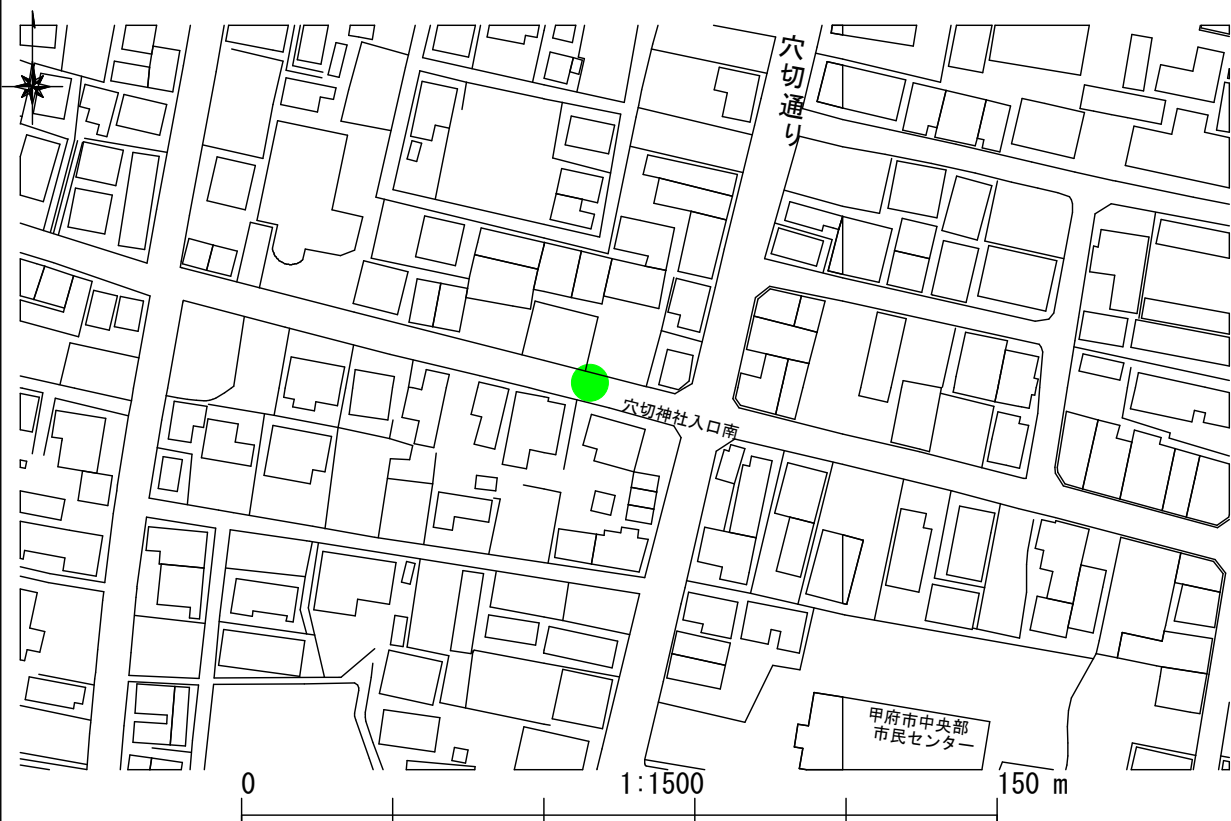
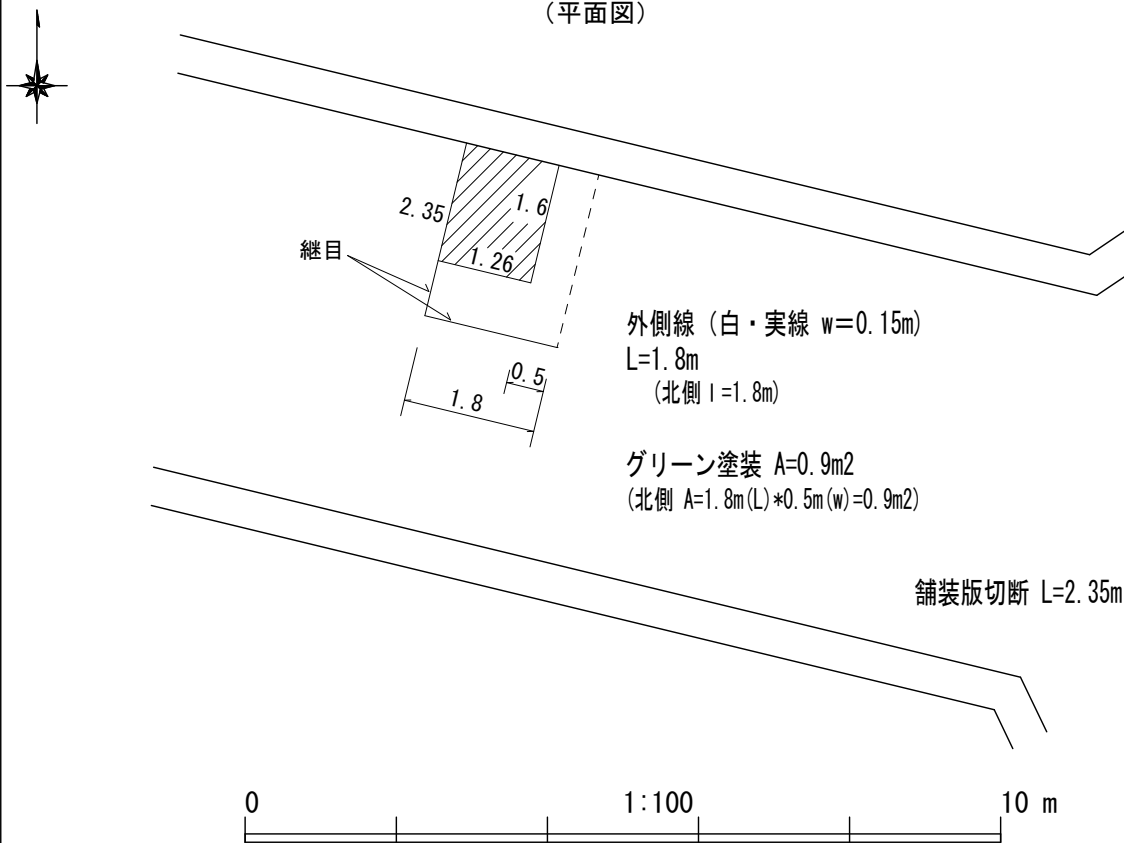


工 事 施 工 箇 所 案 内 図



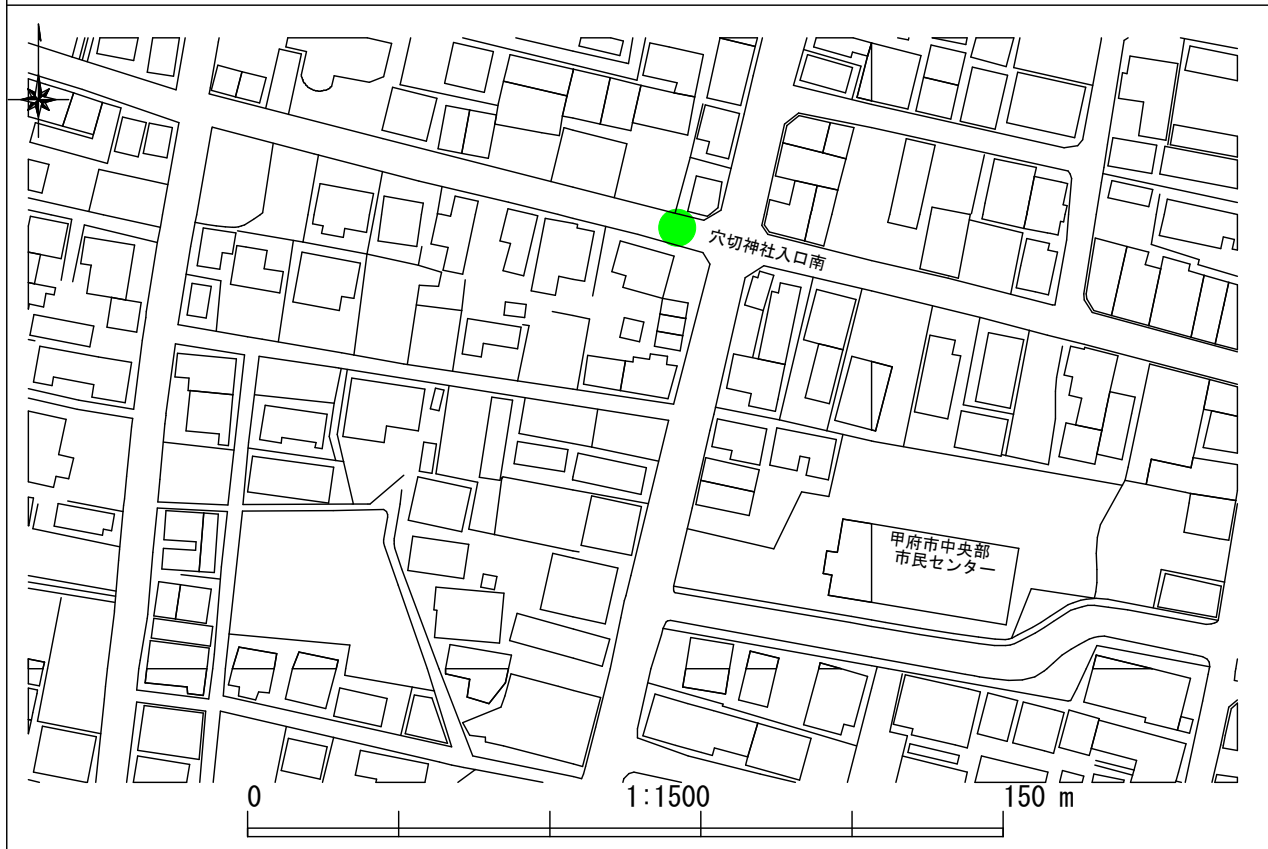
番号	施工箇所	甲府市宝2丁目 地内	舗装構造	A
1	路線名	飯田春日線	管理番号	
			道路区分	市道

(平面図)



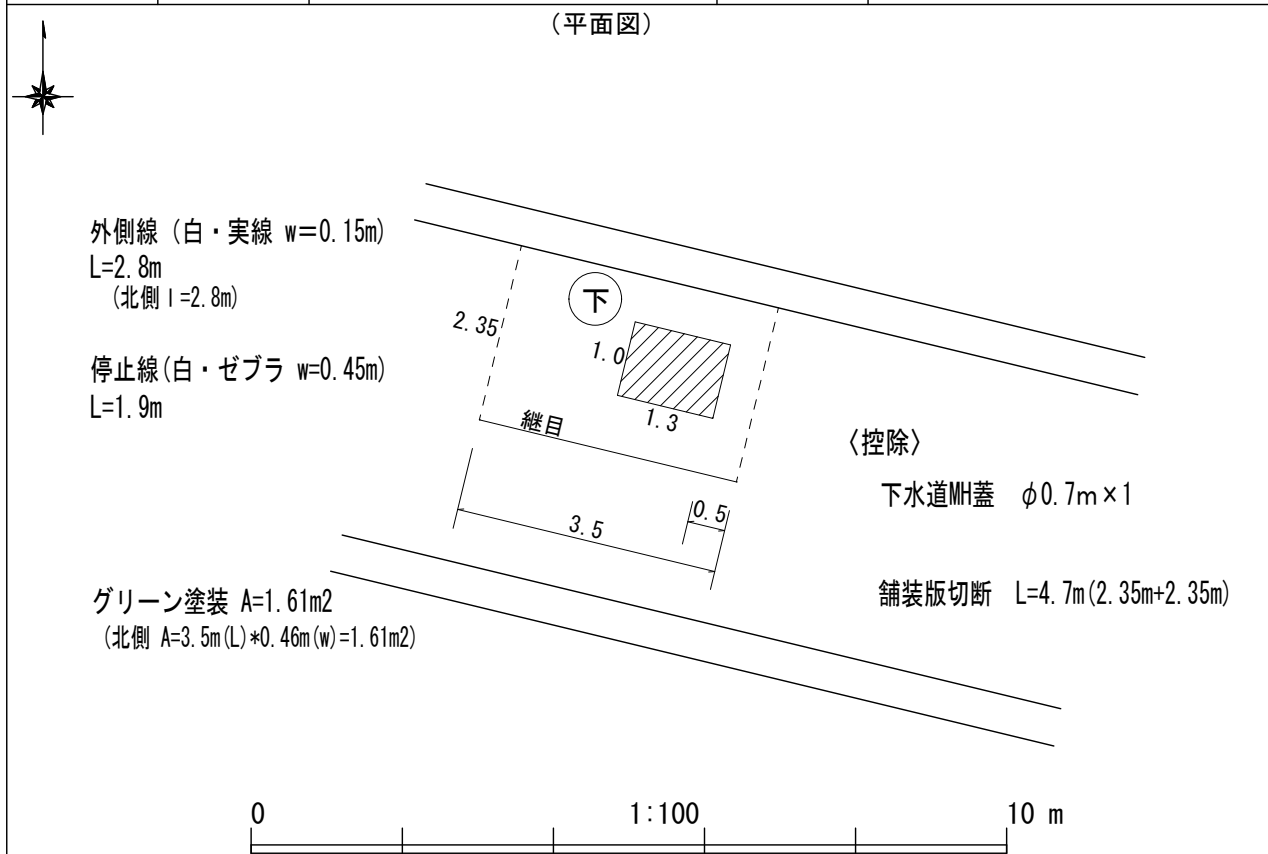
備考	
----	--

工事施工箇所案内図



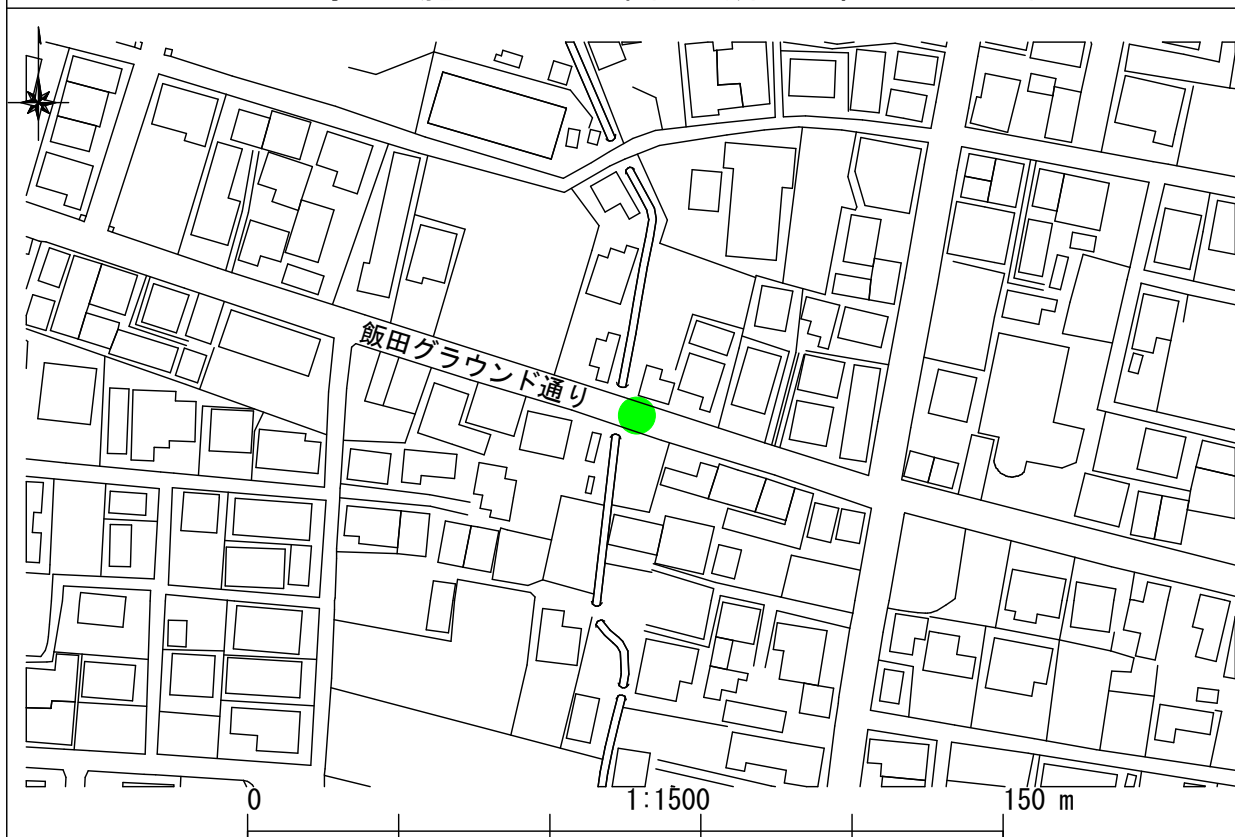
番号	施工箇所	甲府市宝2丁目 地内	舗装構造	A
2			管理番号	
	路線名	飯田春日線	道路区分	市道

(平面図)



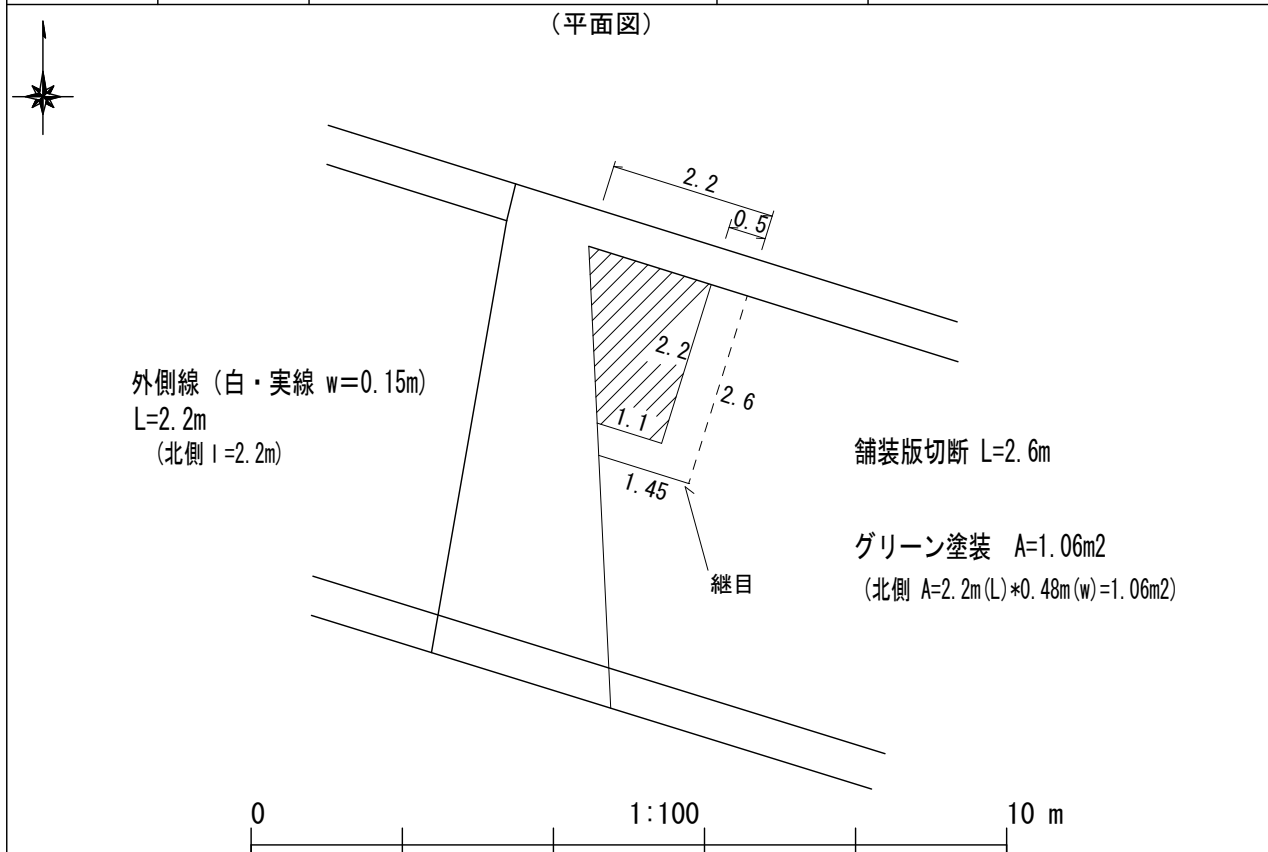
備考	
----	--

工 事 施 工 箇 所 案 内 図



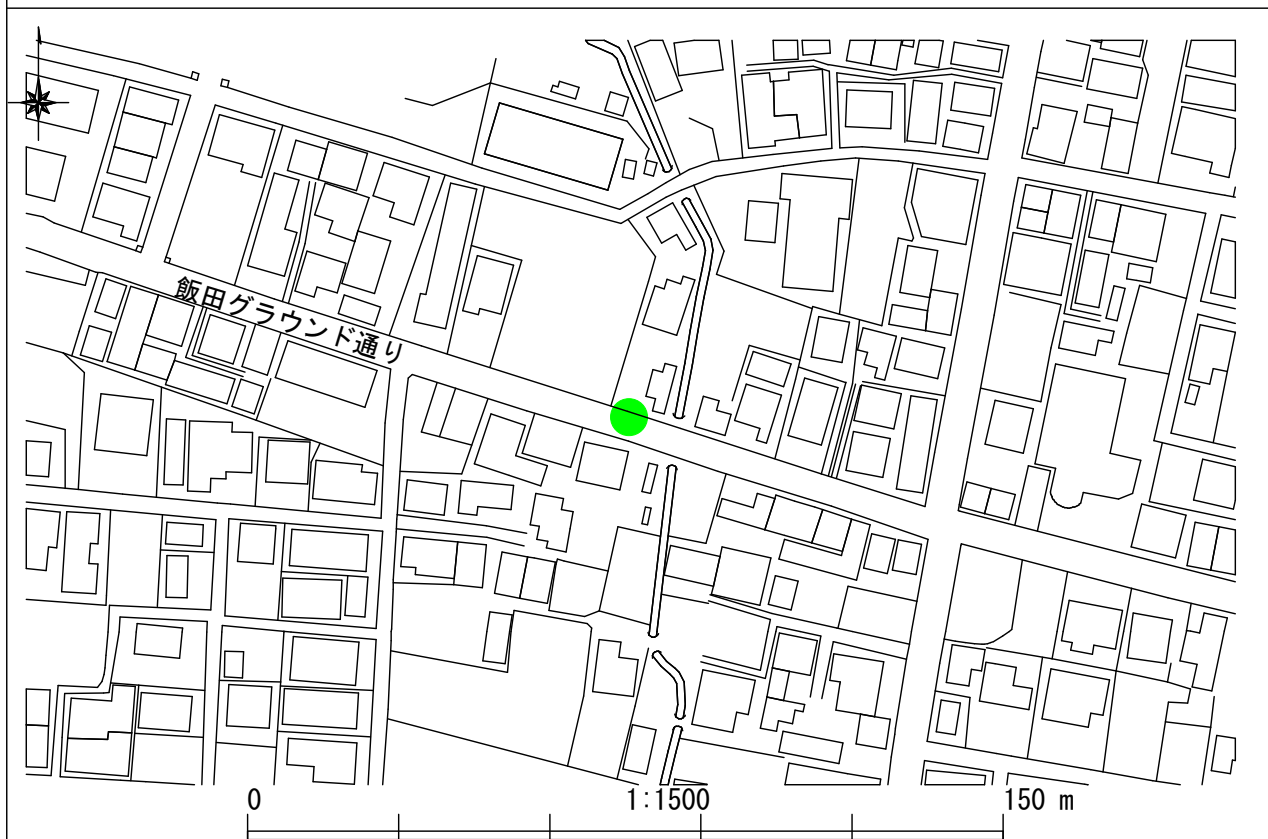
番号	施工箇所	甲府市宝2丁目 地内	舗装構造	A
3	路線名	飯田春日線	管理番号	
			道路区分	市道

(平面図)



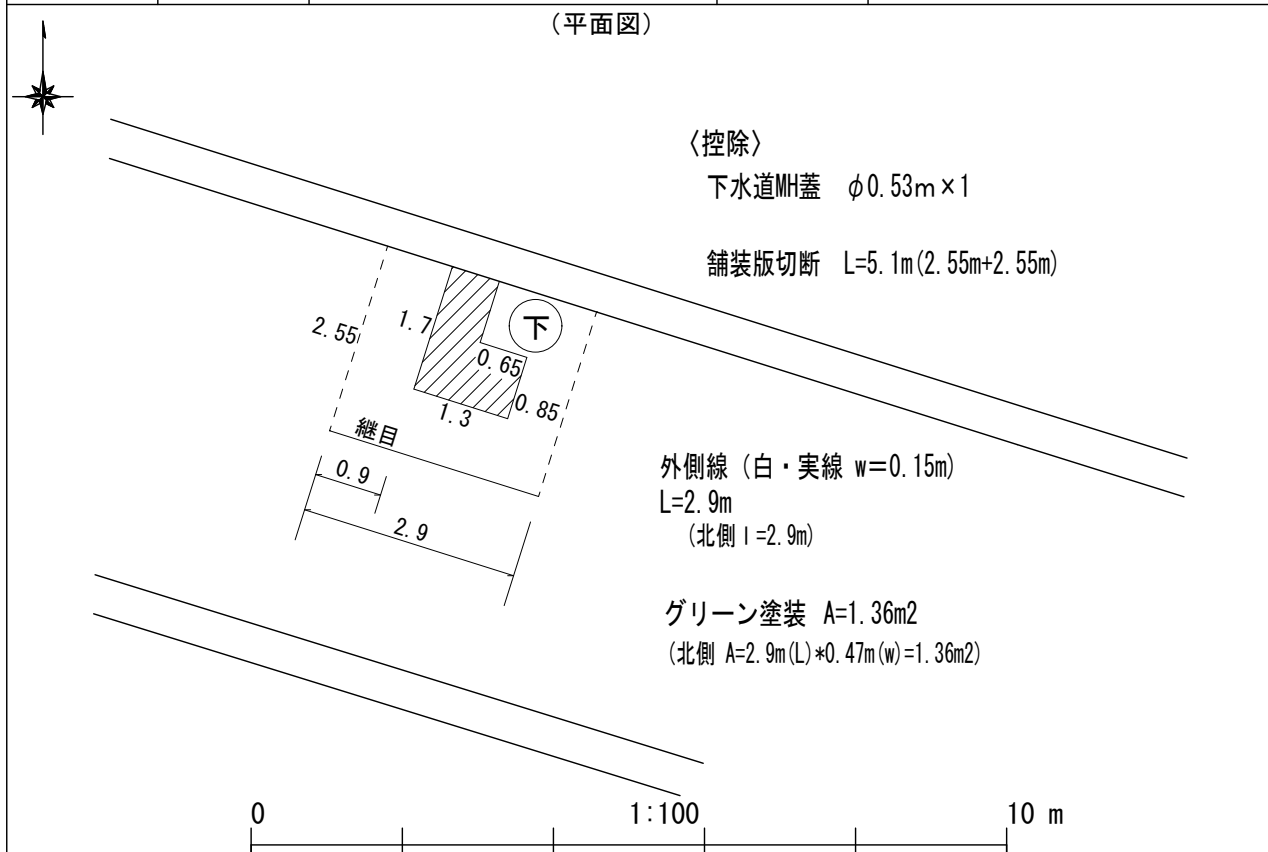
備考

工事施工箇所案内図



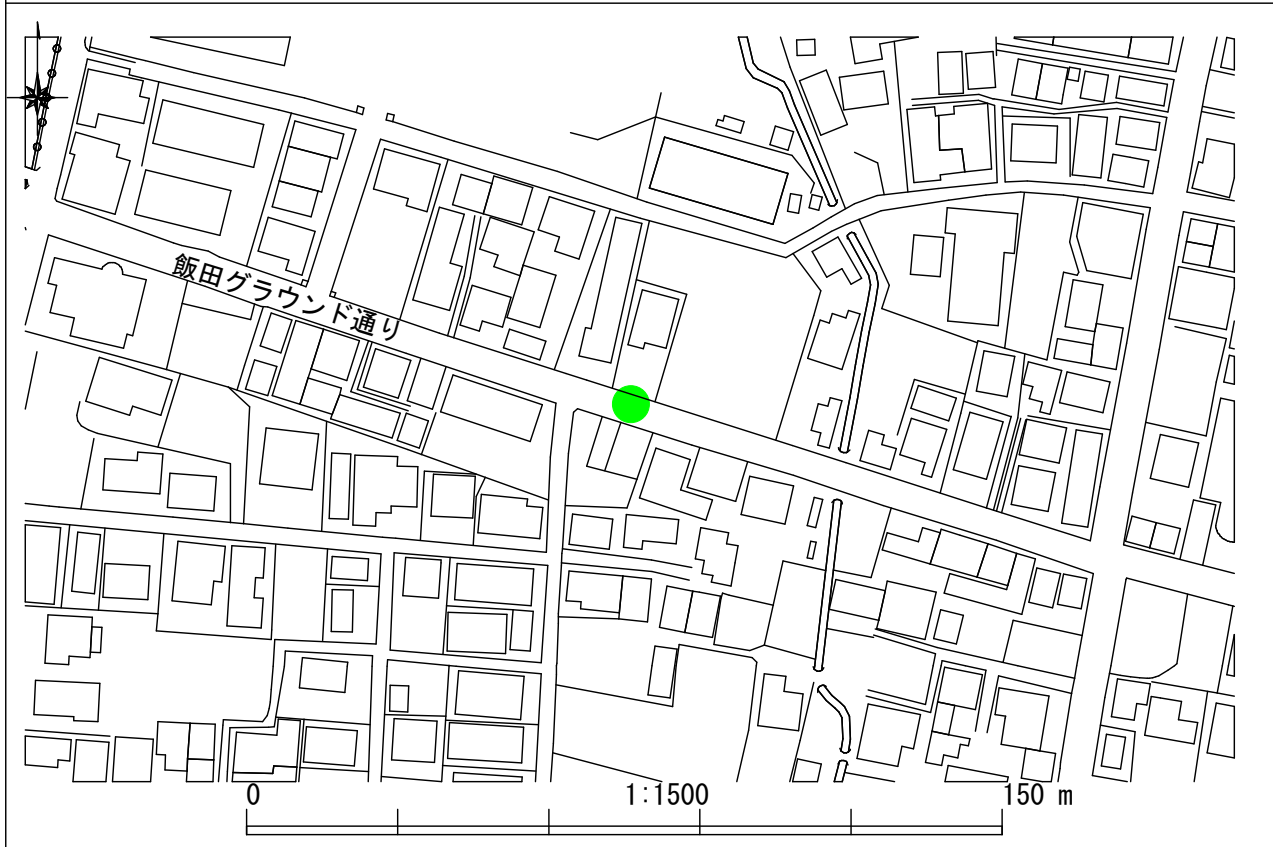
番号	施工箇所	甲府市宝2丁目 地内	舗装構造	A
4	路線名	飯田春日線	管理番号	
			道路区分	市道

(平面図)

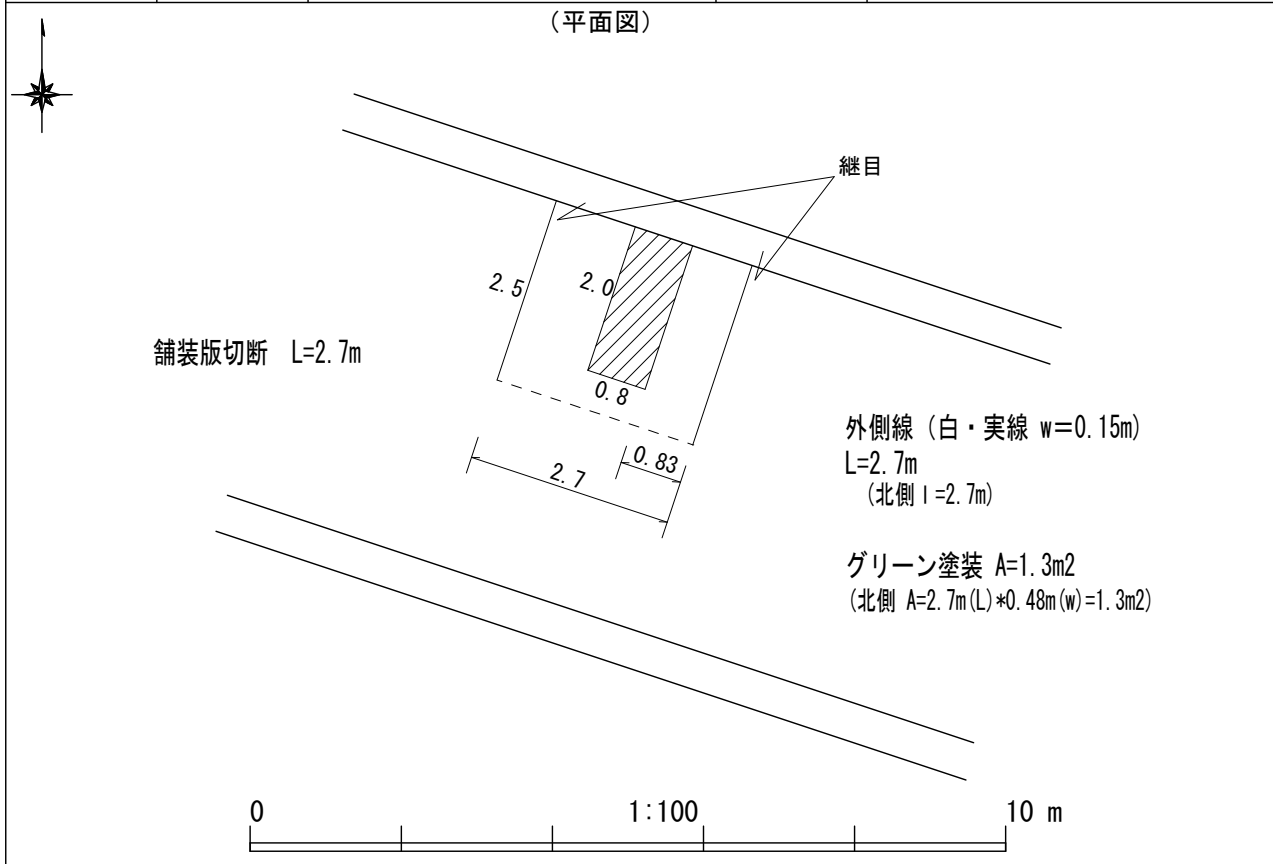


備考

工事施工箇所案内図

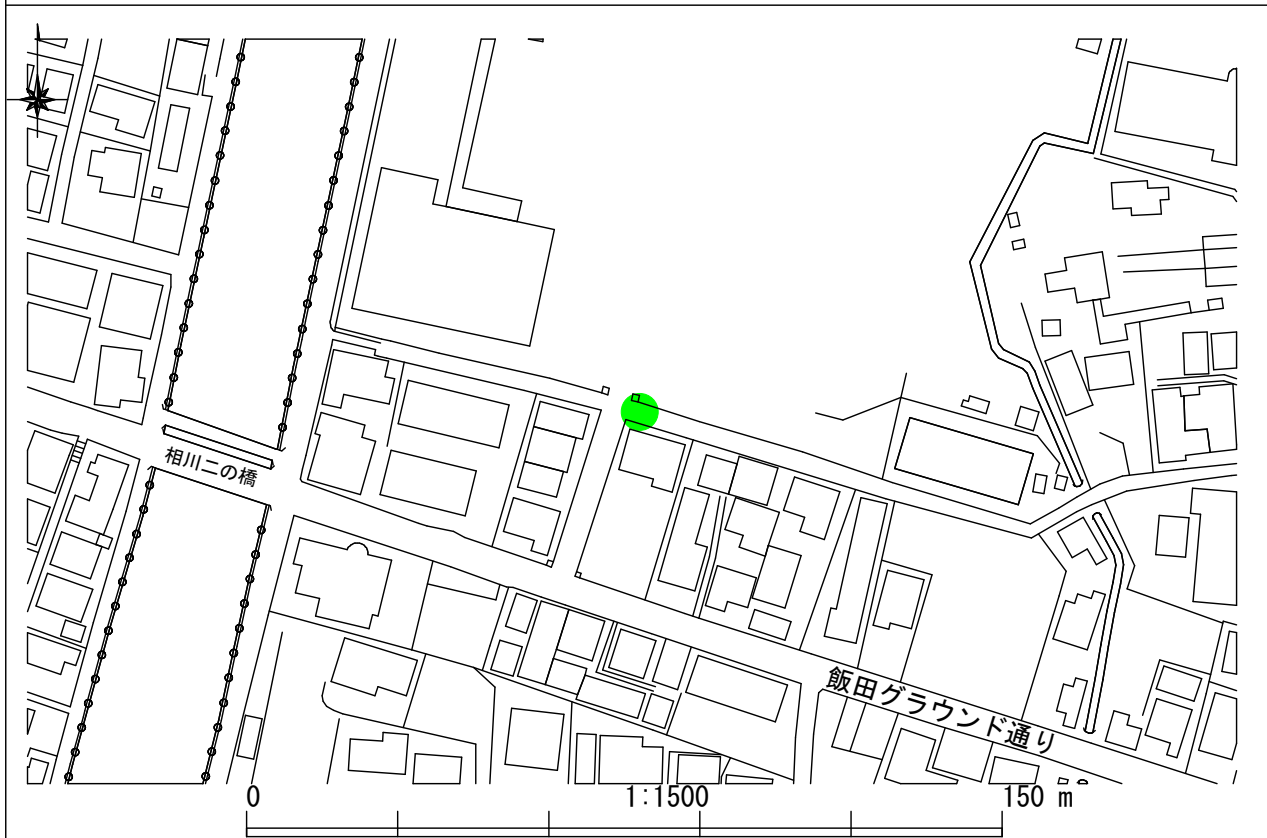


番号	施工箇所	甲府市宝2丁目 地内	舗装構造	A
5	路線名	飯田春日線	管理番号	
	道路区分	市道		



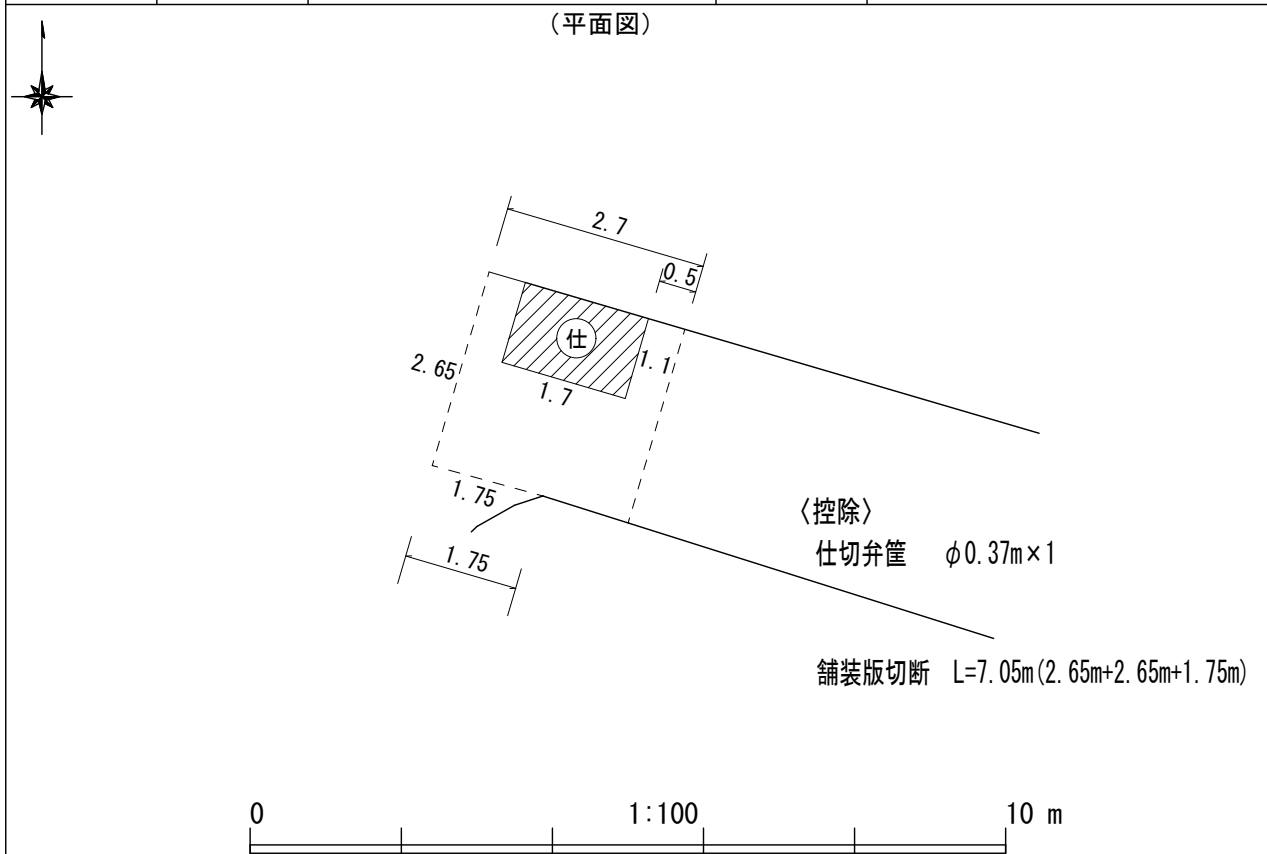
備考	
----	--

工 事 施 工 箇 所 案 内 図



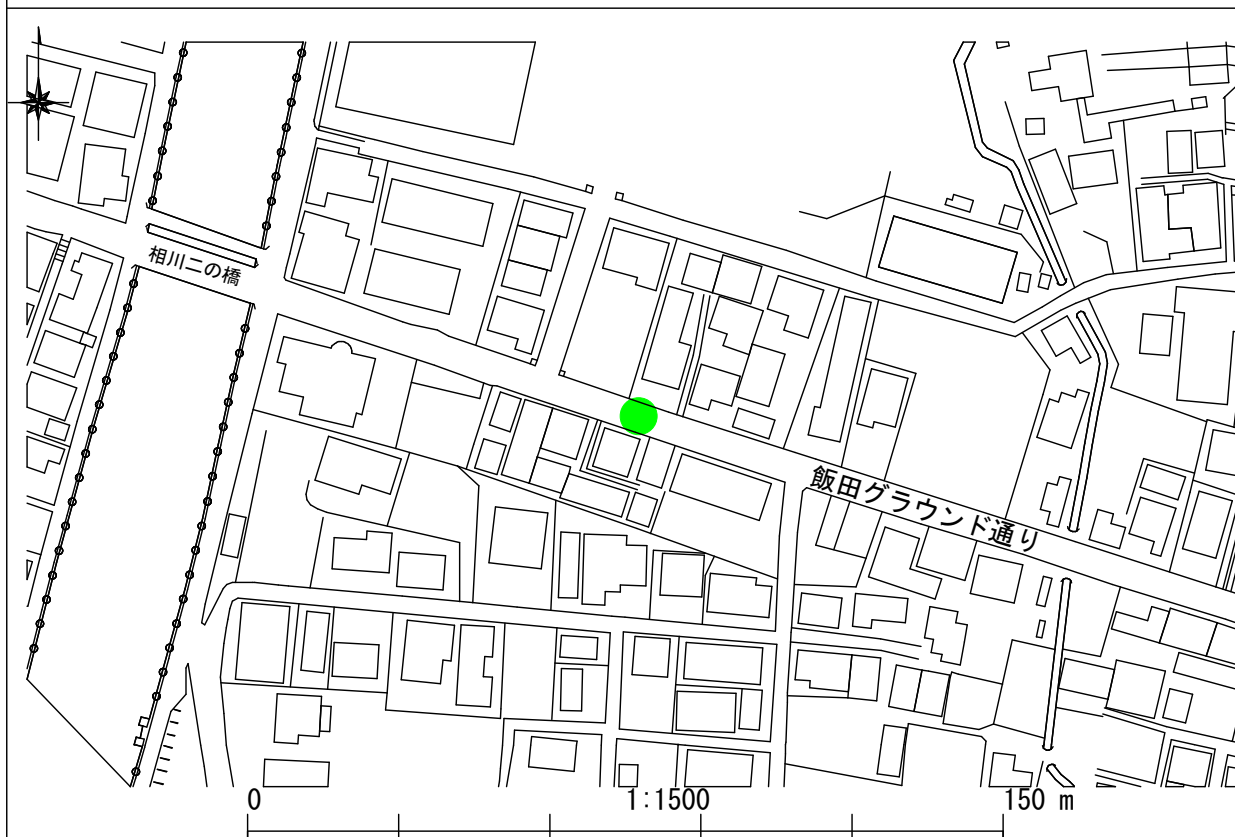
番号	施工箇所	甲府市宝2丁目 地内	舗装構造	A
6			管理番号	
	路線名	穴切(3)線	道路区分	市道

(平面図)



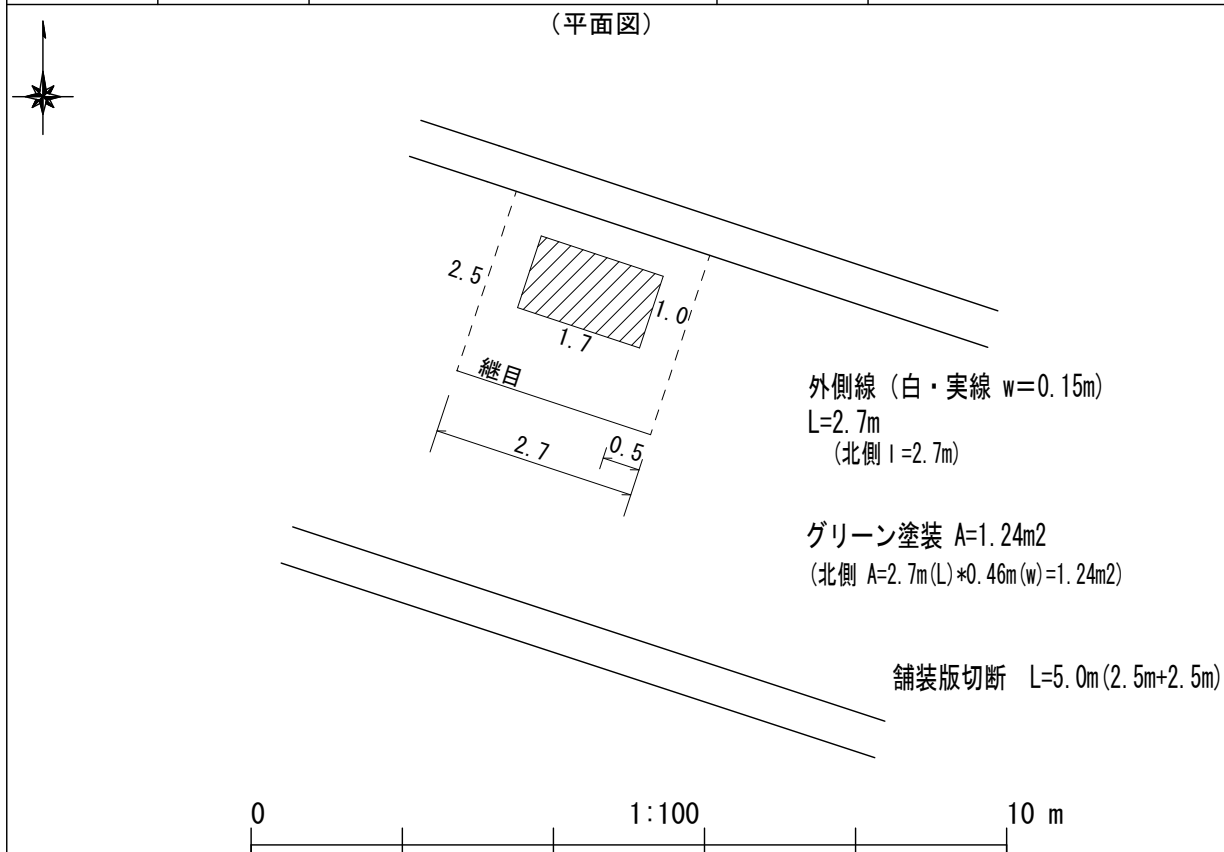
備考

工 事 施 工 箇 所 案 内 図



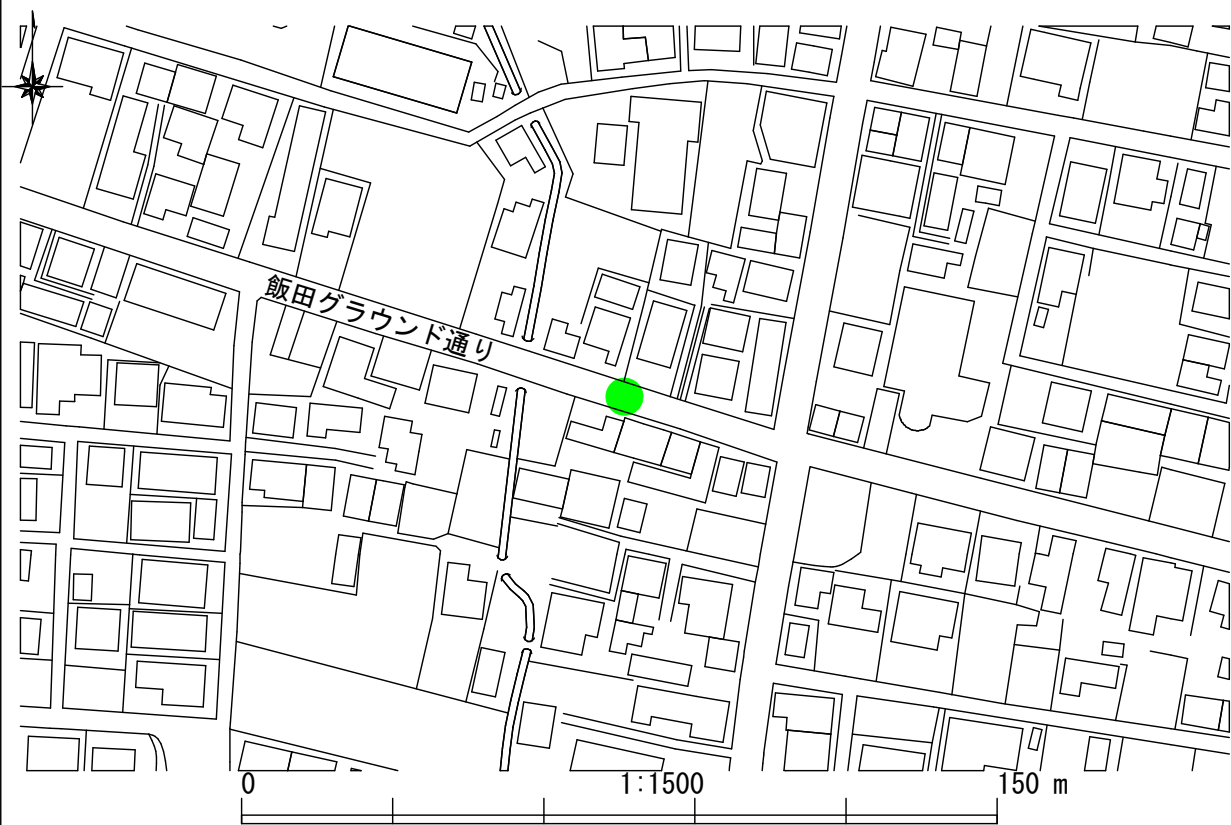
番号	施工箇所	甲府市宝2丁目 地内	舗装構造	A
7	路線名	飯田春日線	管理番号	
			道路区分	市道

(平面図)



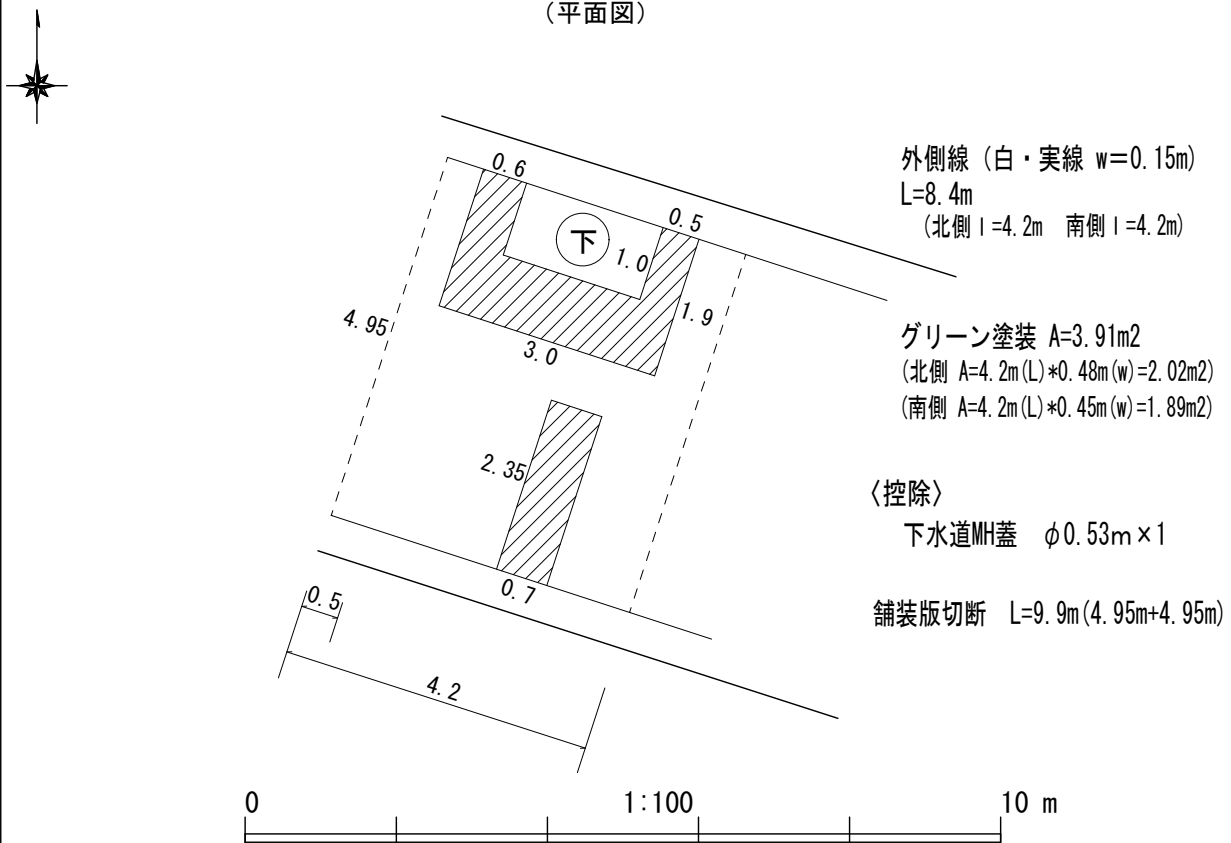
備考

工 事 施 工 箇 所 案 内 図



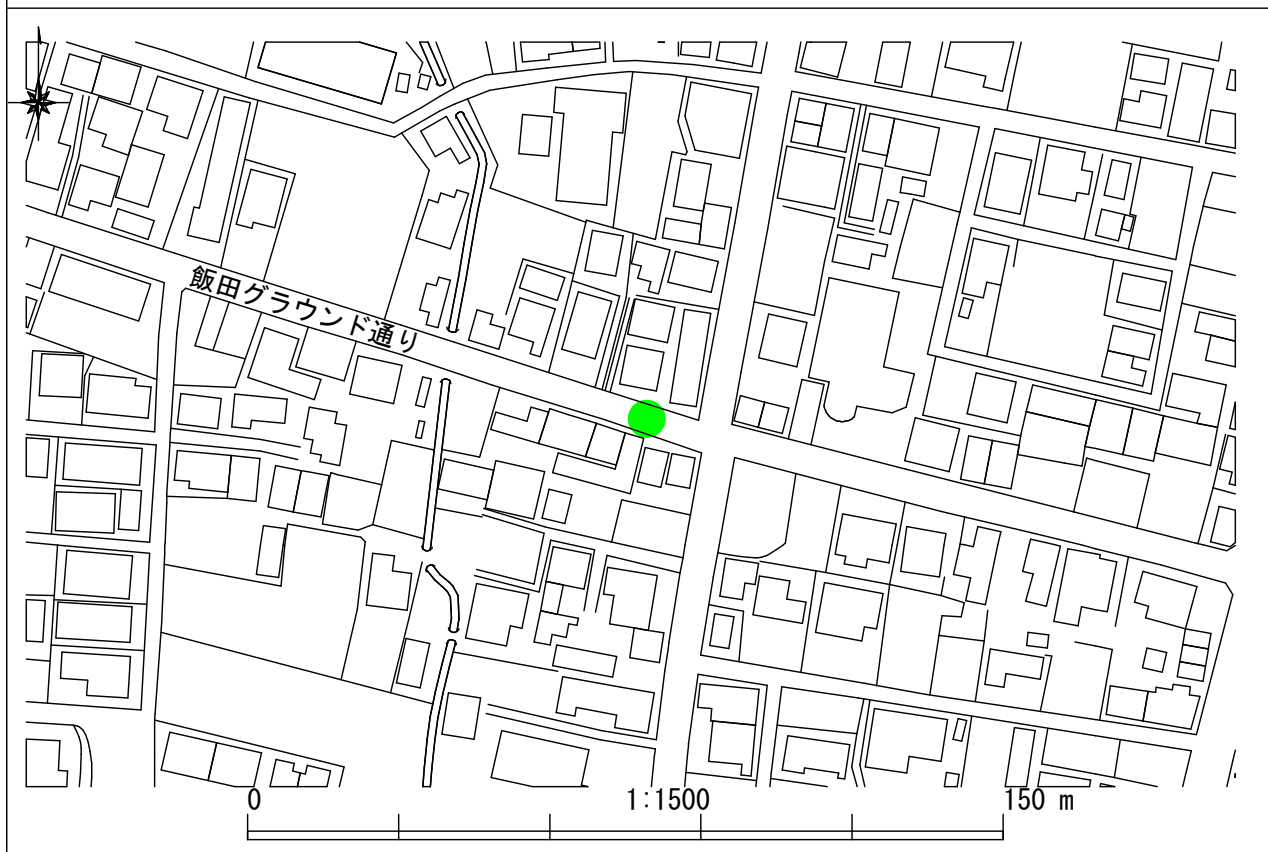
番号	施工箇所	甲府市宝2丁目 地内	舗装構造	A
8	路線名	飯田春日線	管理番号	
			道路区分	市道

(平面図)



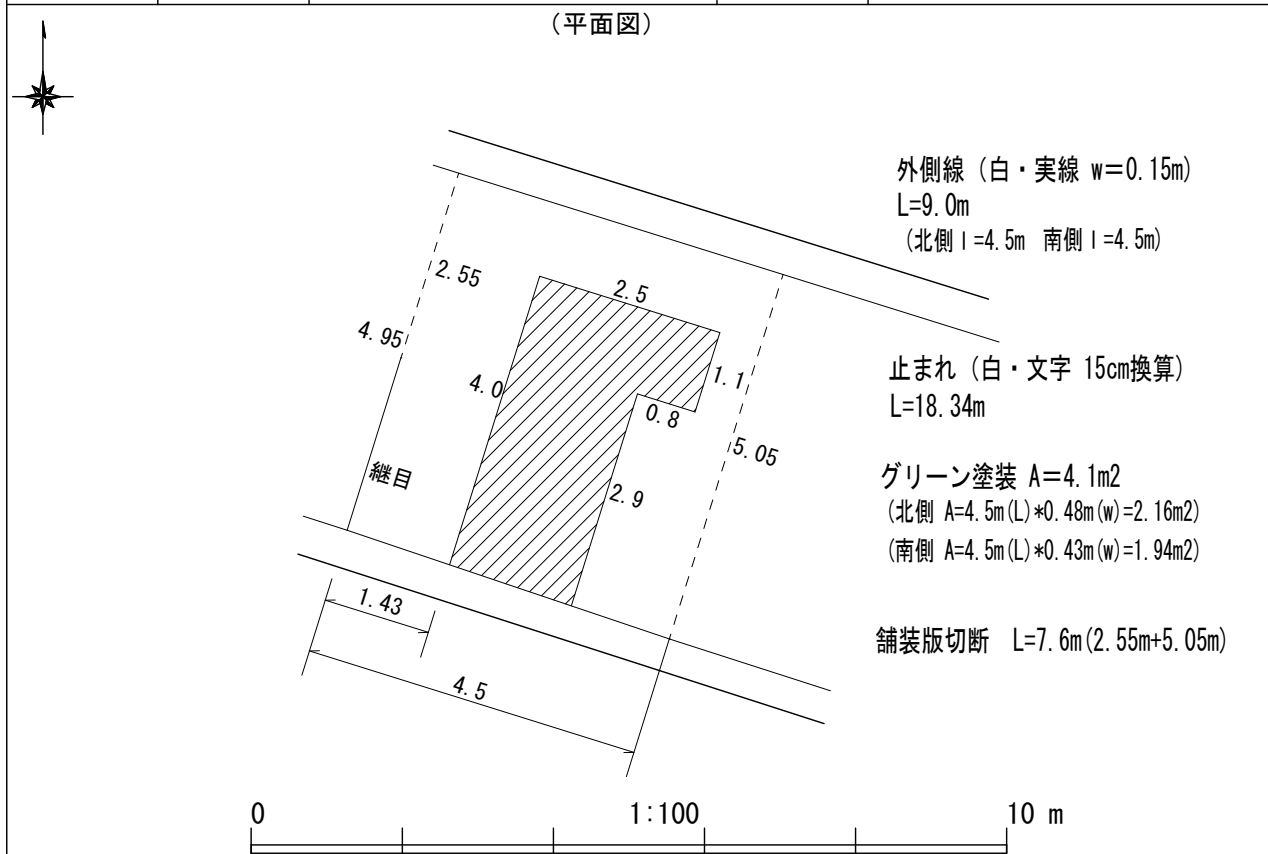
備考	
----	--

工事施工箇所案内図



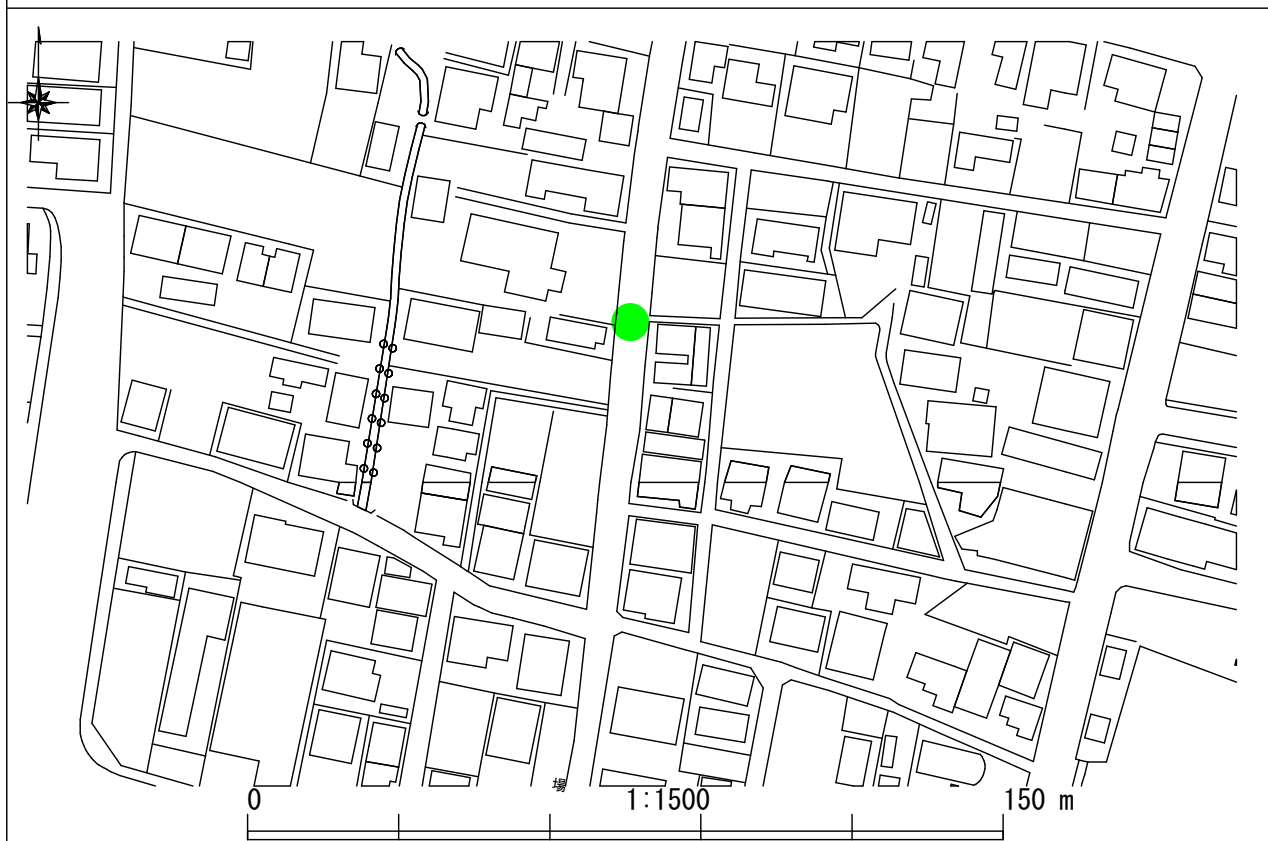
番号	施工箇所	甲府市宝2丁目 地内	舗装構造	A
9			管理番号	
	路線名	飯田春日線	道路区分	市道

(平面図)



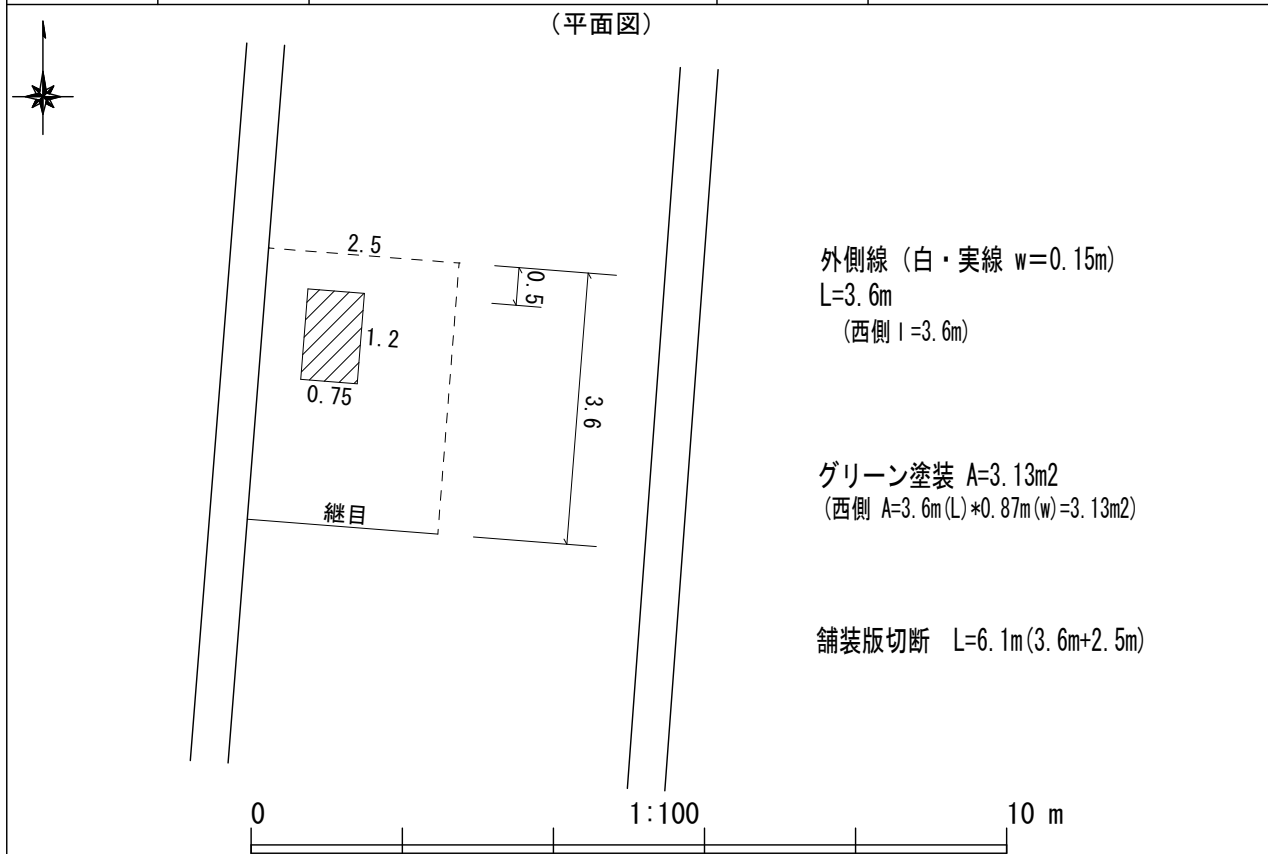
備考	
----	--

工事施工箇所案内図



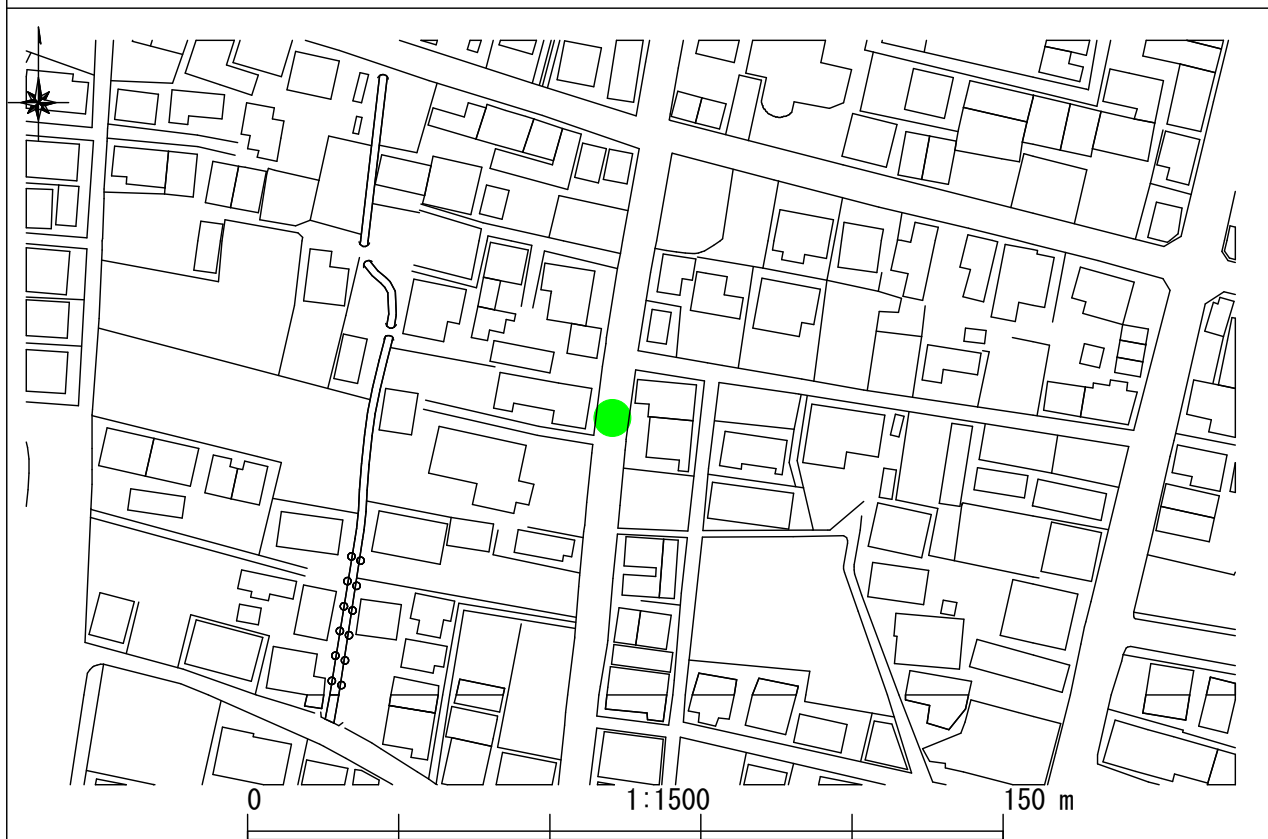
番号	施工箇所	甲府市宝2丁目 地内	舗装構造	A
10			管理番号	
	路線名	甲府二高西通り線	道路区分	市道

(平面図)



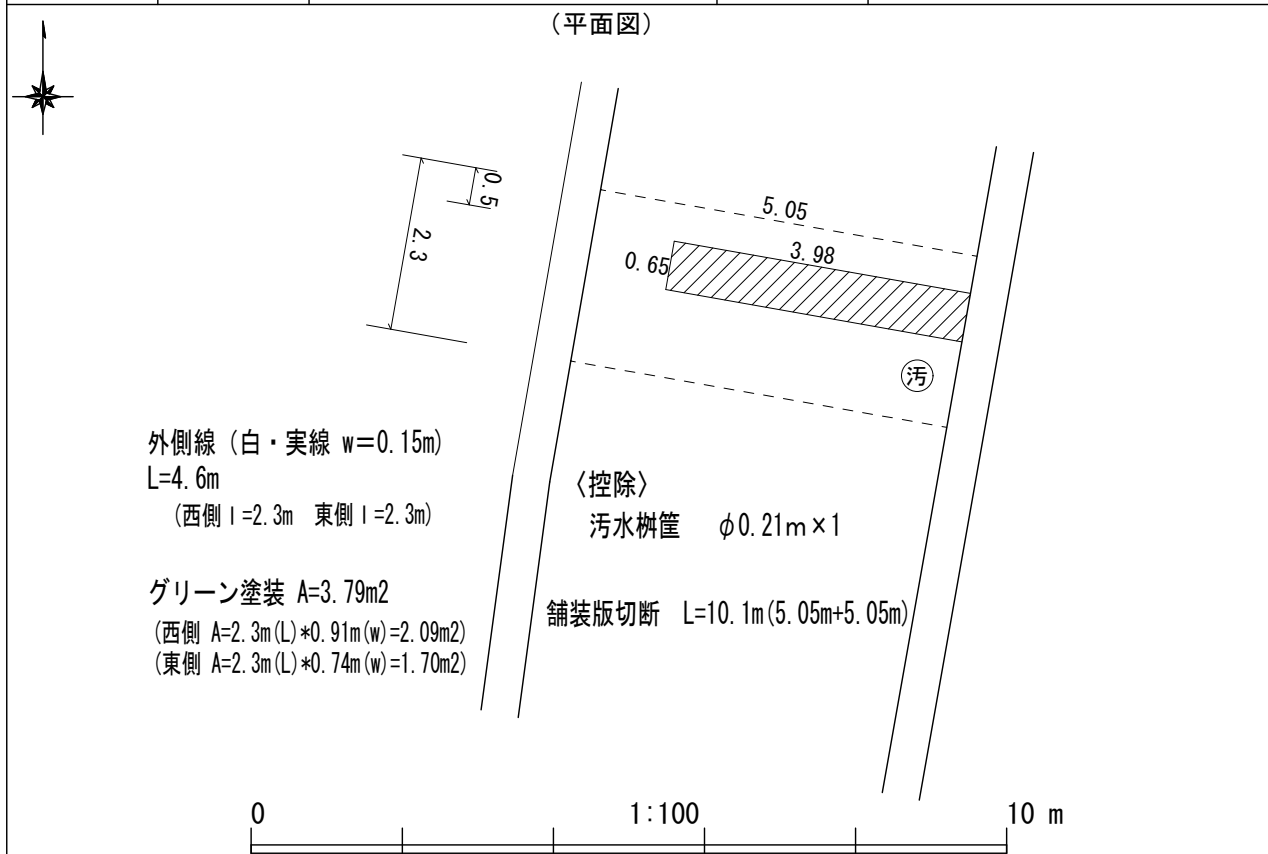
備考

工事施工箇所案内図



番号	施工箇所	甲府市宝2丁目 地内	舗装構造	A
11			管理番号	
	路線名	甲府二高西通り線	道路区分	市道

(平面図)



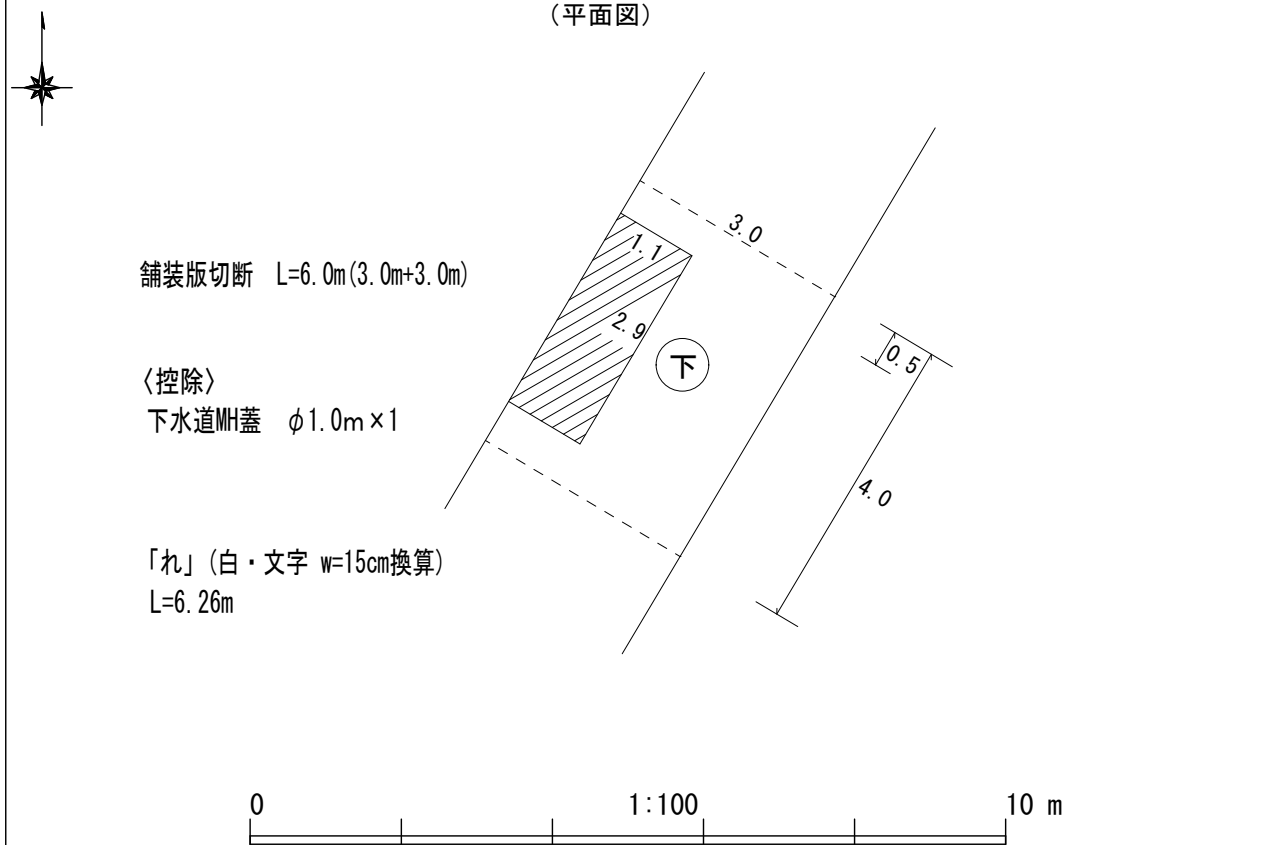
備考

工事施工箇所案内図



番号	施工箇所	甲府市相生1丁目 地内	舗装構造	A
12	路線名	相生2号線	管理番号	
			道路区分	市道

(平面図)



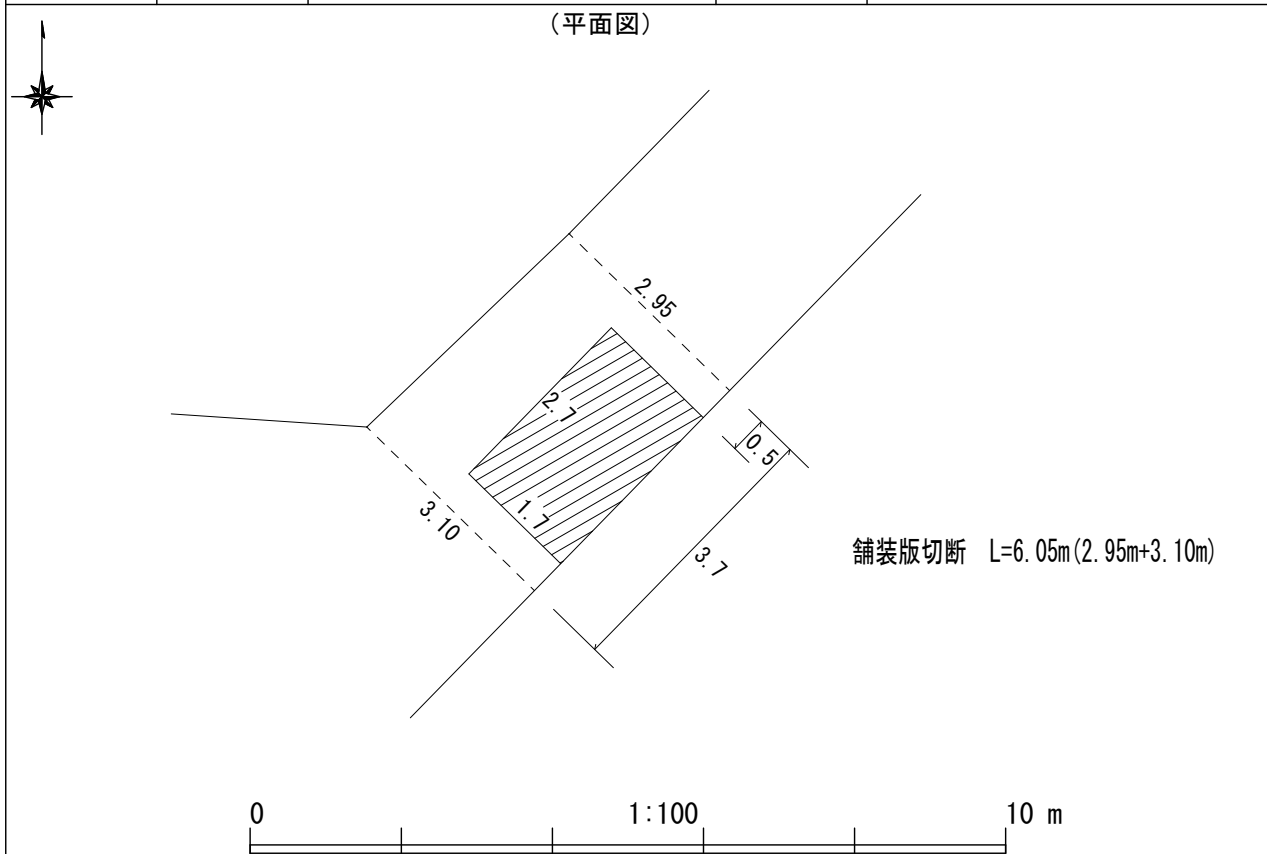
備考

工事施工箇所案内図



番号	施工箇所	甲府市相生1丁目 地内	舗装構造	A
13	路線名	相生3号線	管理番号	
			道路区分	市道

(平面図)

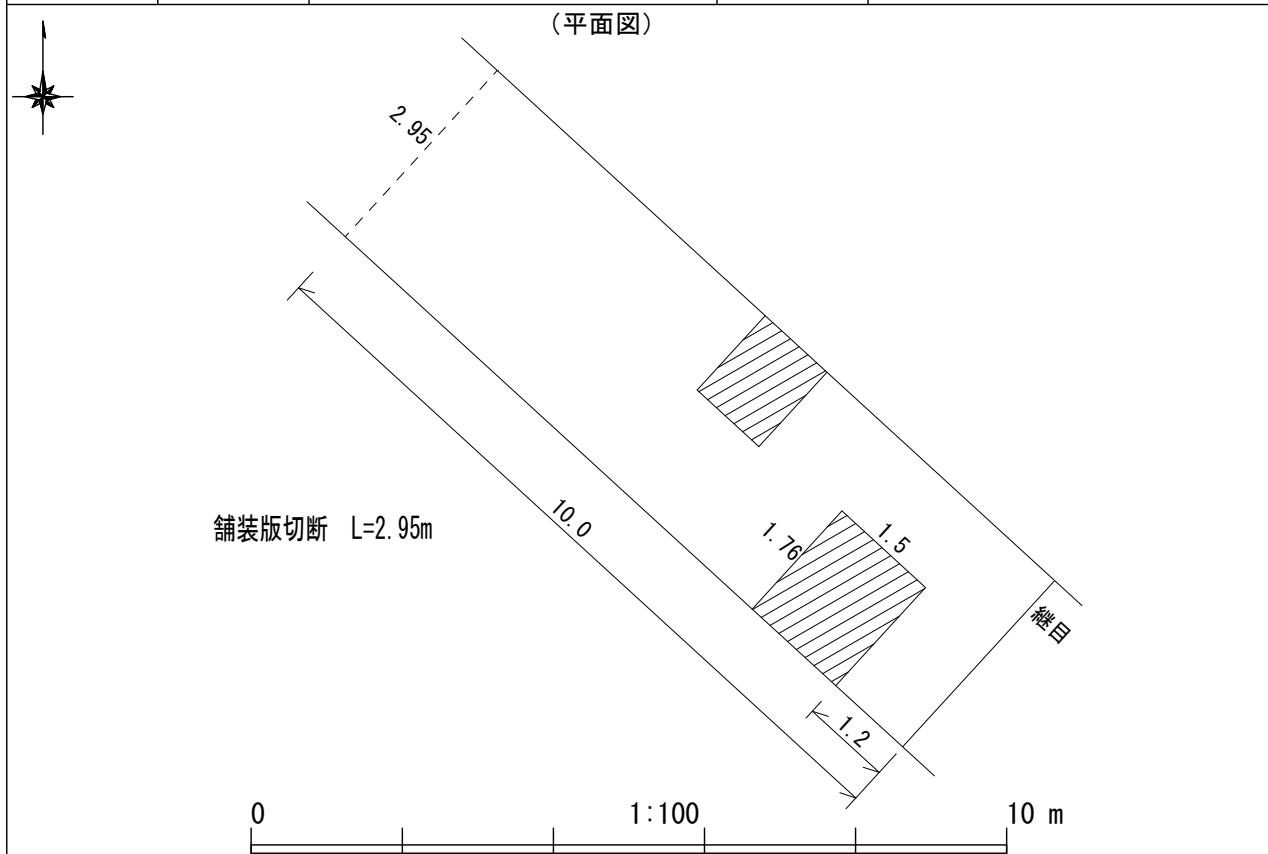


備考

工事施工箇所案内図

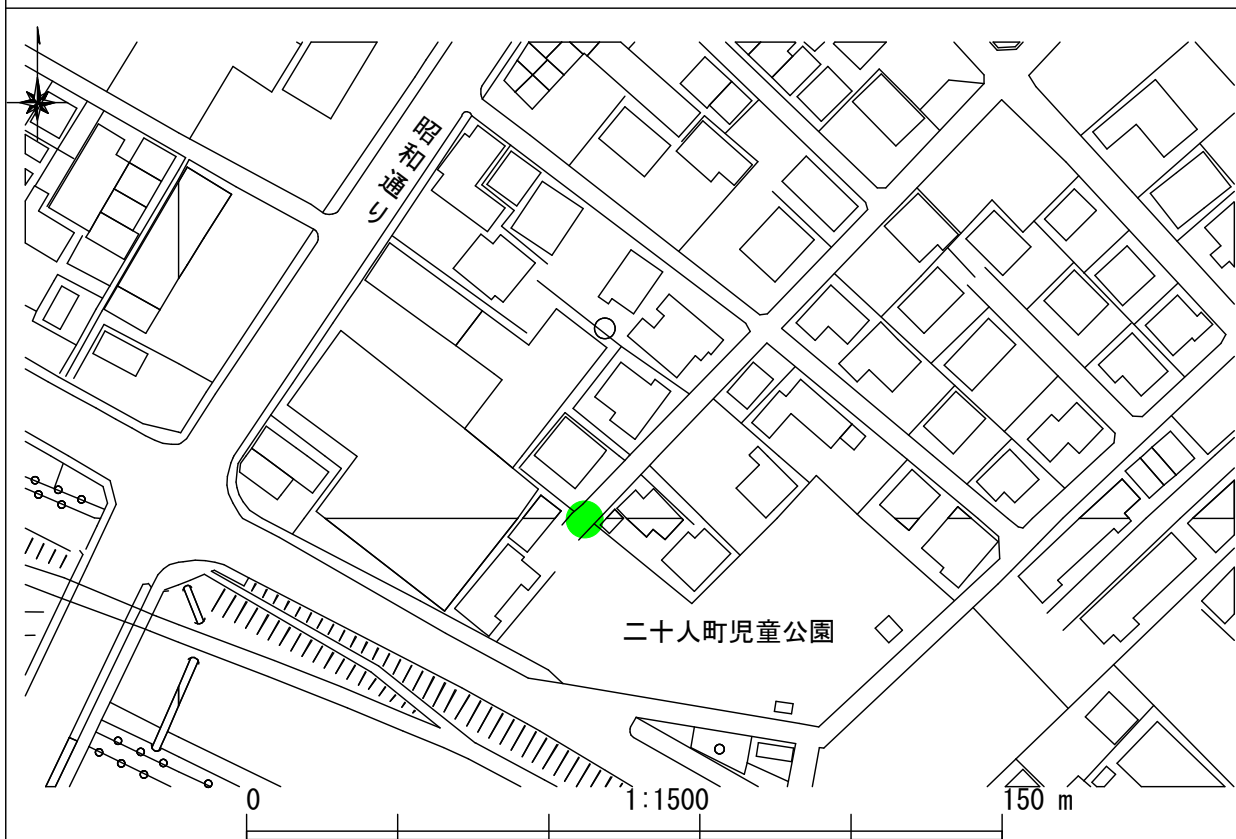


番号	施工箇所	甲府市相生1丁目 地内	舗装構造	A
14			管理番号	
	路線名	相生12号線	道路区分	市道

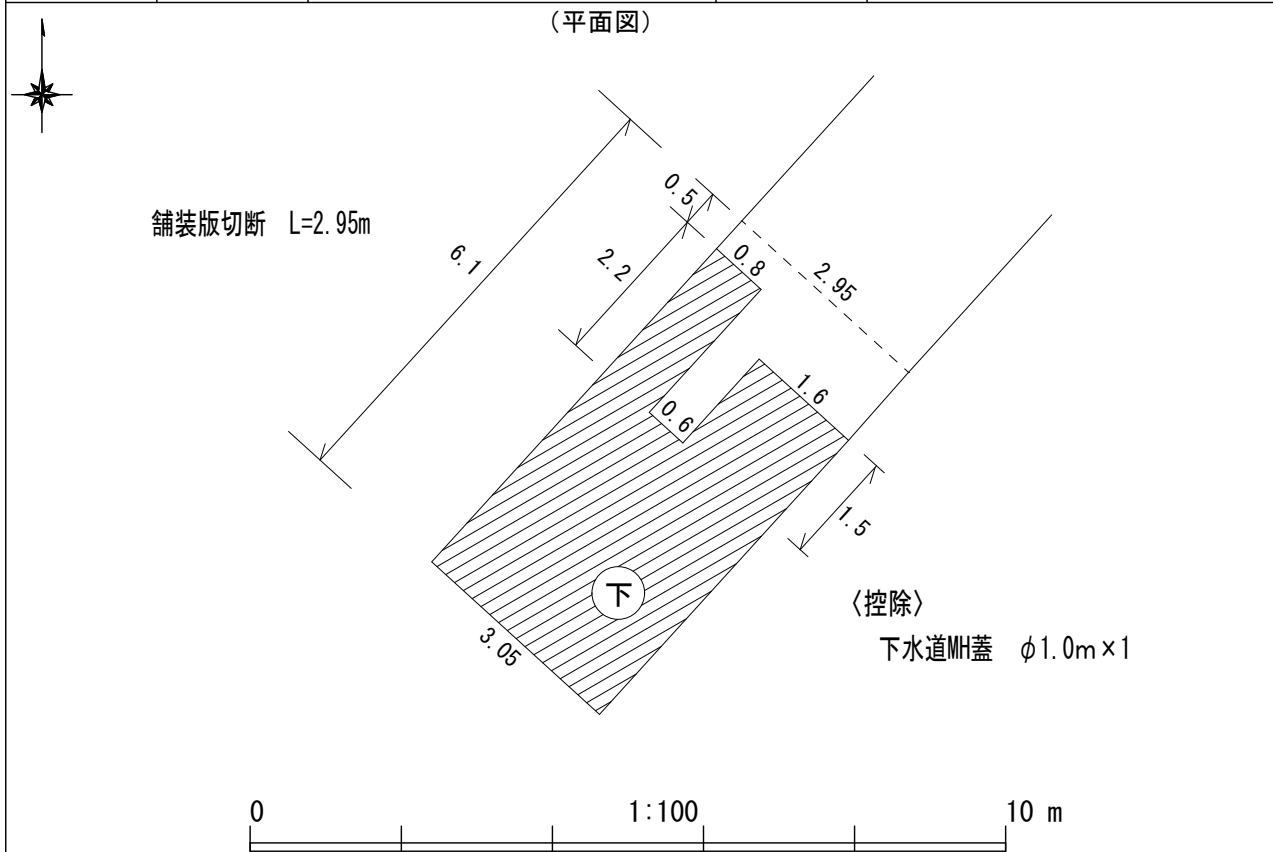


備考	
----	--

工事施工箇所案内図

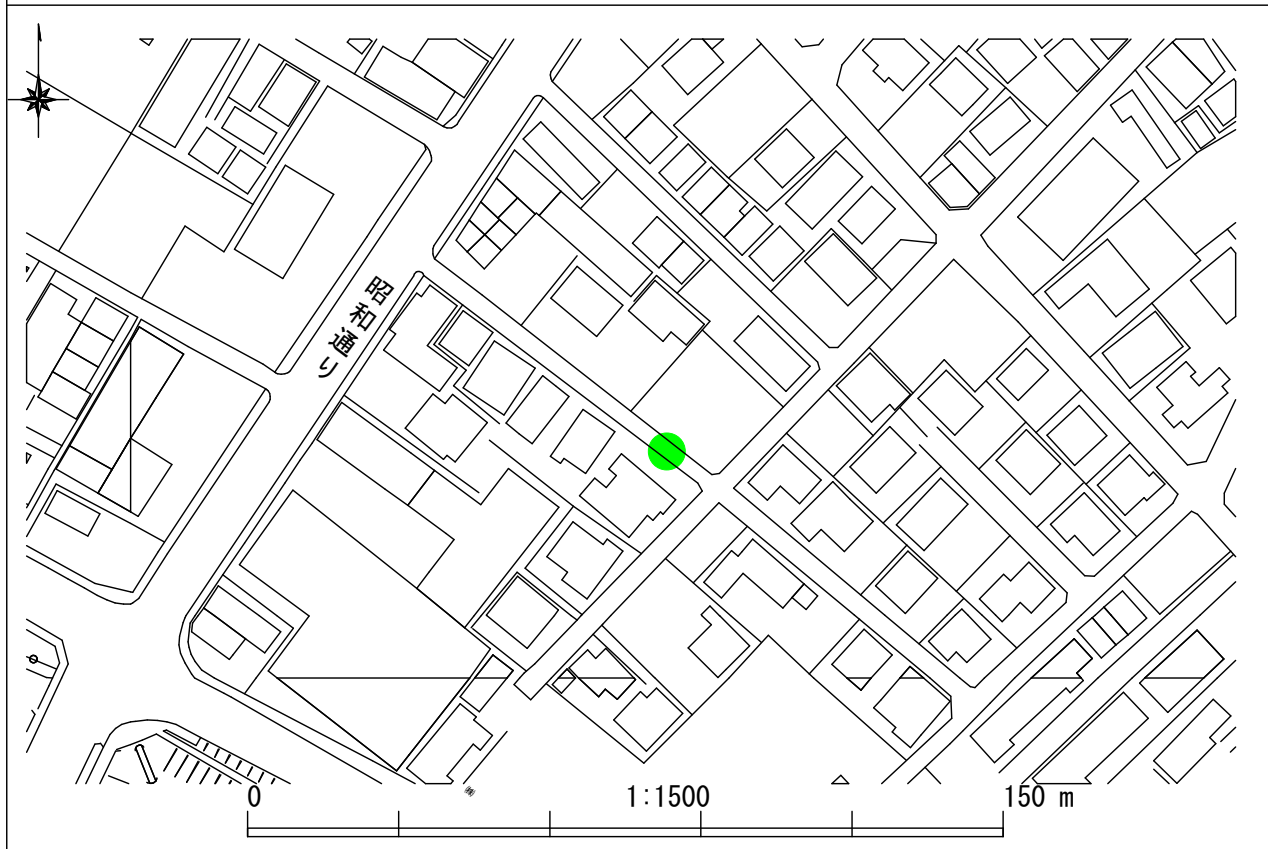


番号	施工箇所	甲府市相生1丁目 地内	舗装構造	A
15	路線名	相生3号線	管理番号	
			道路区分	市道



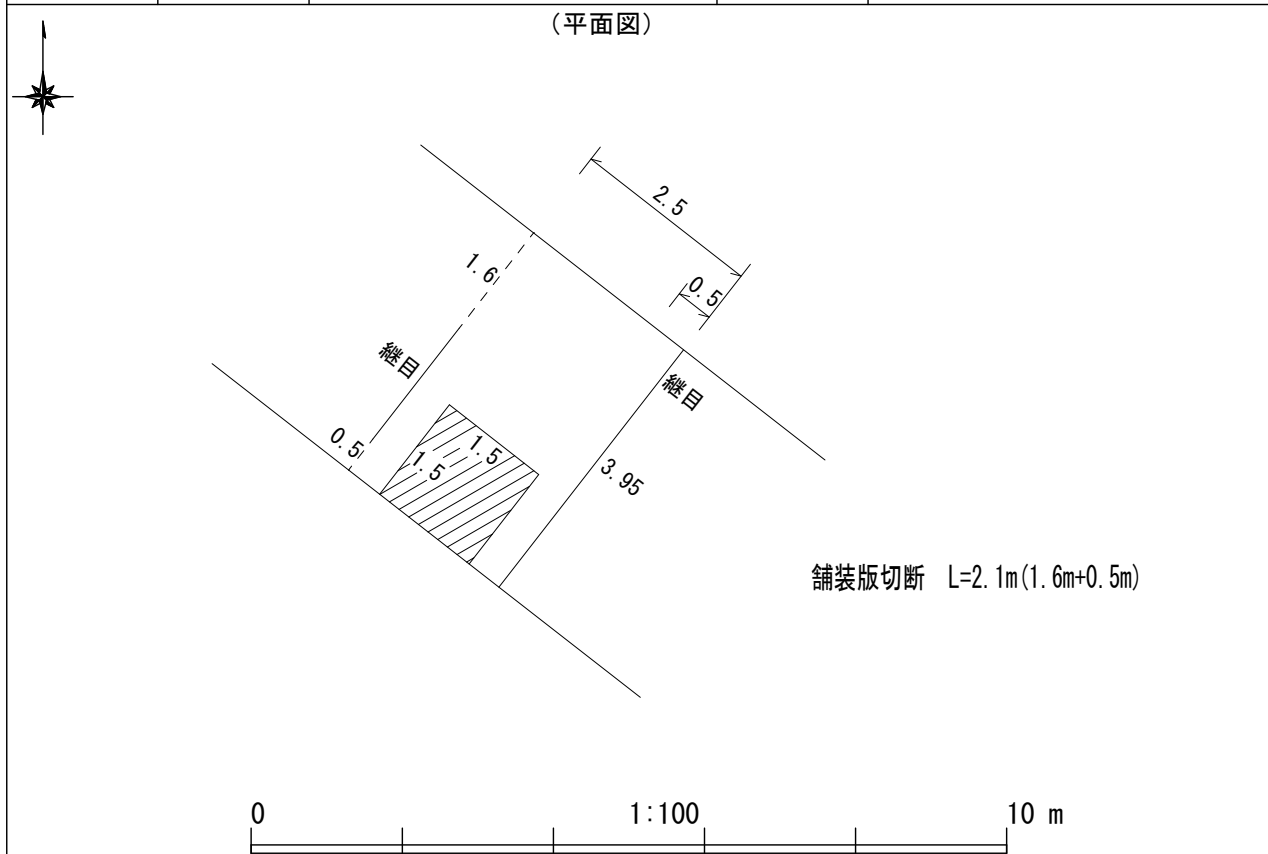
備考	
----	--

工事施工箇所案内図



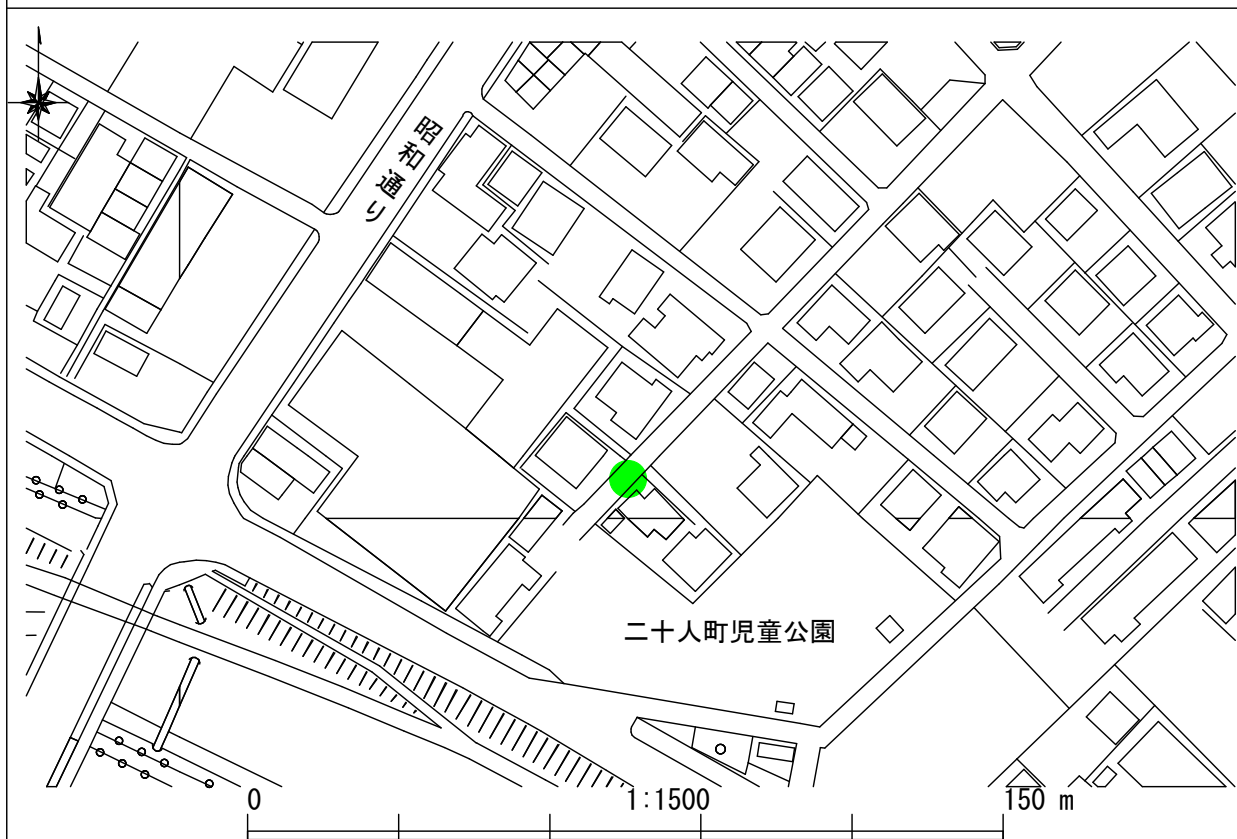
番号	施工箇所	甲府市相生1丁目 地内	舗装構造	A
16	路線名	相生13号線	管理番号	
			道路区分	市道

(平面図)



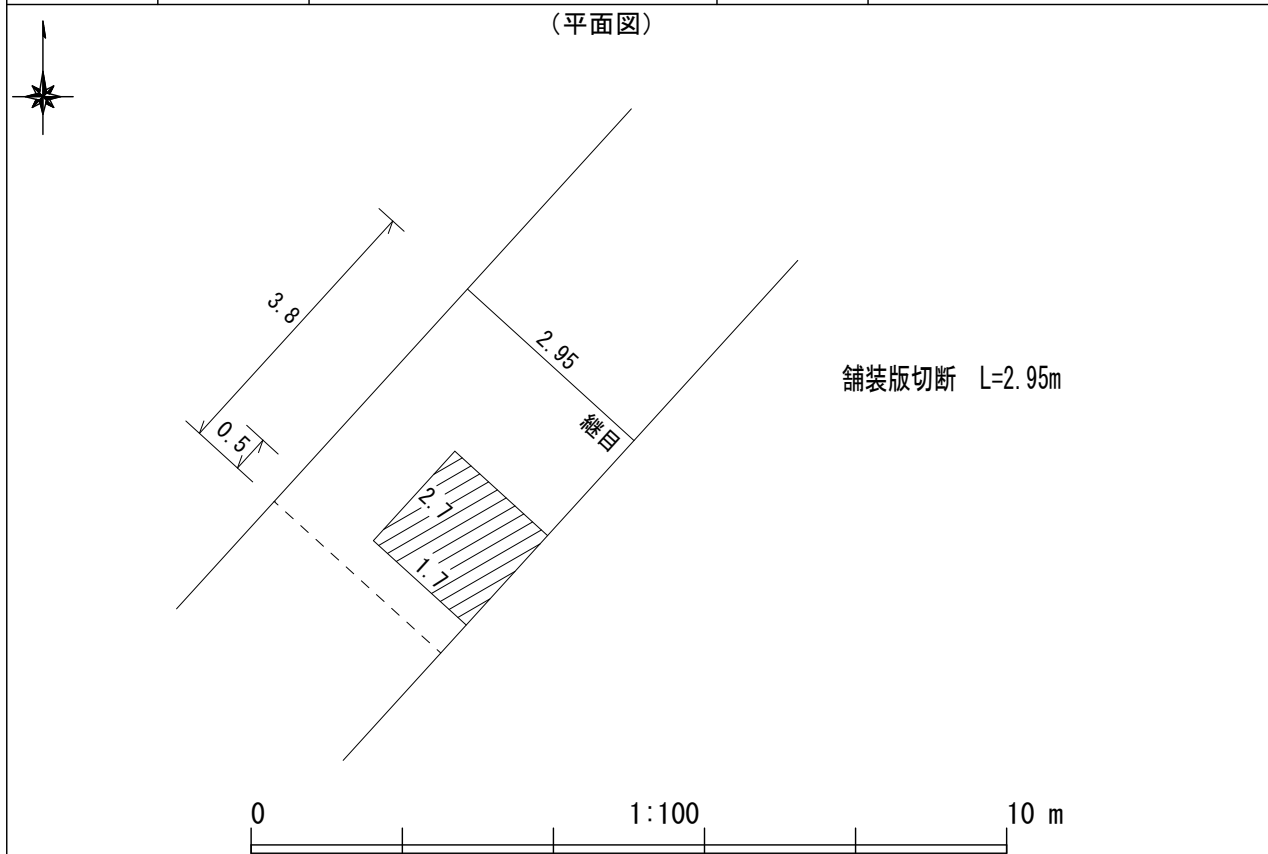
備考

工事施工箇所案内図



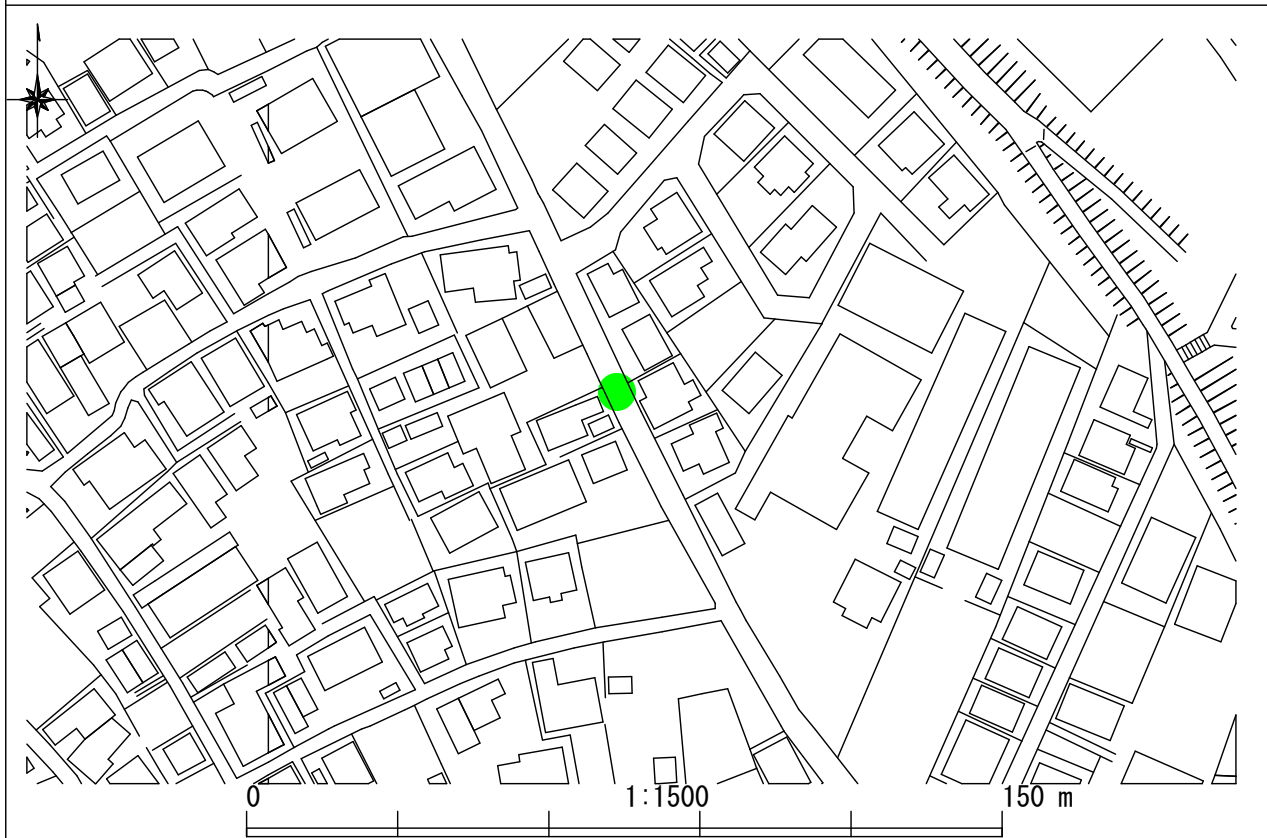
番号	施工箇所	甲府市相生1丁目 地内	舗装構造	A
17			管理番号	
	路線名	相生3号線	道路区分	市道

(平面図)



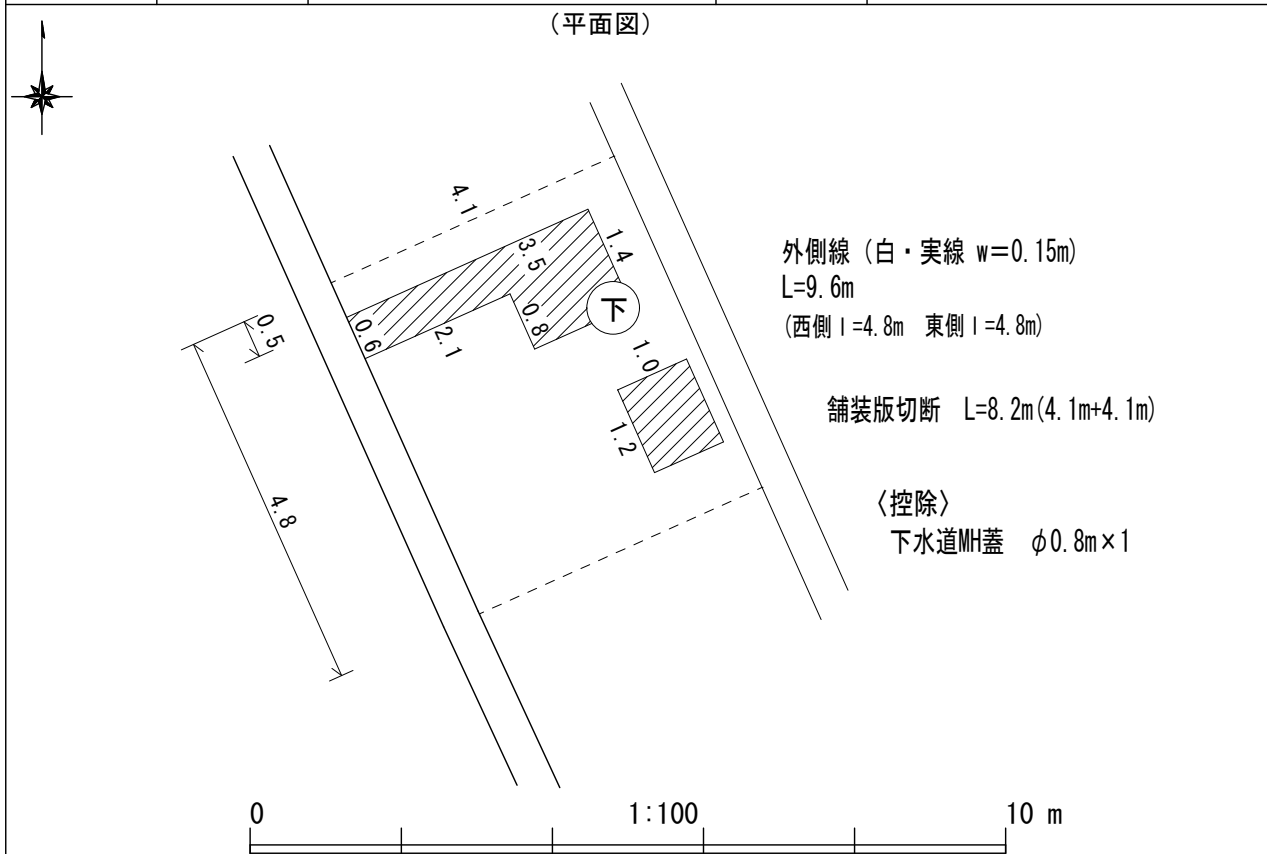
備考	
----	--

工事施工箇所案内図



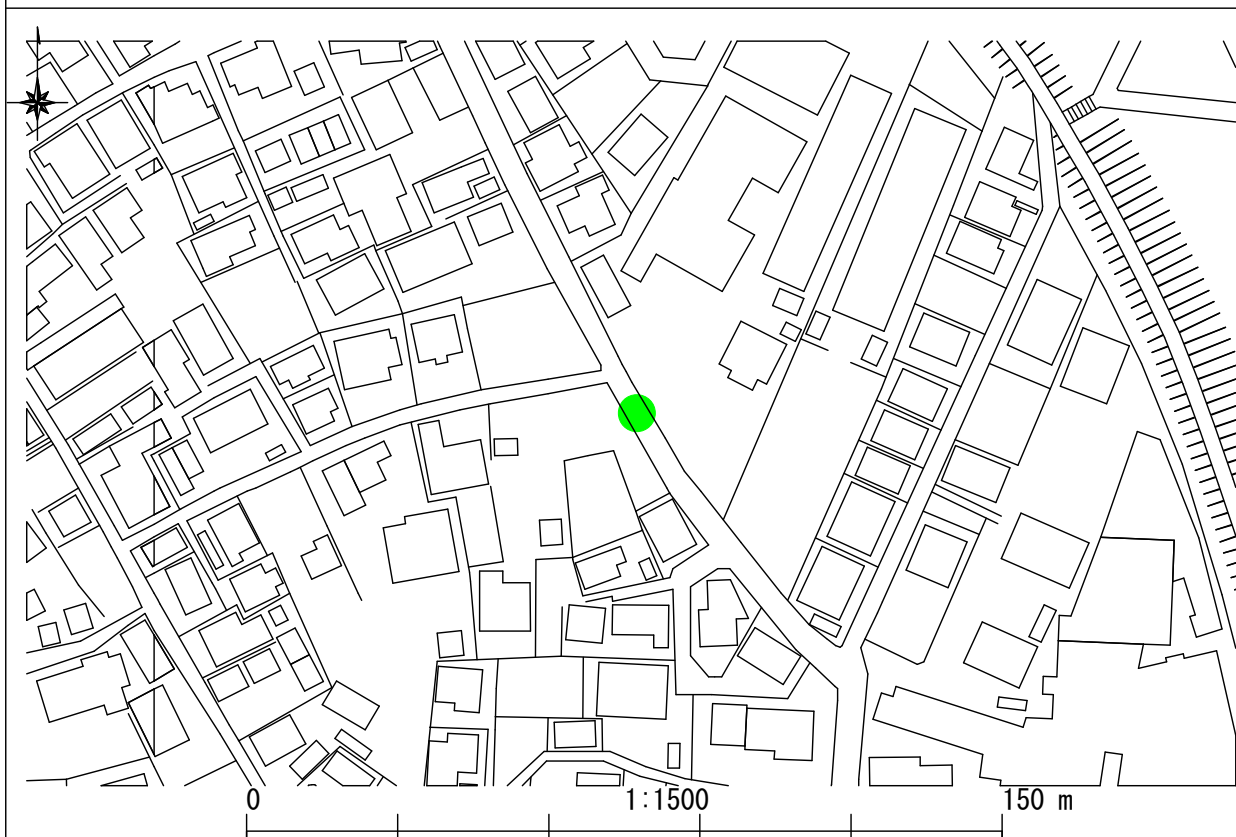
番号	施工箇所	甲府市高畑 1 丁目 地内	舗装構造	A
18	路線名	高畑上石田 (2) 線	管理番号	
			道路区分	市道

(平面図)



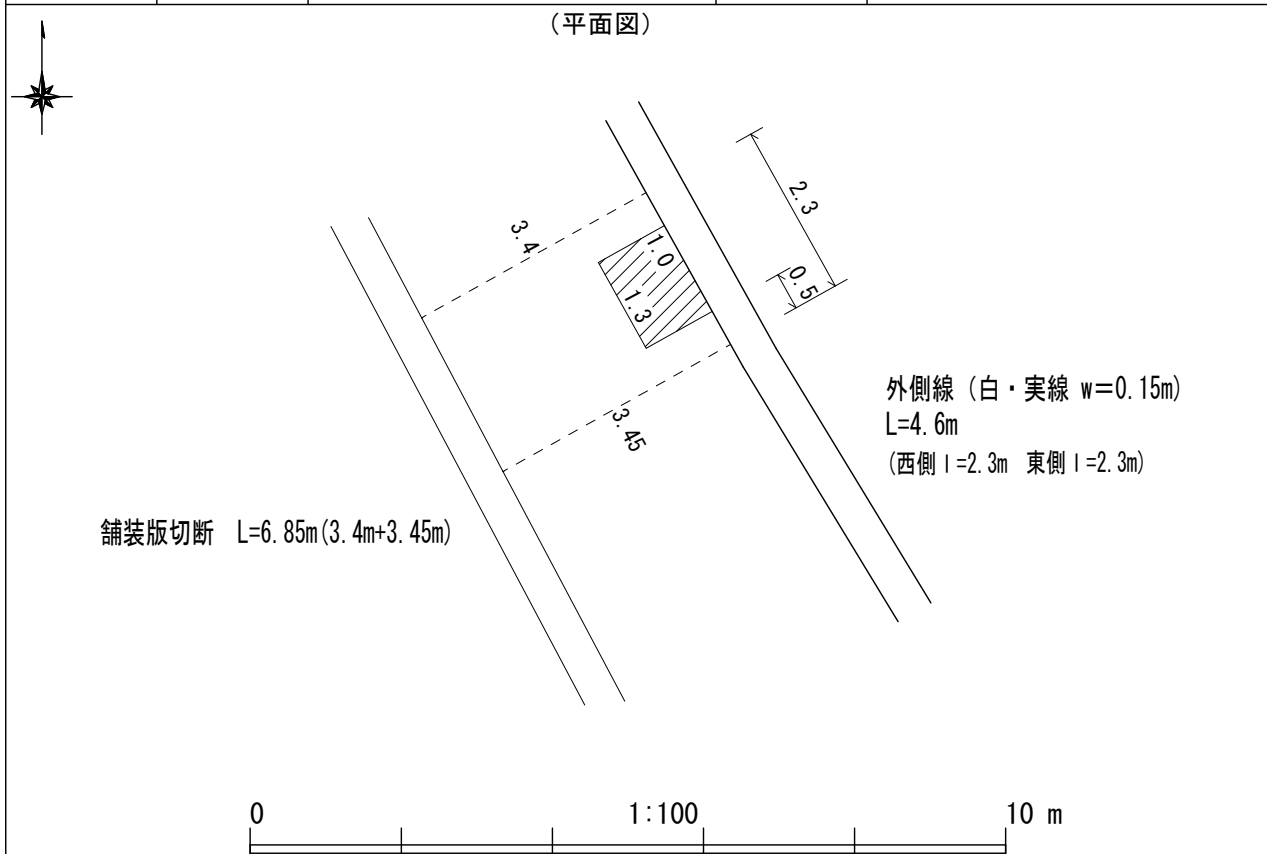
備考

工事施工箇所案内図



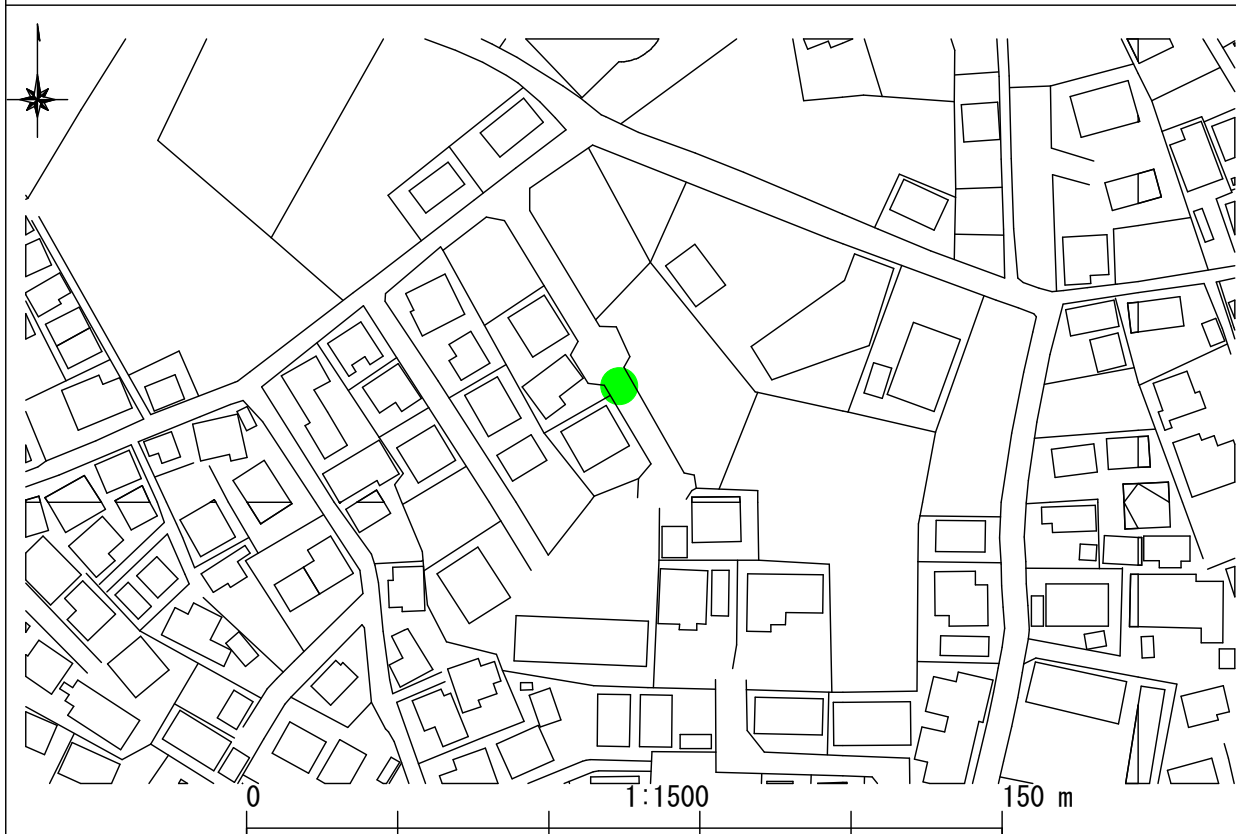
番号	施工箇所	甲府市高畑 1 丁目 地内	舗装構造	A
19			管理番号	
	路線名	高畑上石田 (2) 線	道路区分	市道

(平面図)



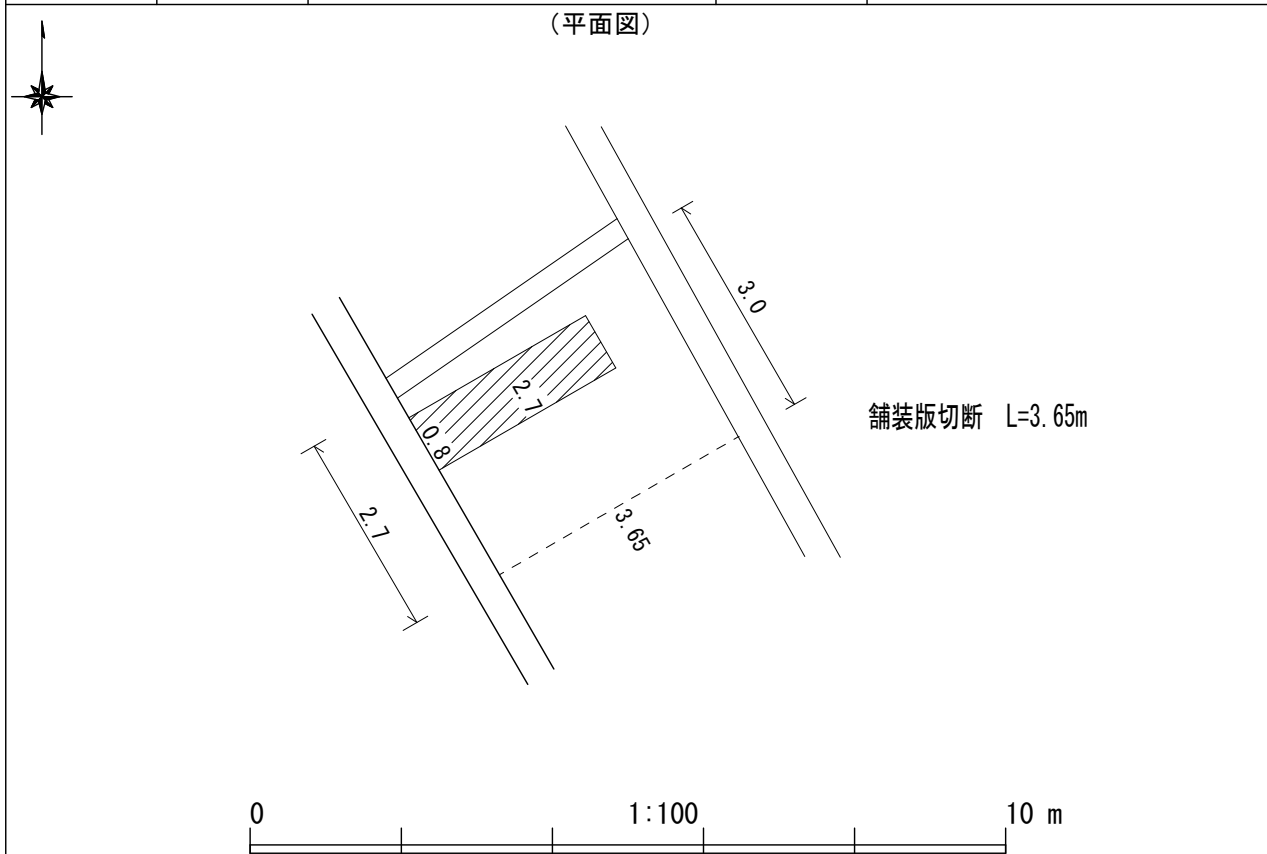
備考

工事施工箇所案内図



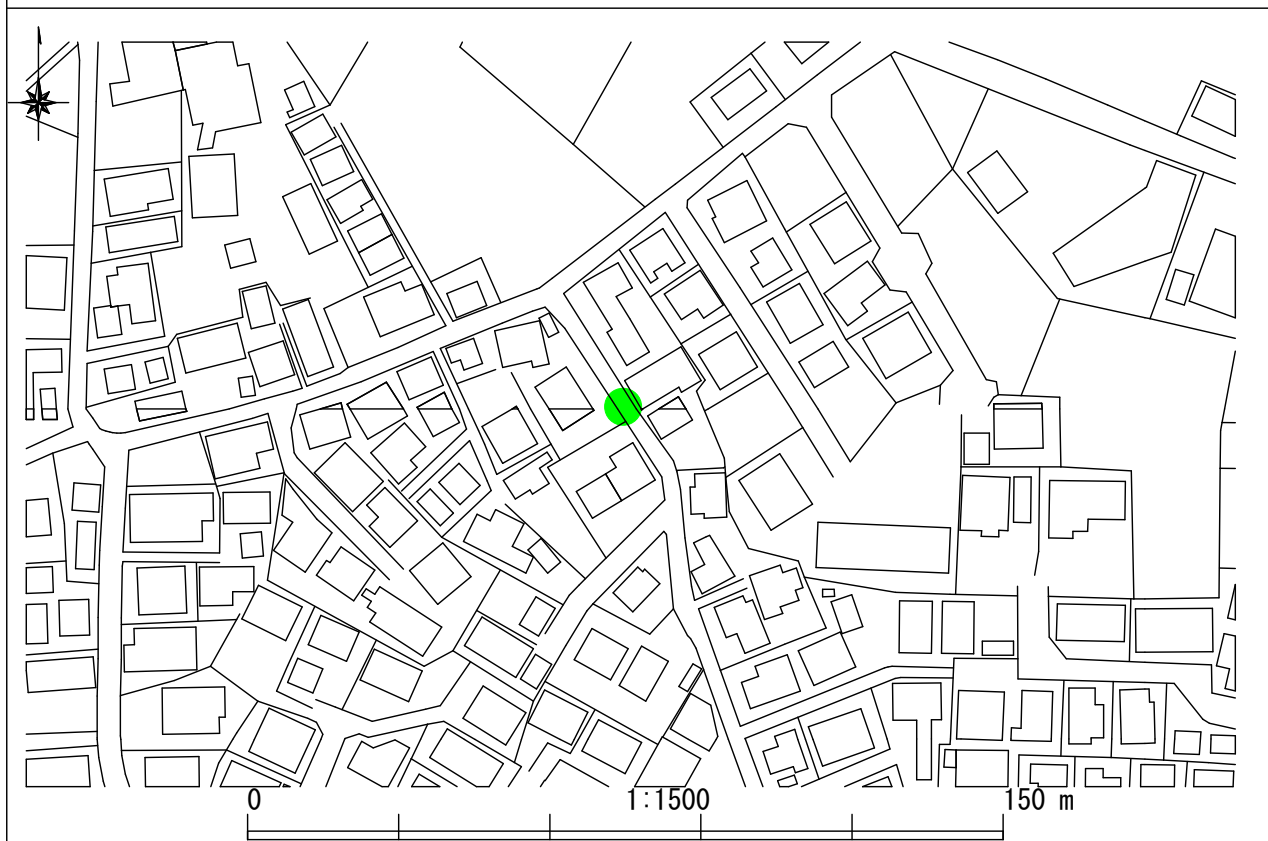
番号	施工箇所	甲府市高畑 1 丁目 地内	舗装構造	A
20			管理番号	
	路線名		道路区分	公道

(平面図)



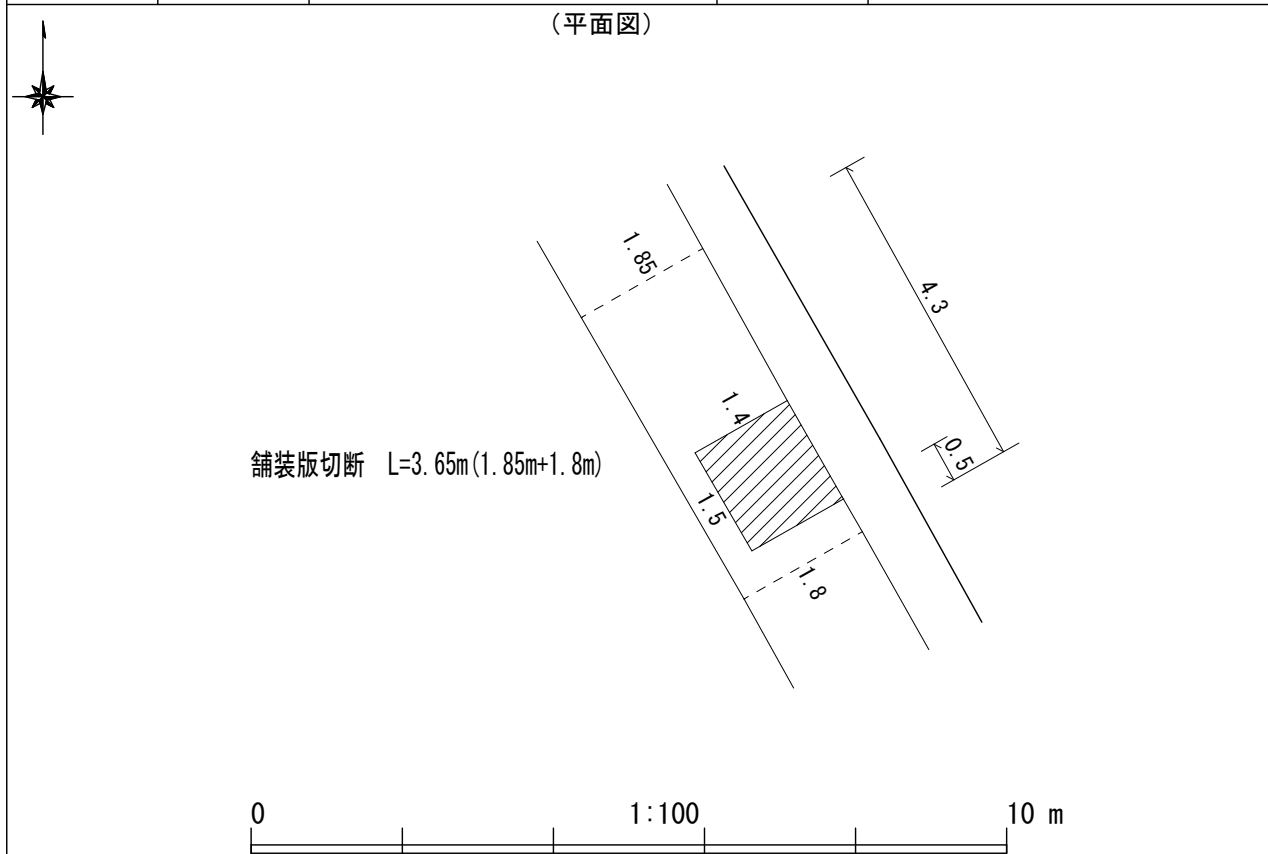
備考

工 事 施 工 箇 所 案 内 図



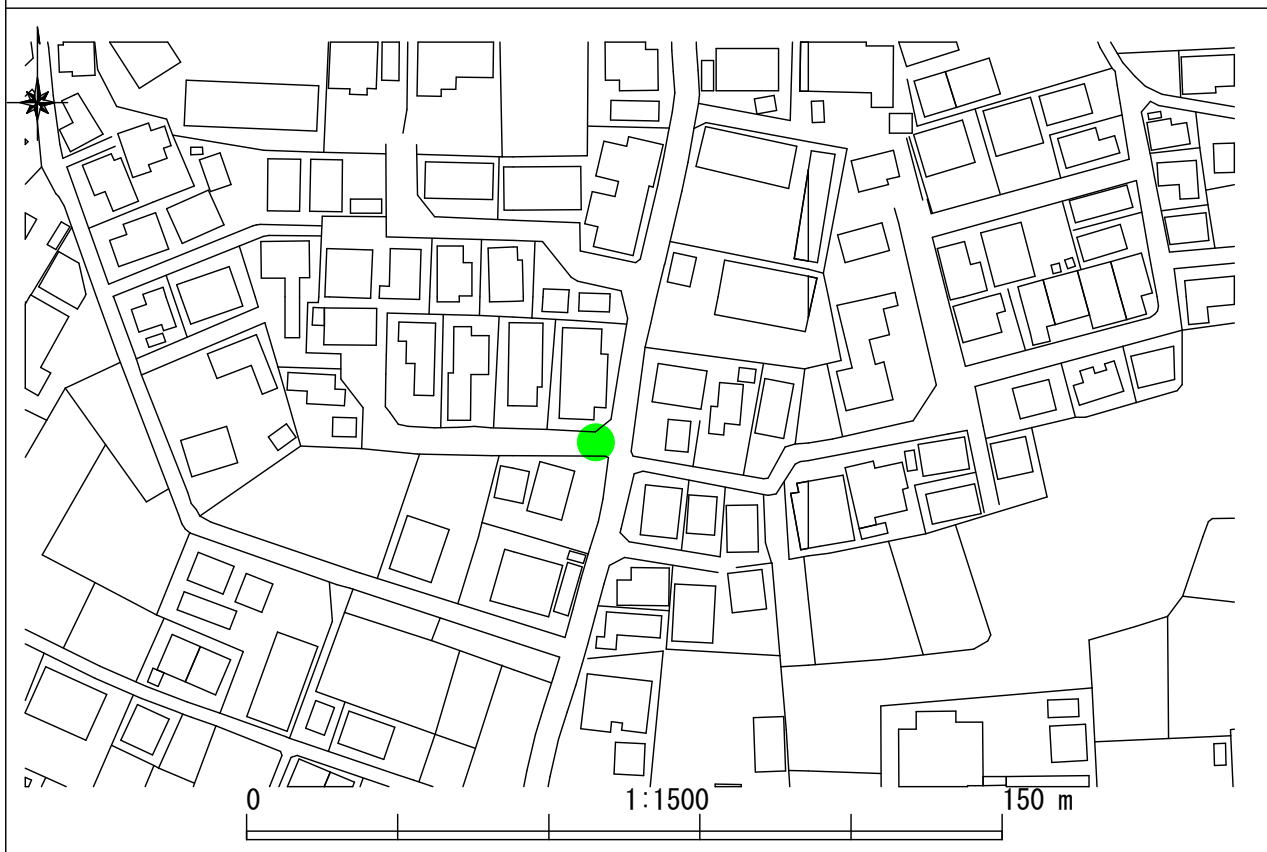
番号	施工箇所	甲府市高畑 1 丁目 地内	舗装構造	A
21			管理番号	
	路線名		道路区分	公道

(平面図)



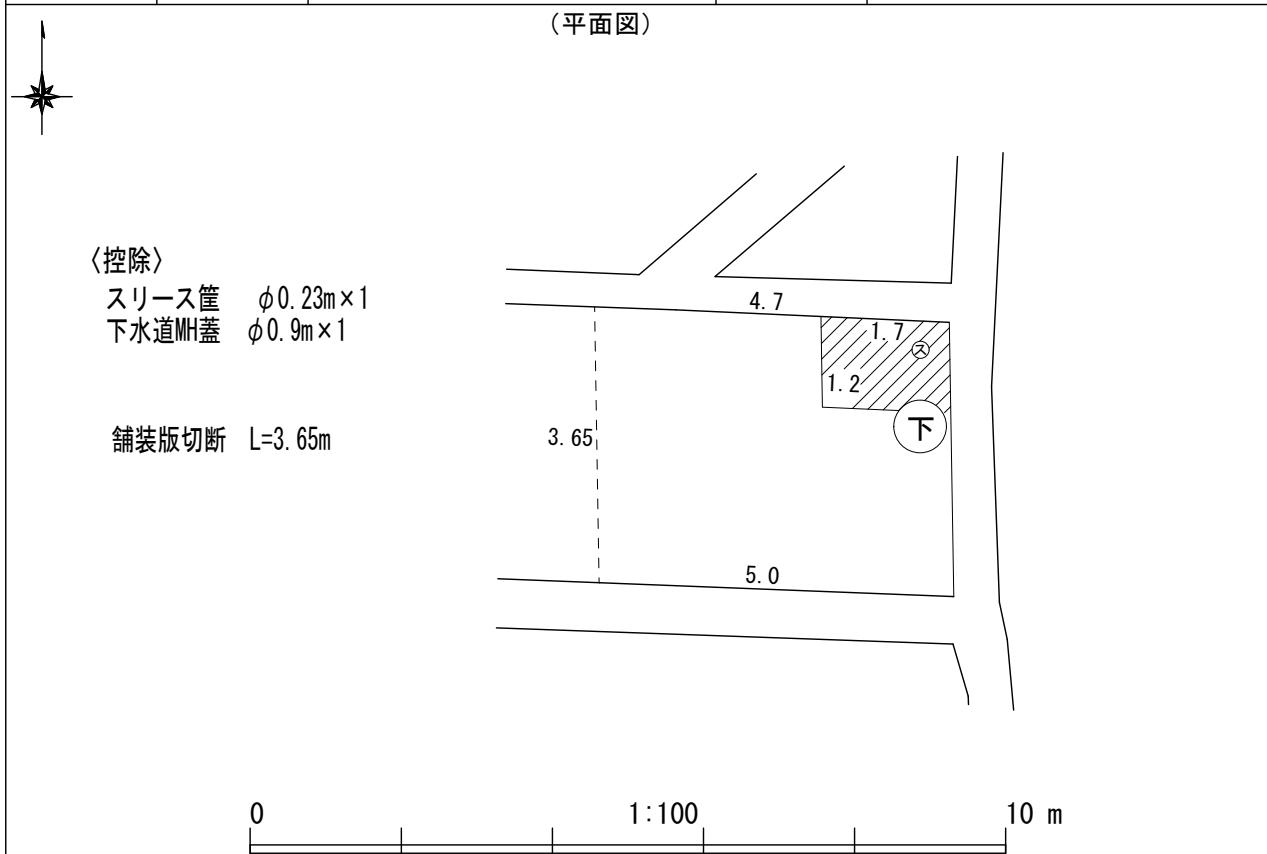
備考

工事施工箇所案内図



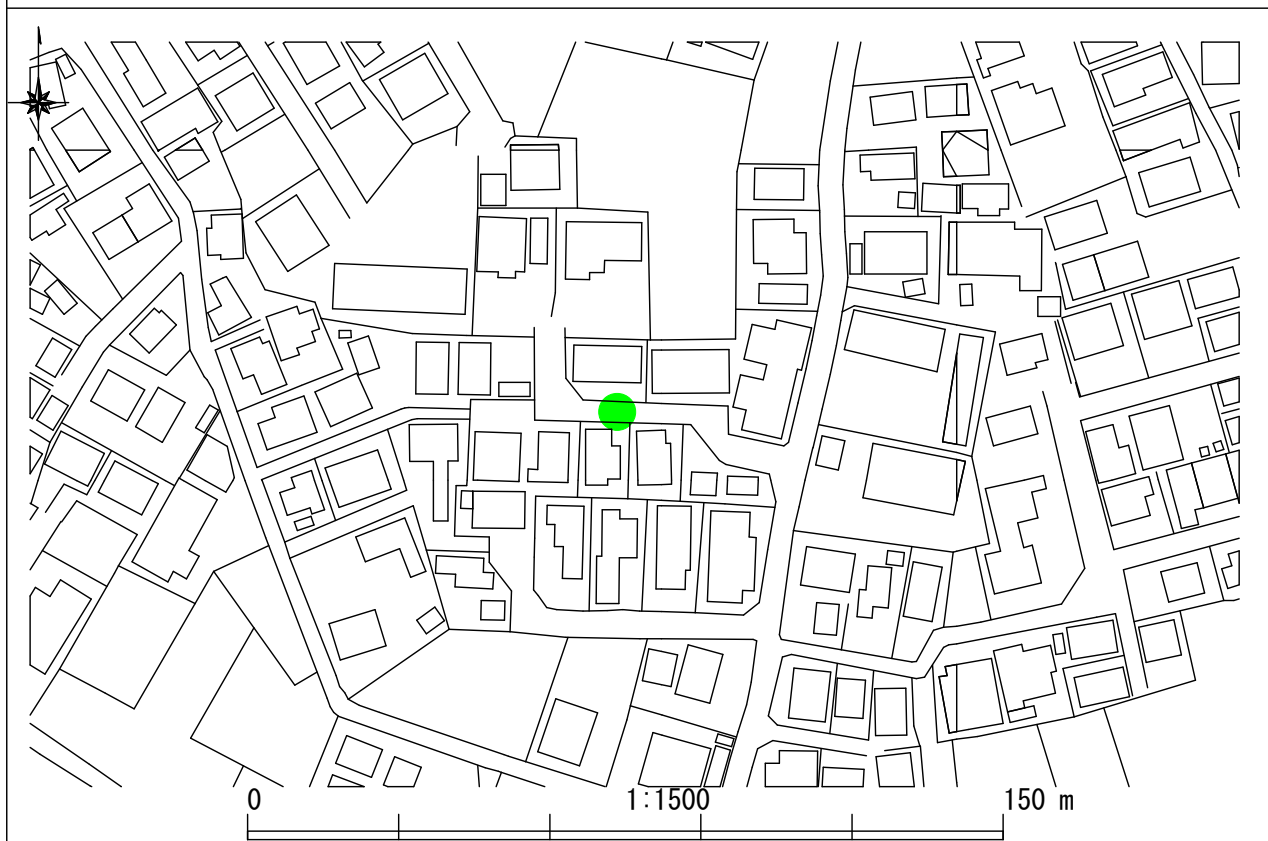
番号	施工箇所	甲府市高畑1丁目 地内	舗装構造	A
22			管理番号	
	路線名		道路区分	公道

(平面図)



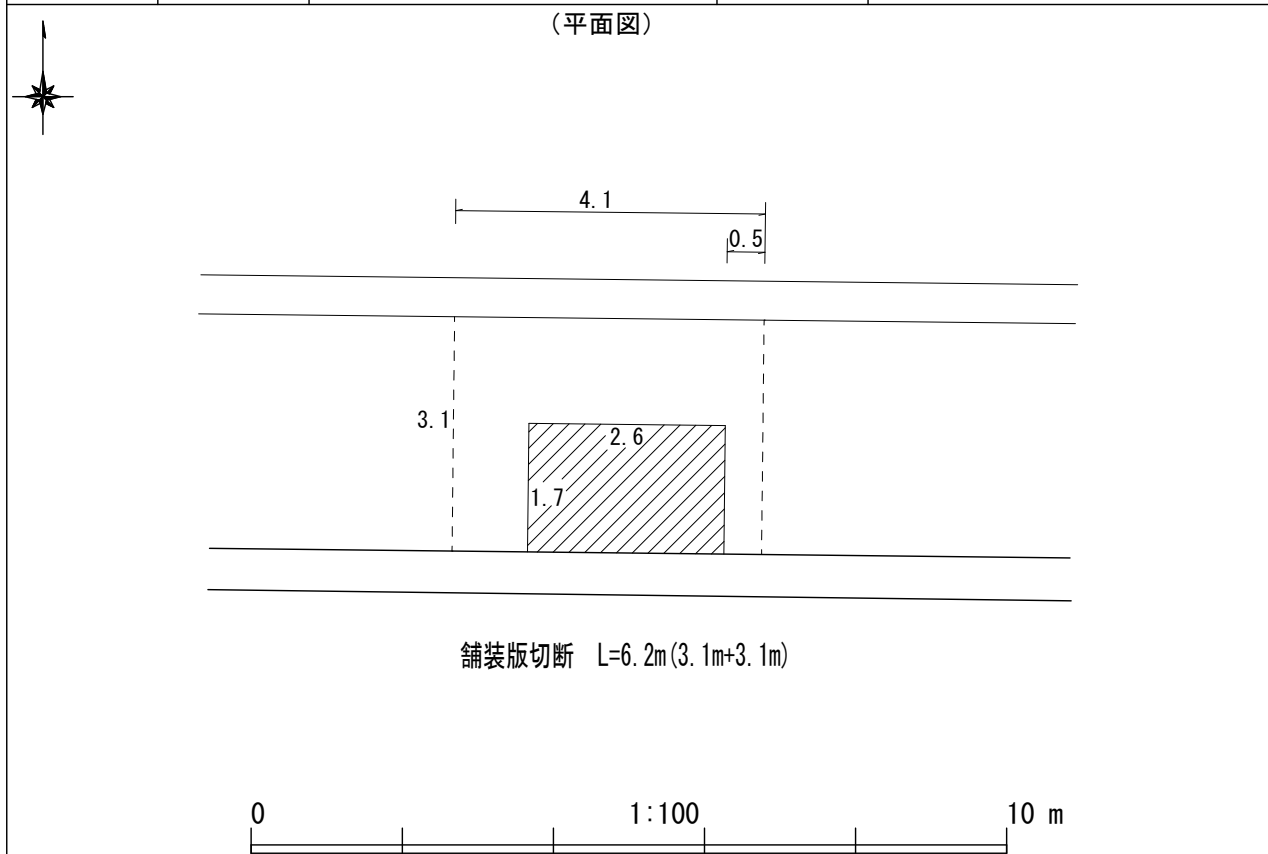
備考

工事施工箇所案内図



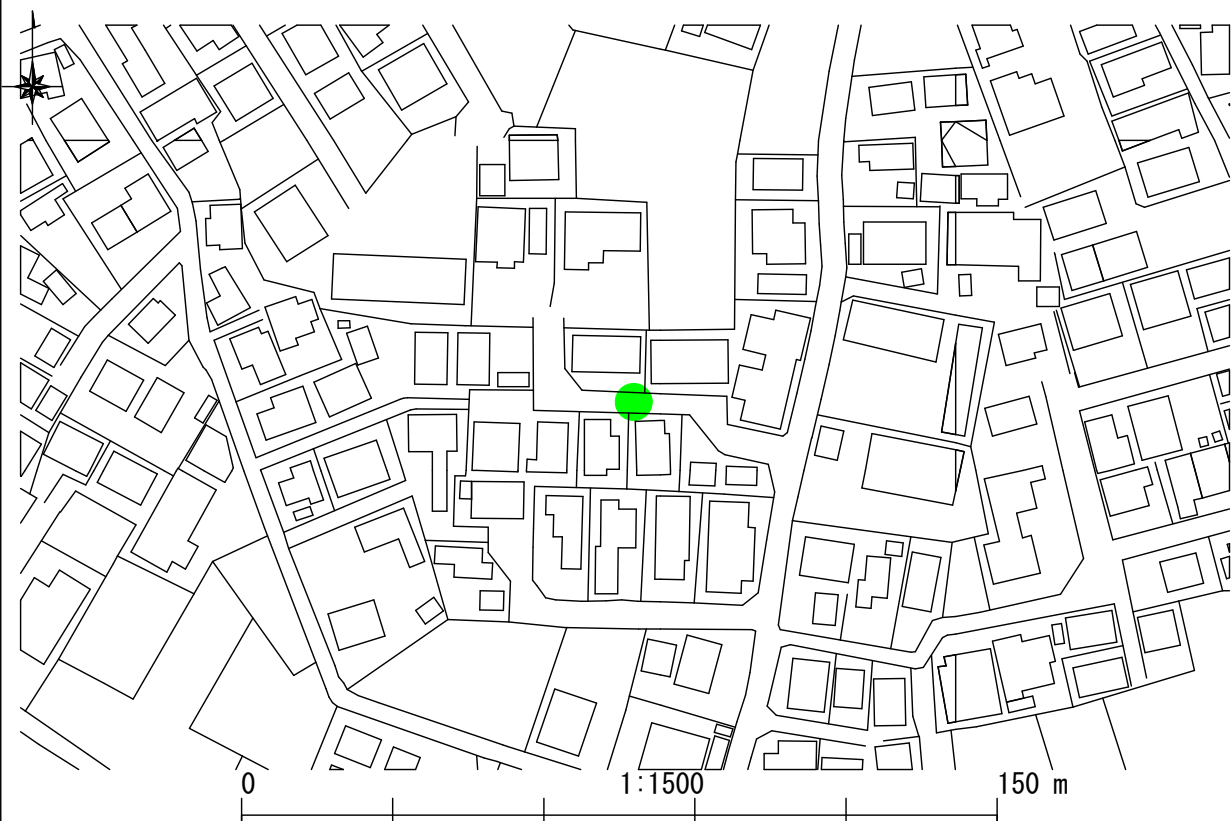
番号	施工箇所	甲府市高畑1丁目 地内	舗装構造	A
23			管理番号	
	路線名		道路区分	公道

(平面図)



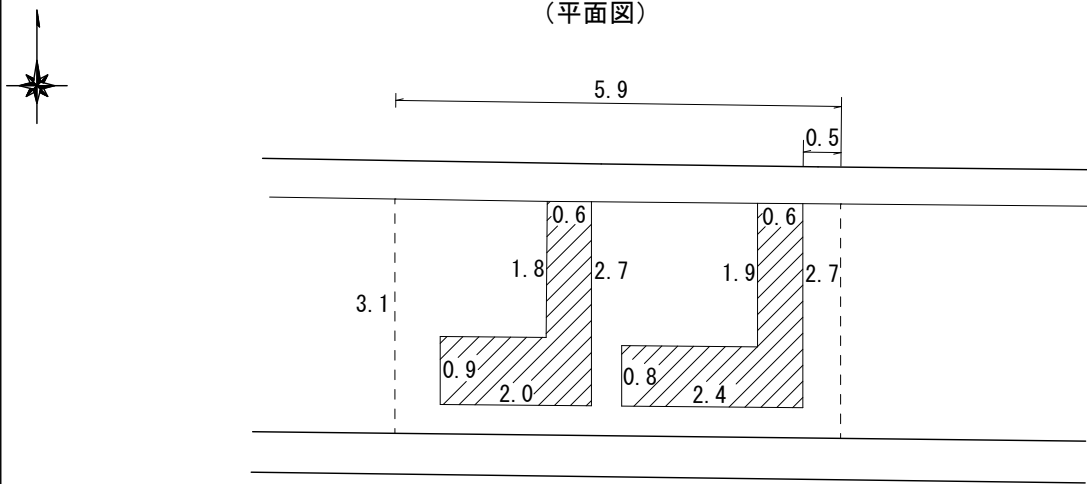
備考

工 事 施 工 箇 所 案 内 図

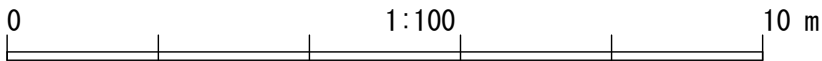


番号	施工箇所	甲府市高畑 1 丁目 地内	舗装構造	A
24			管理番号	
	路線名		道路区分	公道

(平面図)

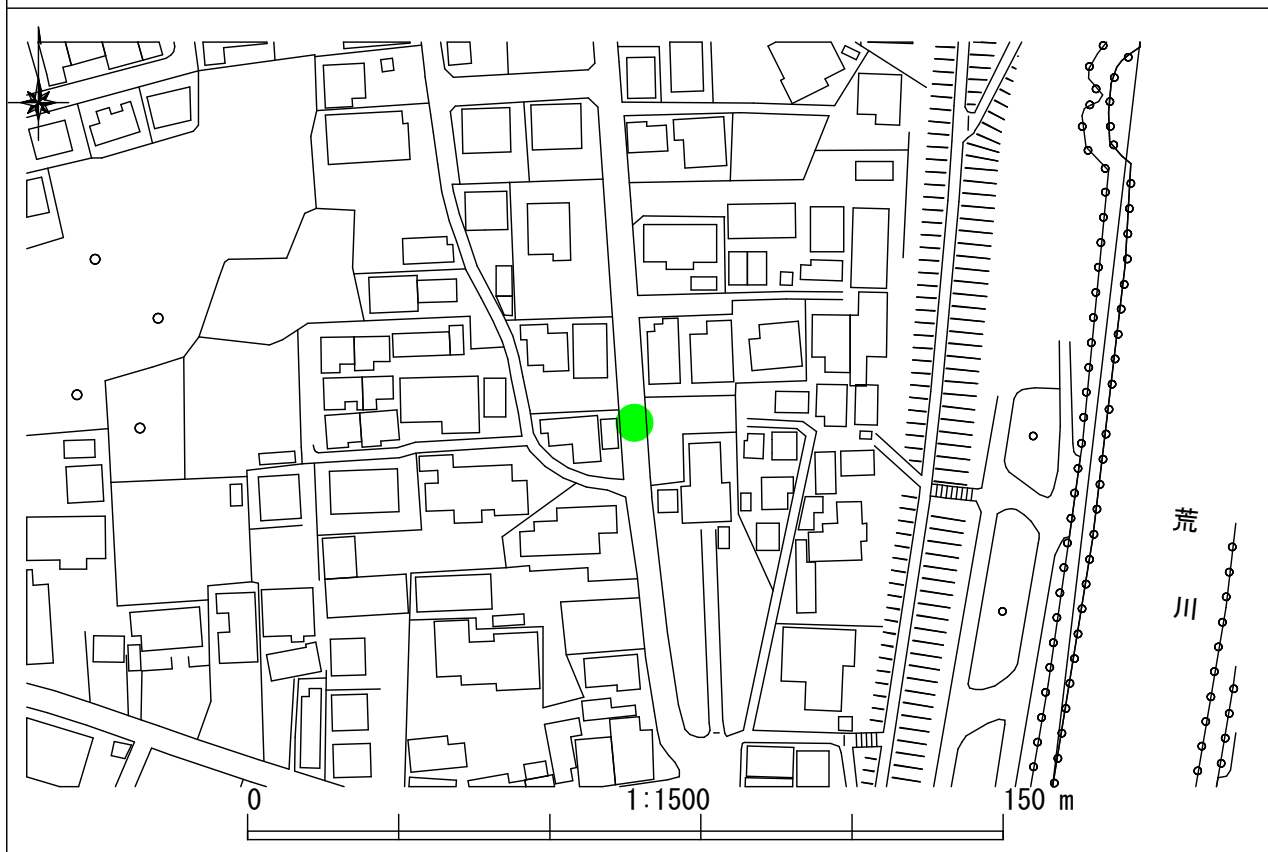


舗装版切断 L=6.2m(3.1m+3.1m)



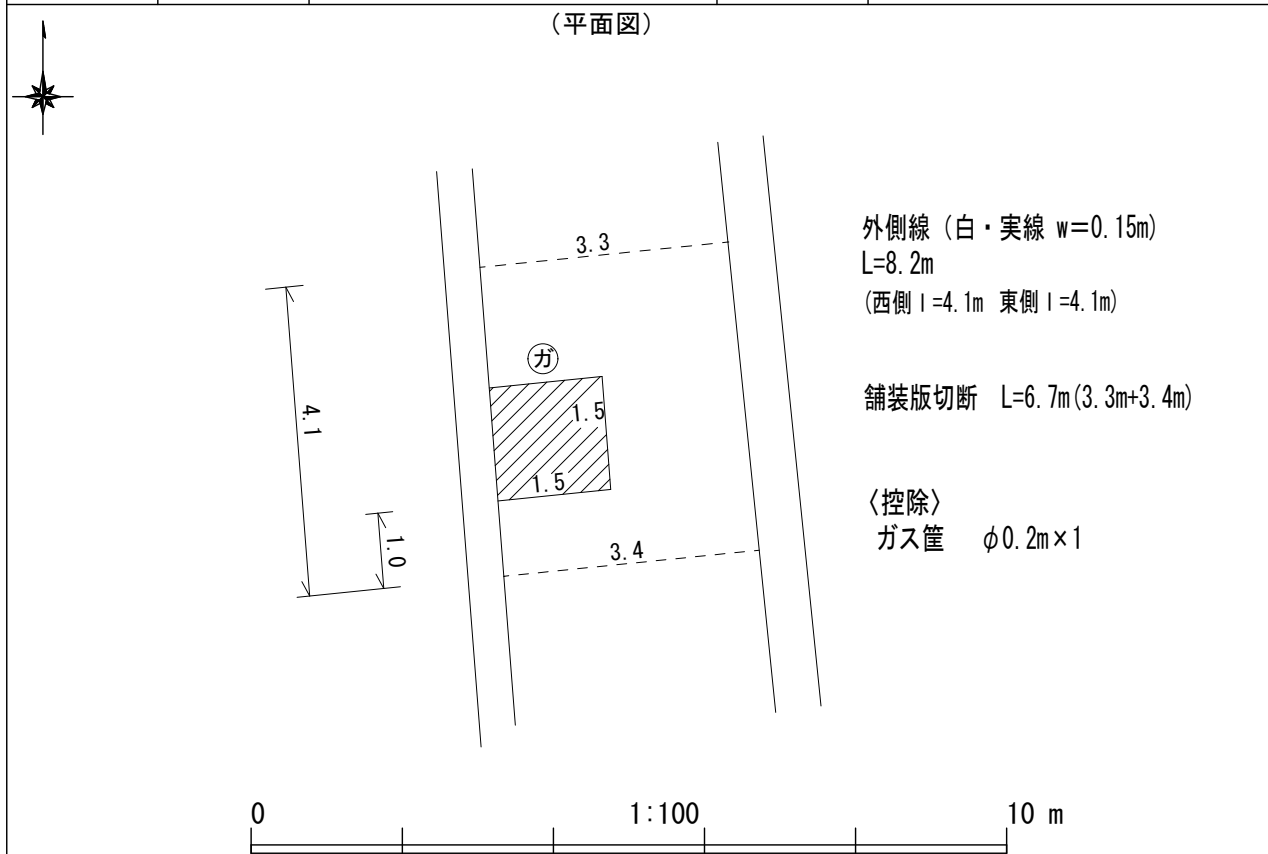
備考	
----	--

工事施工箇所案内図



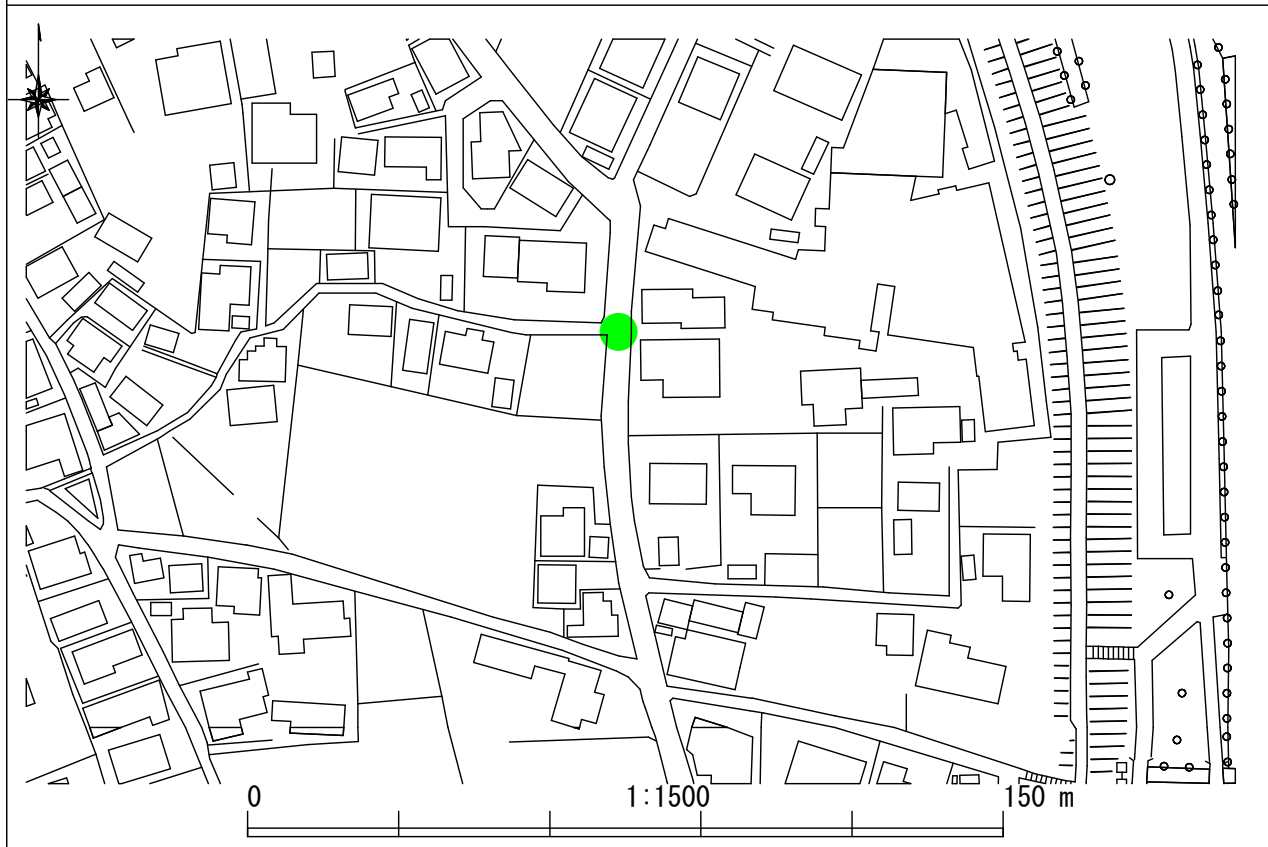
番号	施工箇所	甲府市高畑1丁目 地内	舗装構造	A
25	路線名	高畑上石田(2)線	管理番号	
	道路区分	市道		

(平面図)



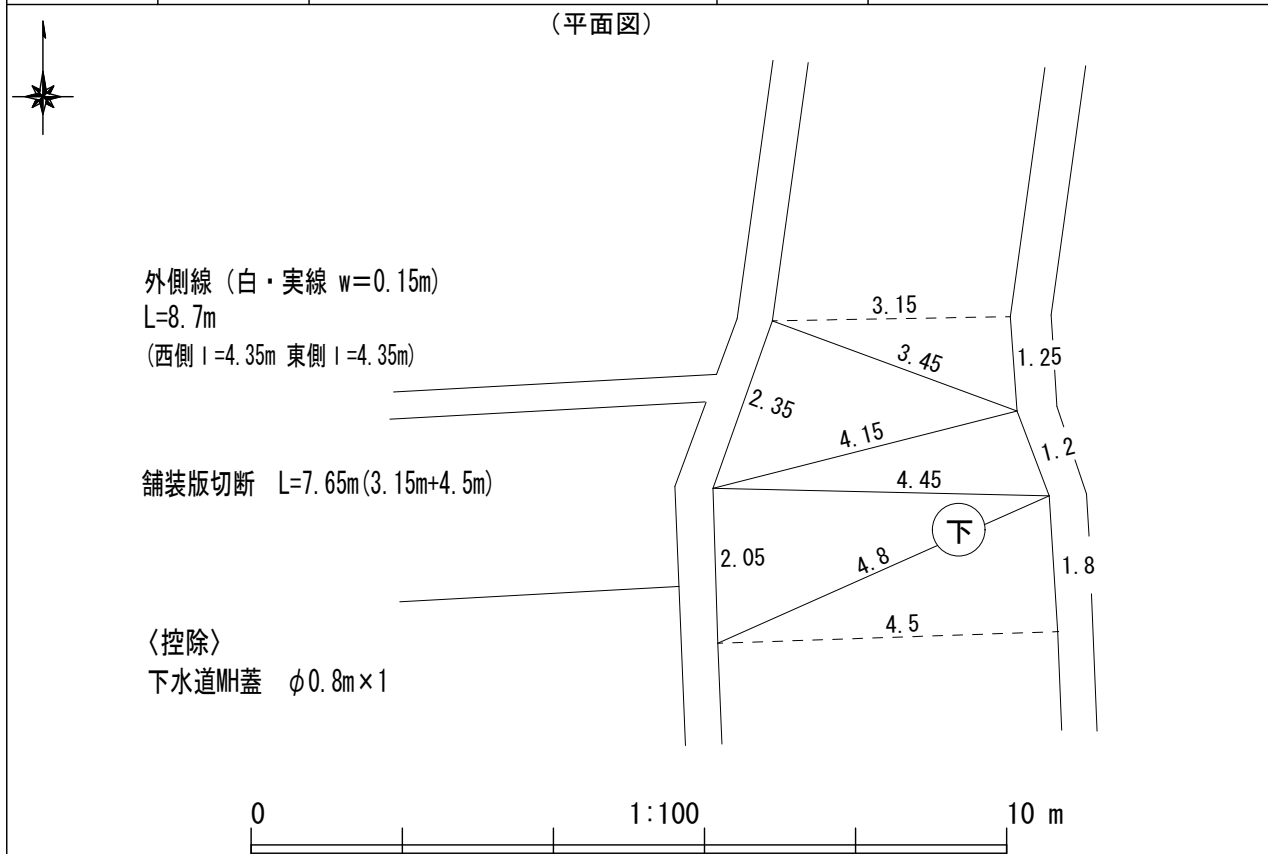
備考

工事施工箇所案内図



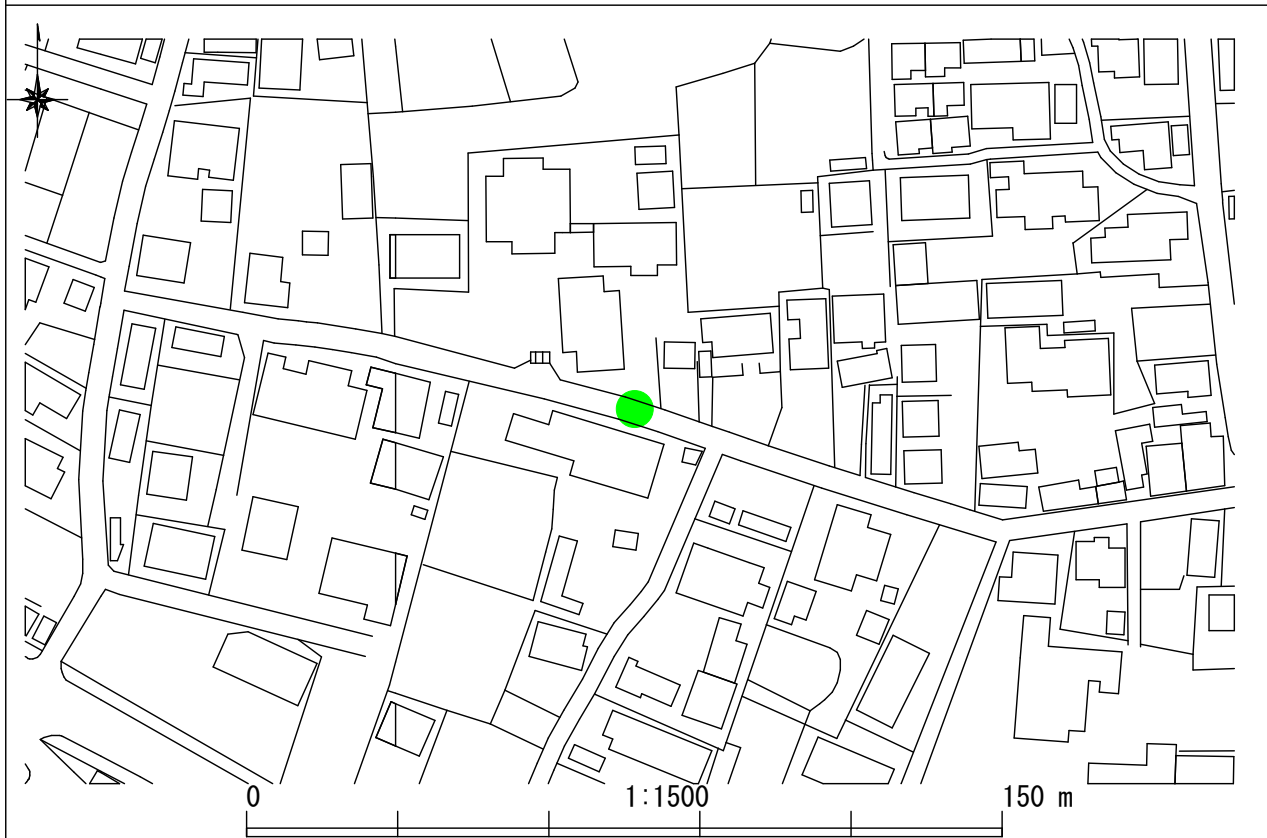
番号	施工箇所	甲府市高畑1丁目 地内	舗装構造	A
26	路線名	高畑上石田(2)線	管理番号	
			道路区分	市道

(平面図)



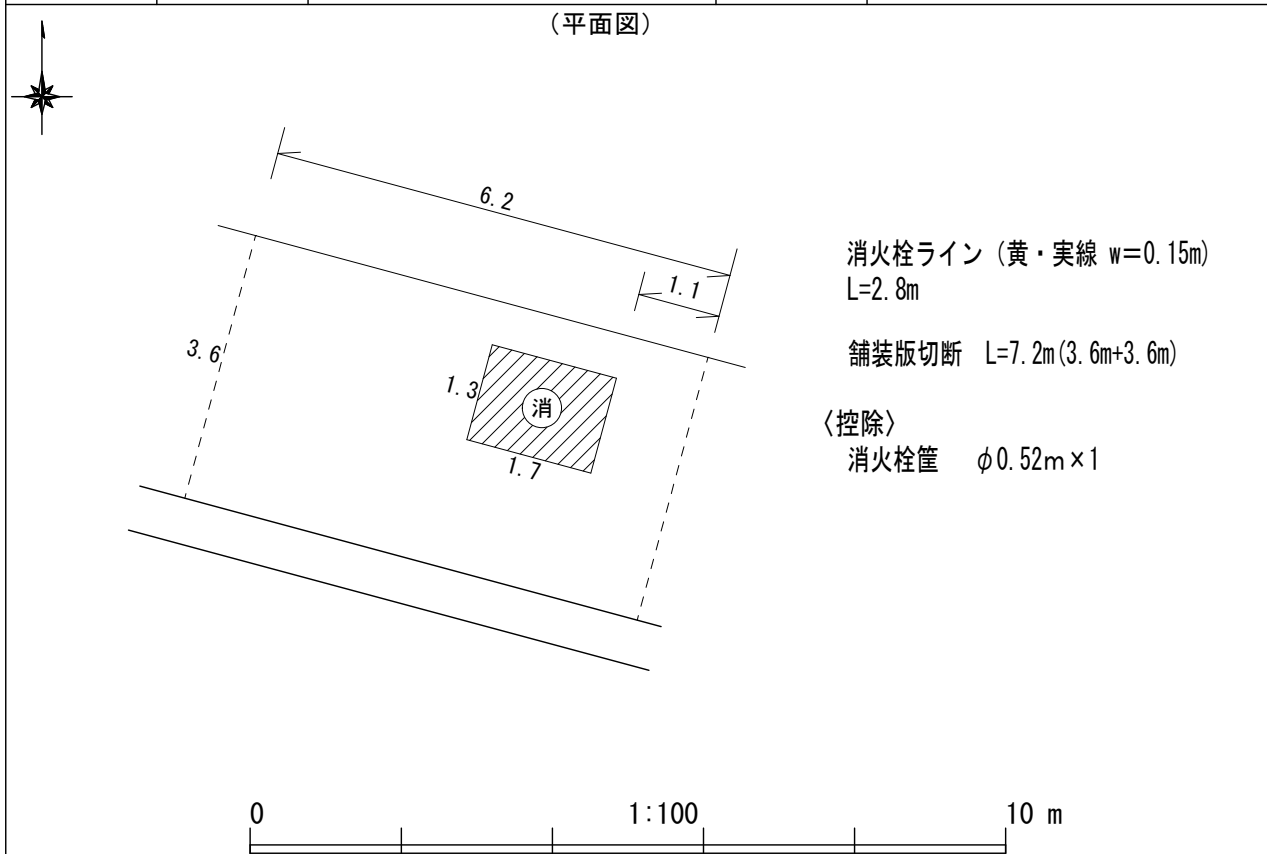
備考

工事施工箇所案内図



番号	施工箇所	甲府市高畑 1 丁目 地内	舗装構造	A
27	路線名	高畑村前 (2) 線	管理番号	
			道路区分	市道

(平面図)



備考