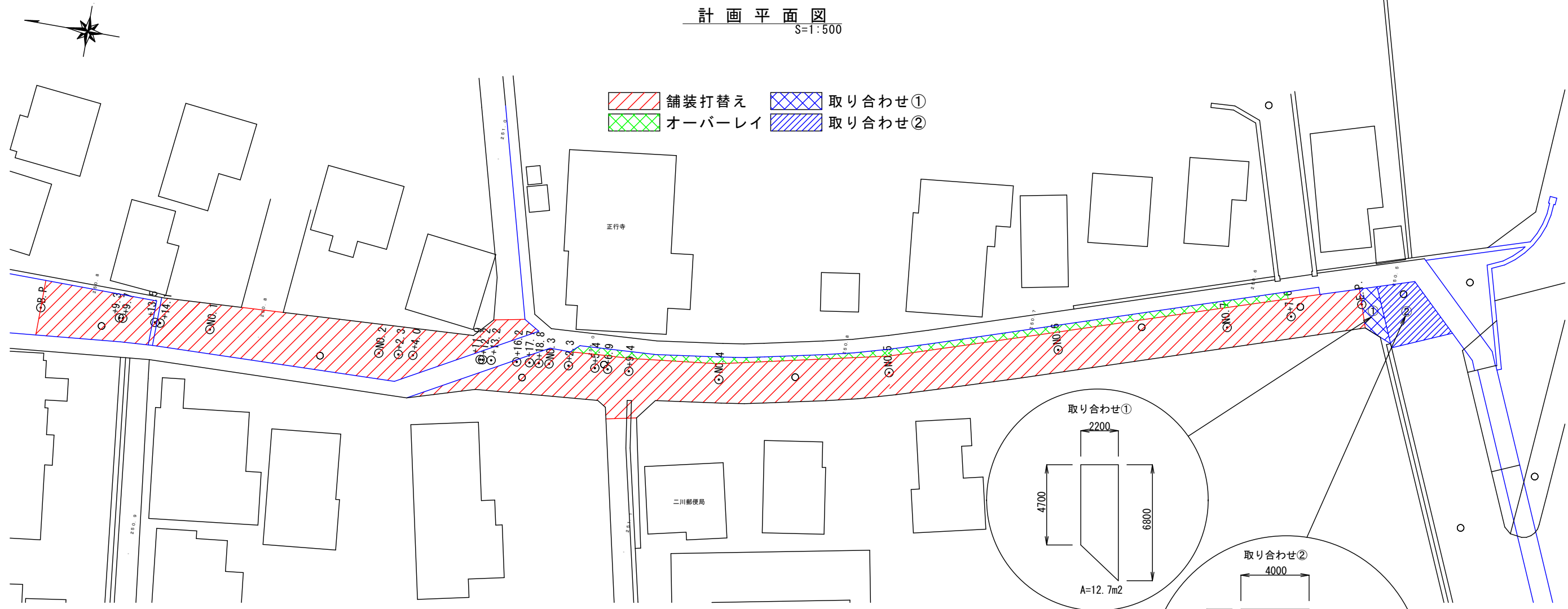
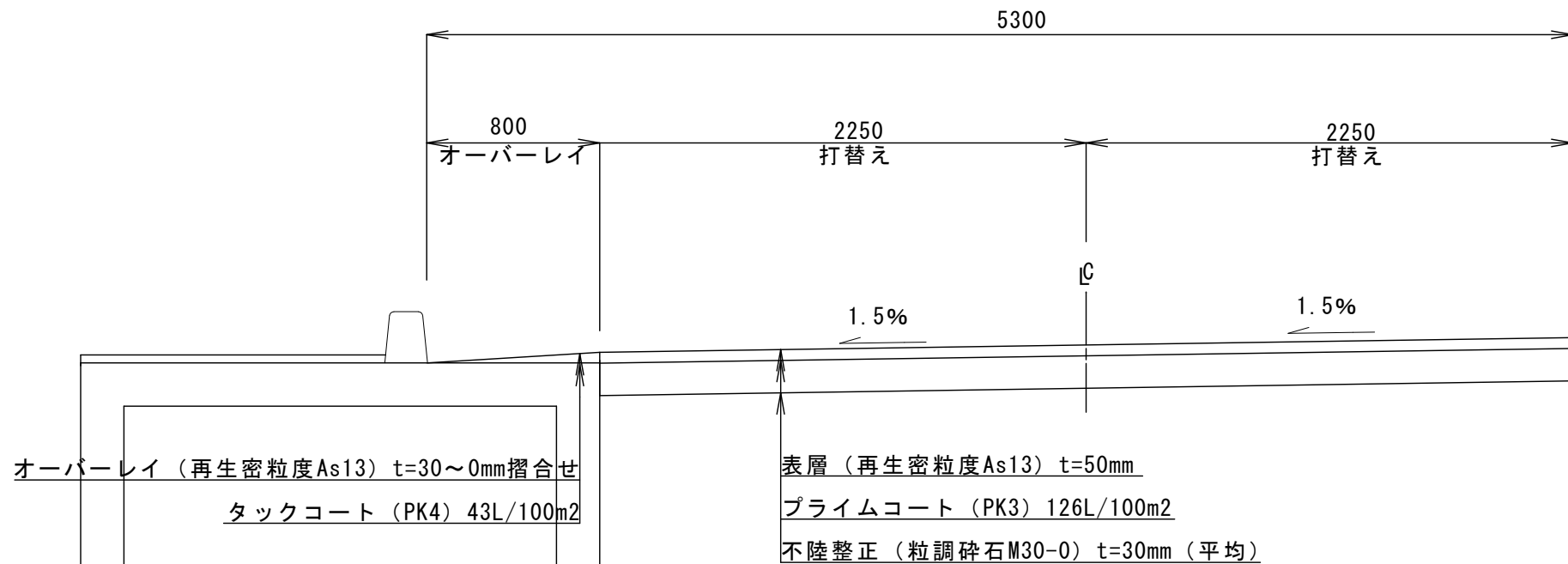


【1号箇所】

計 画 平 面 図
S=1:500



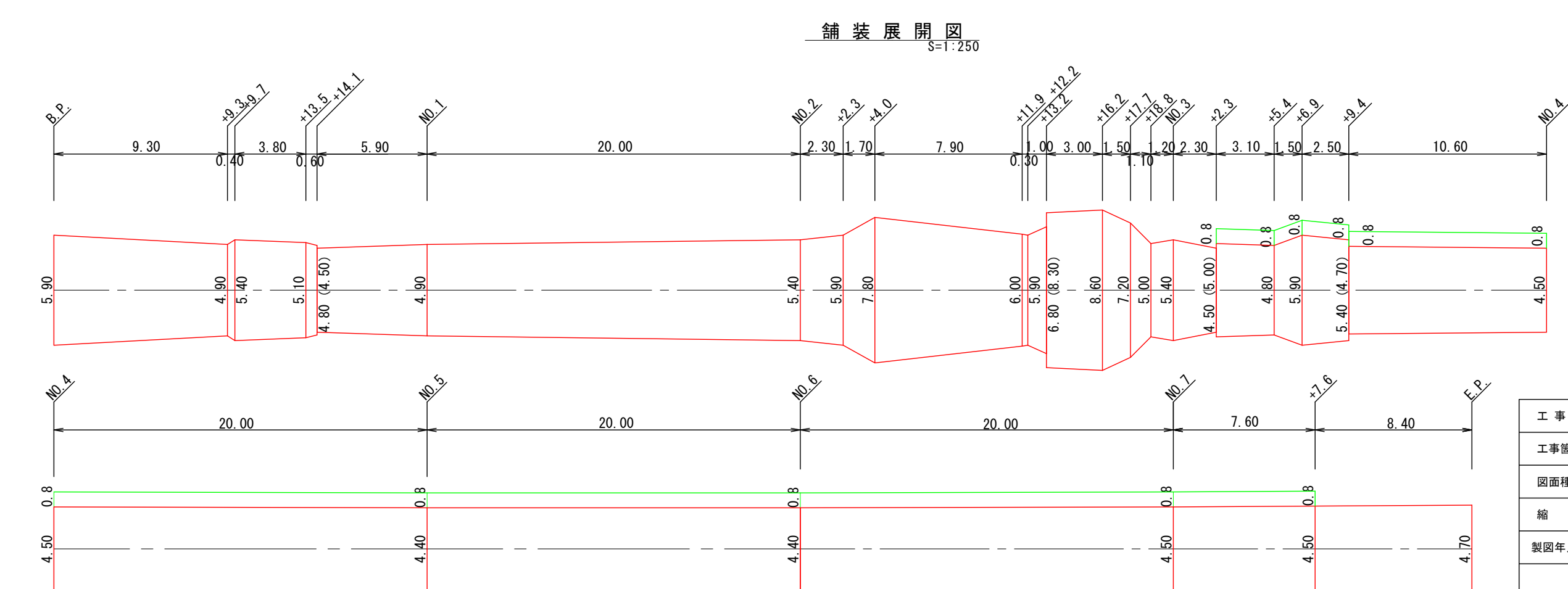
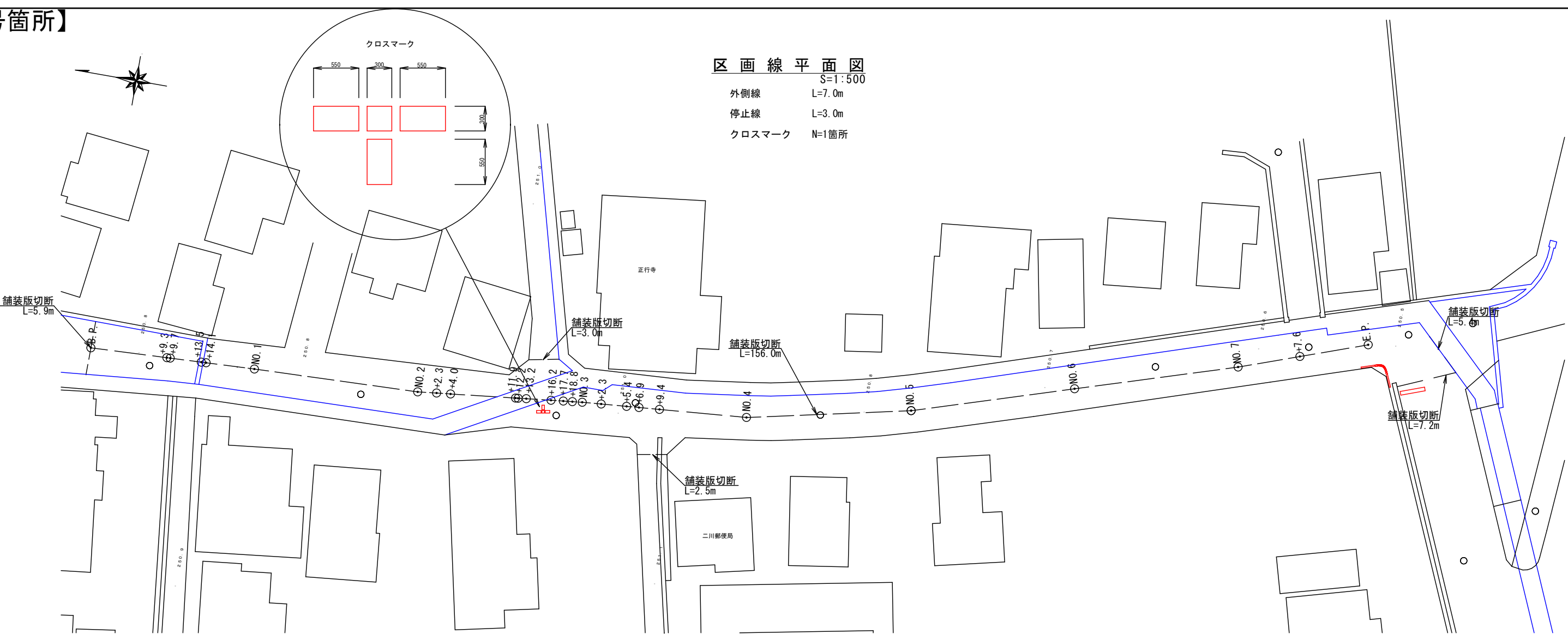
標 準 断 面 図
S=1:30
【NO. 4付近】



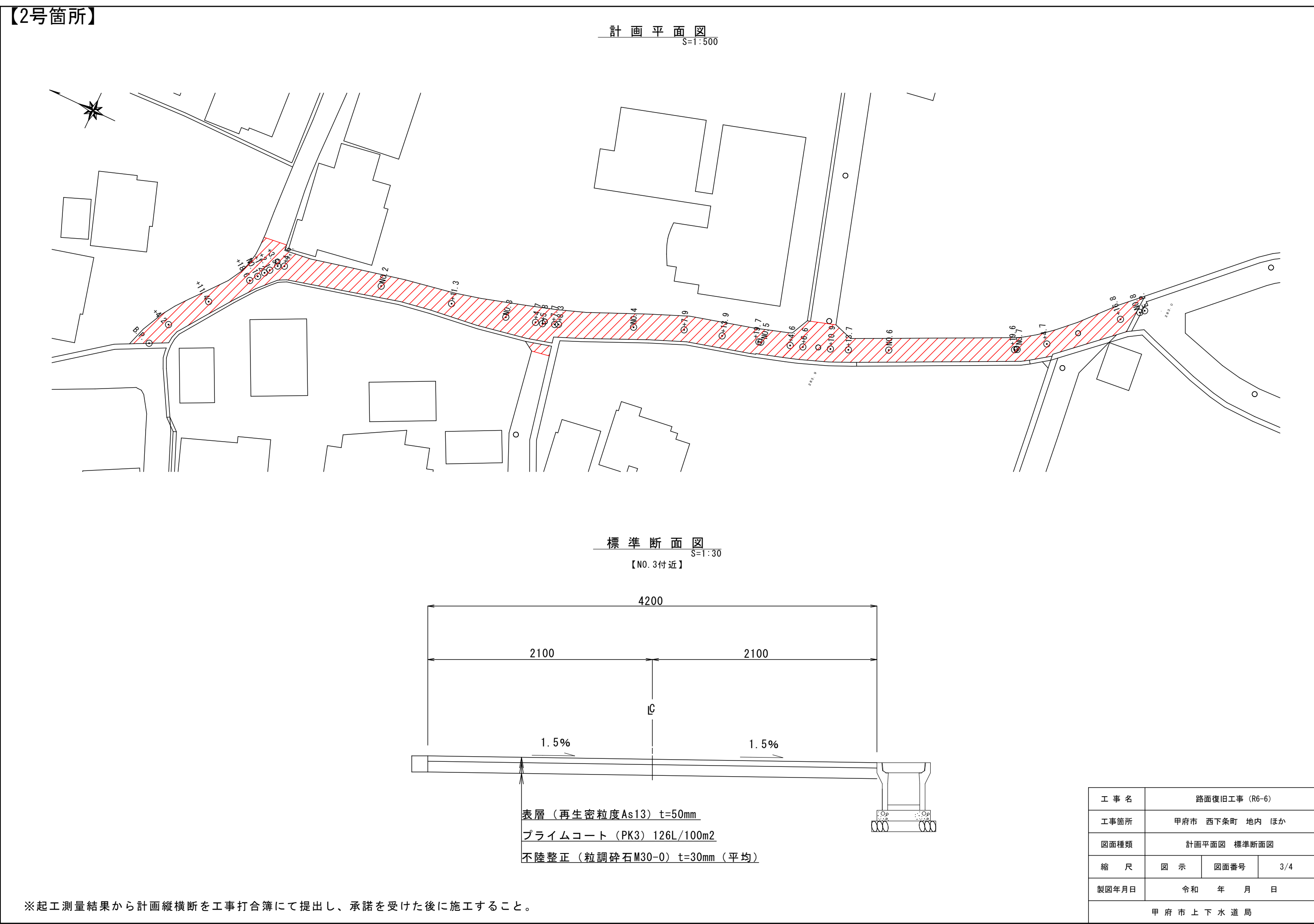
| | | | |
|-----------------|----------------|------|-----|
| 工 事 名 | 路面復旧工事 (R6-6) | | |
| 工事箇所 | 甲府市 西下条町 地内 ほか | | |
| 図面種類 | 計画平面図 標準断面図 | | |
| 縮 尺 | 図 示 | 図面番号 | 1/4 |
| 製図年月日 | 令和 | 年 | 月 日 |
| 甲 府 市 上 下 水 道 局 | | | |

※起工測量結果から計画縦横断を工事打合簿にて提出し、承諾を受けた後に施工すること。

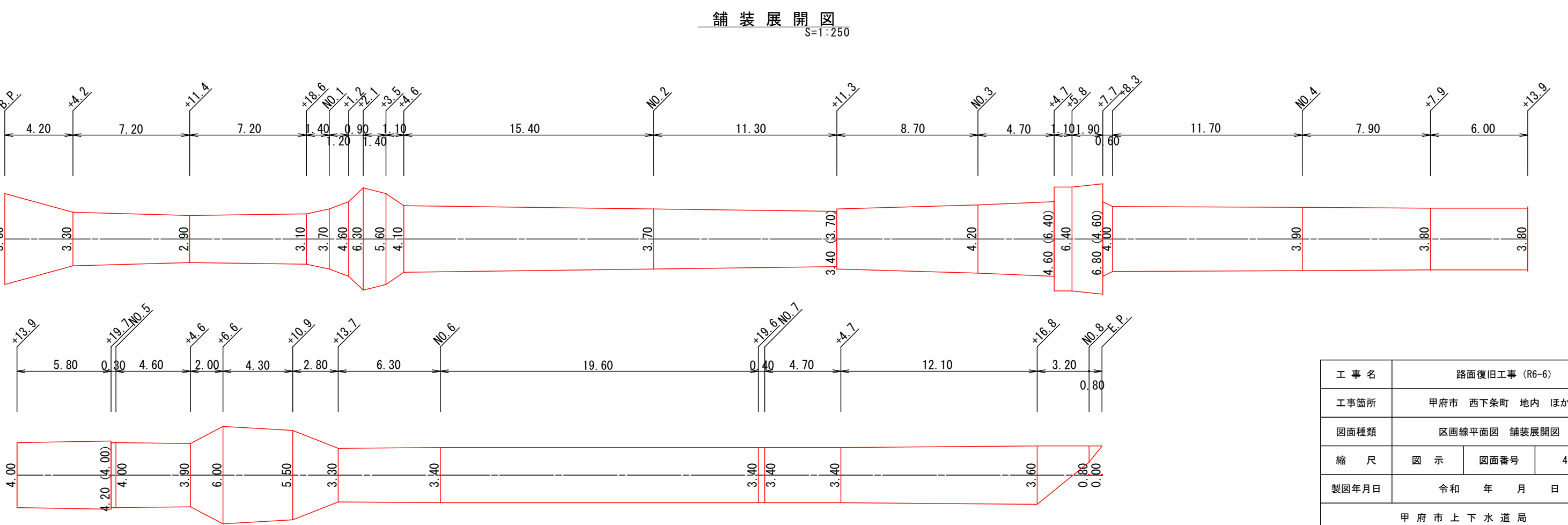
【1号箇所】



| | | | |
|-----------------|----------------|------|-----|
| 工 事 名 | 路面復旧工事（R6-6） | | |
| 工事箇所 | 甲府市 西下条町 地内 ほか | | |
| 図面種類 | 区画線平面図 舗装展開図 | | |
| 縮 尺 | 図 示 | 図面番号 | 2/4 |
| 製図年月日 | 令和 年 月 日 | | |
| 甲 府 市 上 下 水 道 局 | | | |



【2号箇所】



| | | | |
|-----------------|----------------|------|-----|
| 工 事 名 | 路面復旧工事（R6-6） | | |
| 工事箇所 | 甲府市 西下条町 地内 ほか | | |
| 図面種類 | 区画線平面図 舗装展開図 | | |
| 縮 尺 | 図 示 | 図面番号 | 4/4 |
| 製図年月日 | 令和 年 月 日 | | |
| 甲 府 市 上 下 水 道 局 | | | |