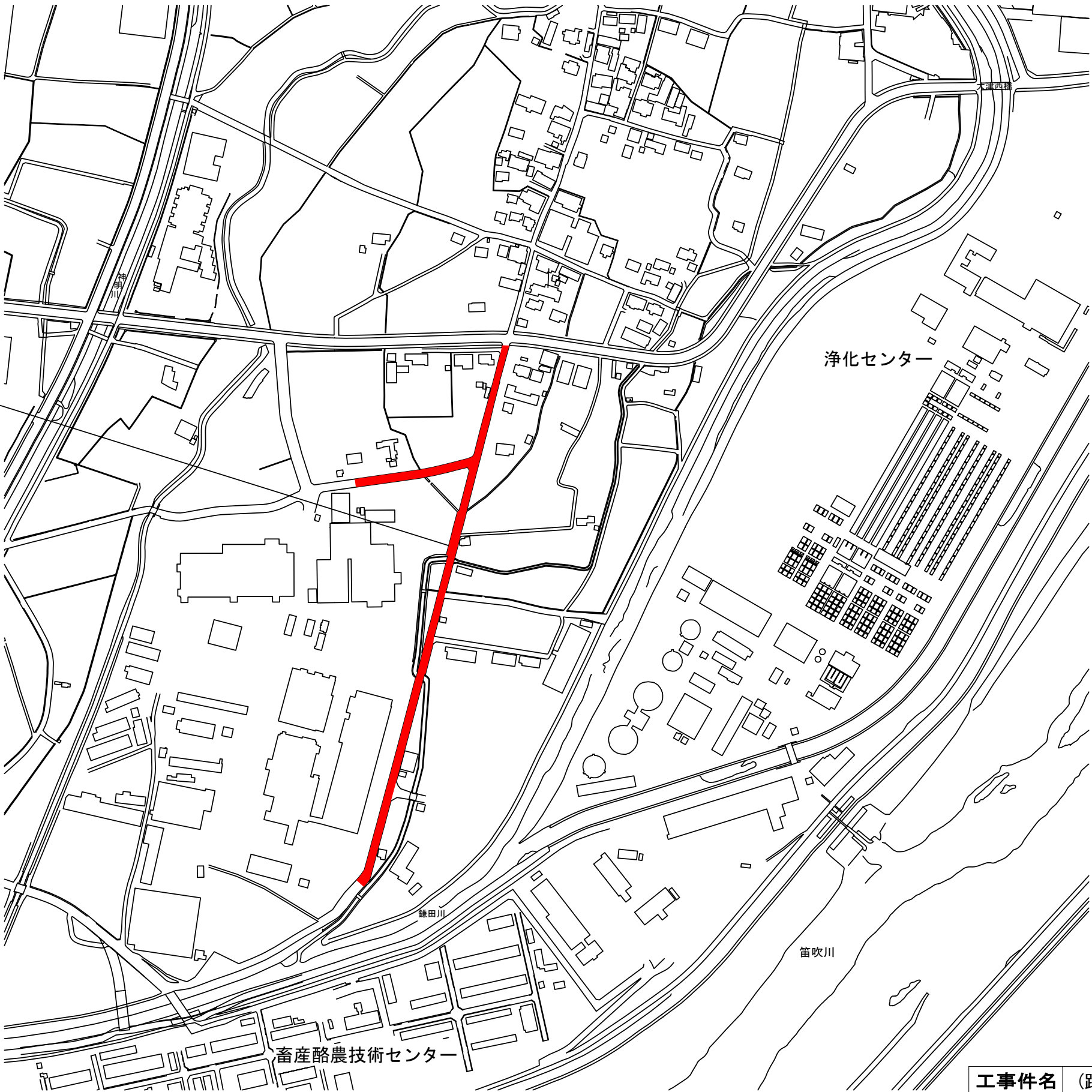


案内図

施工箇所



工事件名	(路4-7) 路面復旧工事 (余フ)			
工事場所	中央市極楽寺地内 (畜産酪農技術センターの北)			
図面名	案内図	縮尺	1/2500	
甲府市上下水道局	管理番号	R7-路4-7	分割	1/3

展開図1

縮尺 1:600

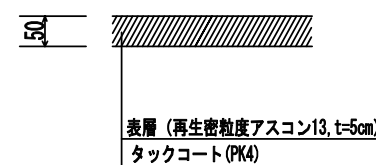
平面図1

縮尺 1:1000



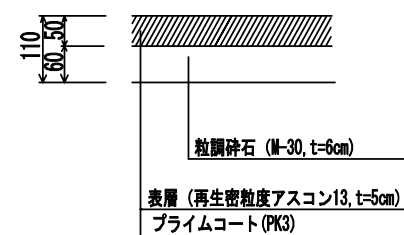
舗装構成図

(既設舗装厚t=5cm)



舗装構成図

(既設舗装厚t=11cm)



工事件名	(路4-7) 路面復旧工事(余フ)			
工事場所	中央市極楽寺地内 (畜産酪農技術センターの北)			
図面名	平面図1・展開図1・舗装構成図	縮尺	図示	
甲府市上下水道局	管理番号	R7-路4-7	分割	2/3

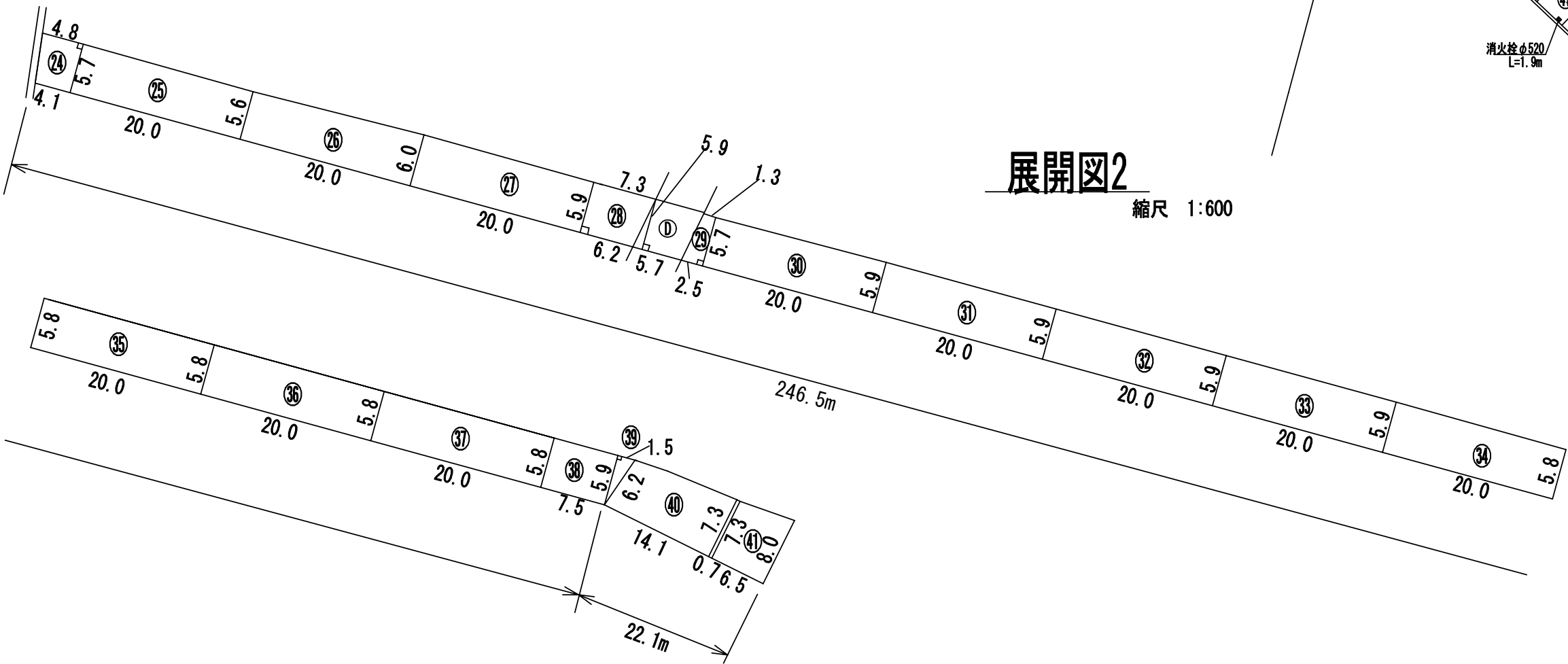
平面図2

縮尺 1:1000



展開図2

縮尺 1:600



工事件名	(路4-7)路面復旧工事(余フ)			
工事場所	中央市極楽寺地内(畜産酪農技術センターの北)			
図面名	平面図2・展開図2	縮尺	図示	
甲府市上下水道局	管理番号	R7-路4-7	分割	3/3