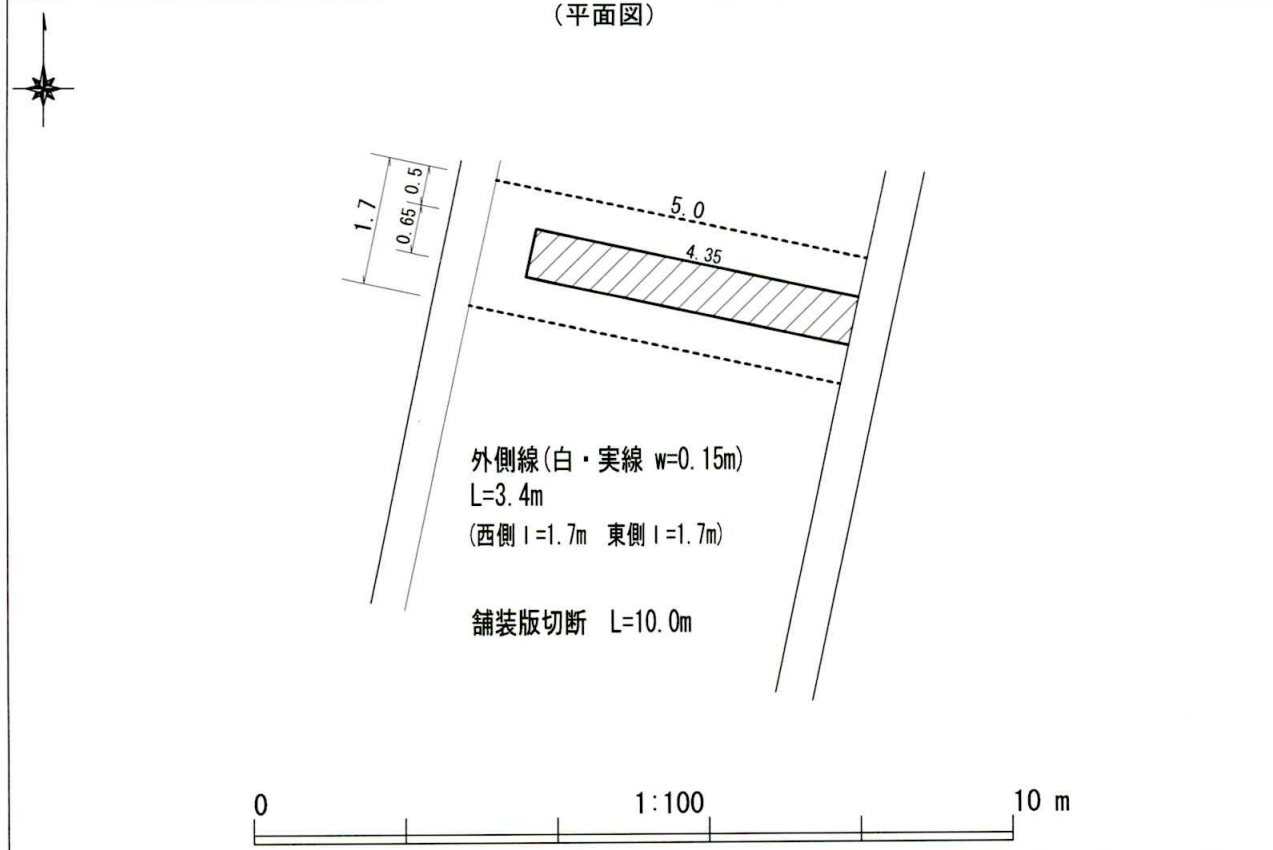


# 工事施工箇所案内図



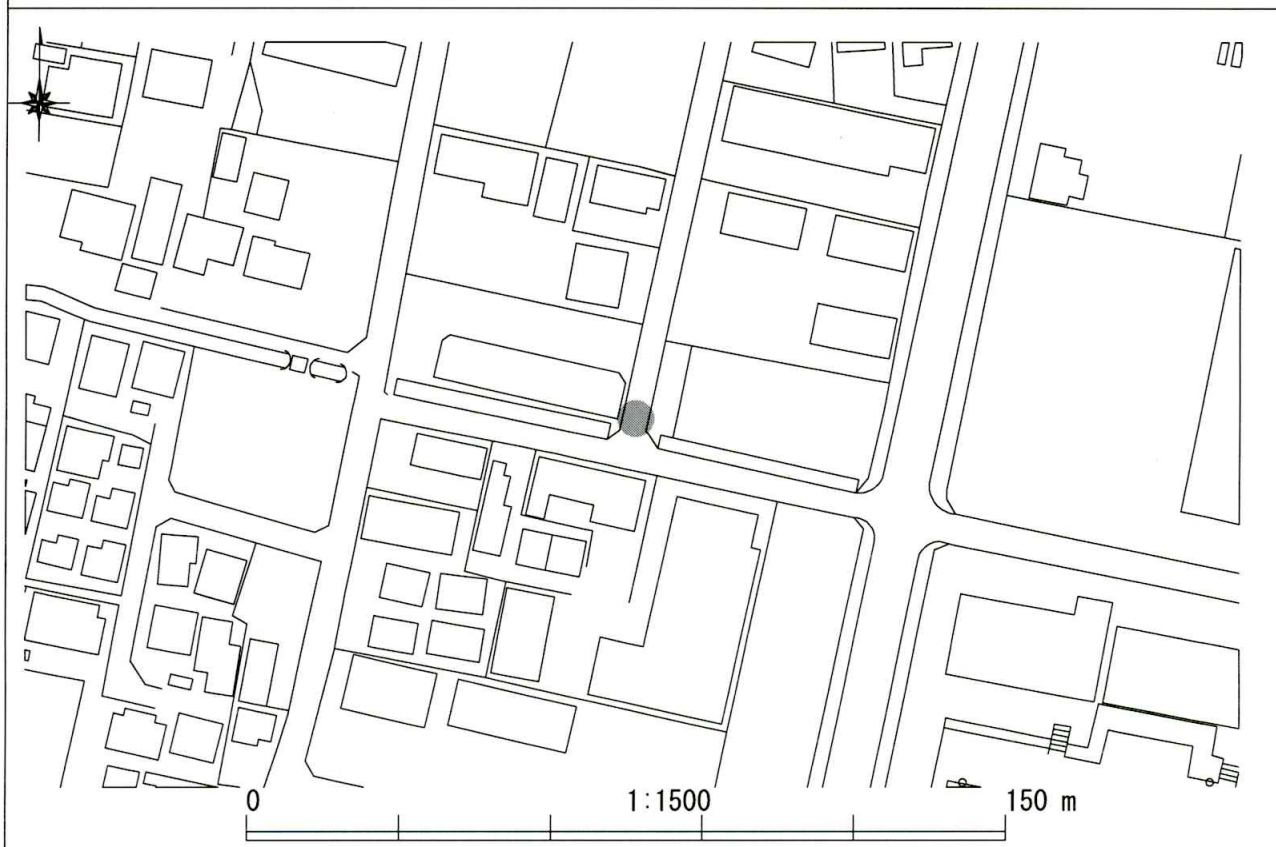
番号	施工箇所	甲府市住吉 3 一	舗装構造	A
1	路線名	住吉区画整理 2 号線	管理番号	不明
			道路区分	市道

(平面図)



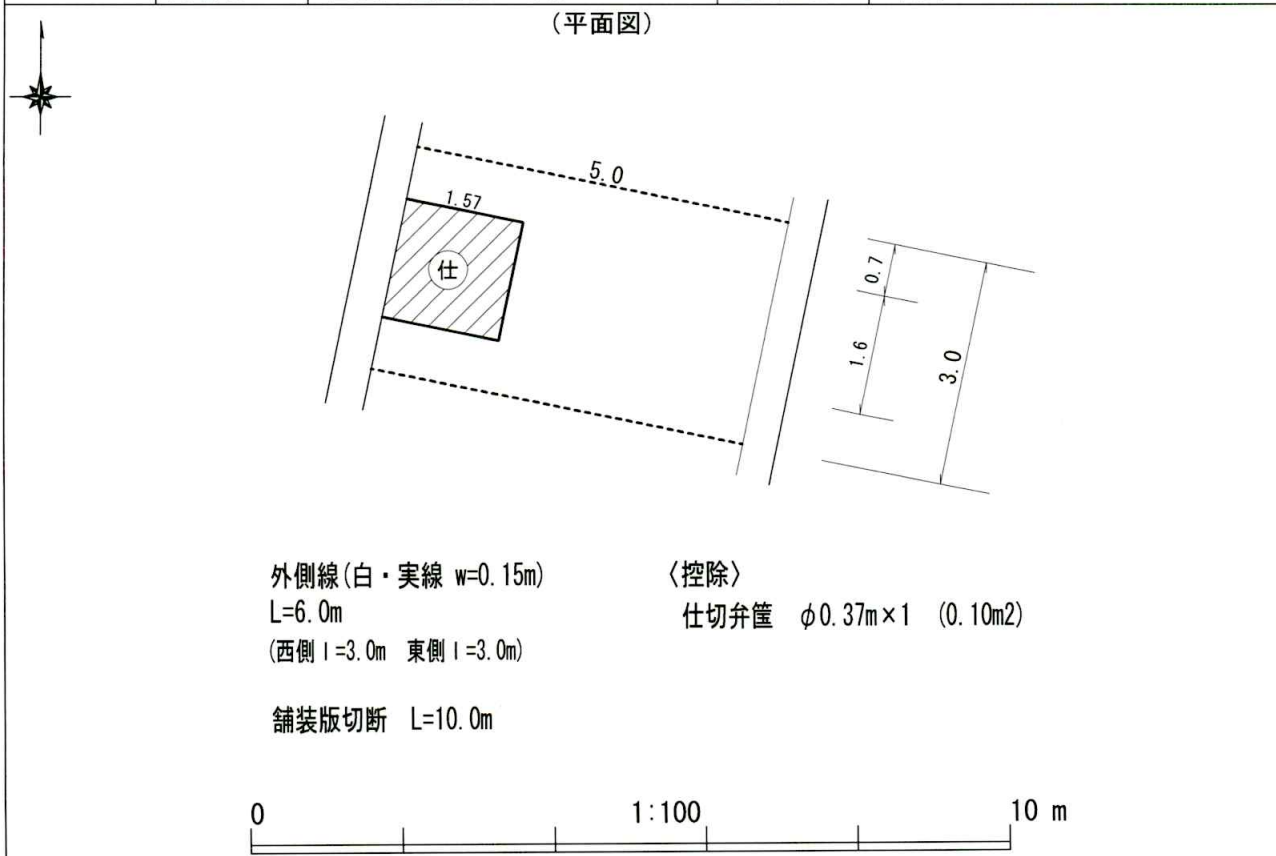
備考

# 工事施工箇所案内図



番号	施工箇所	甲府市住吉 3 一	舗装構造	A
2	路線名	住吉区画整理 2 号線	管理番号	未定
			道路区分	市道

(平面図)



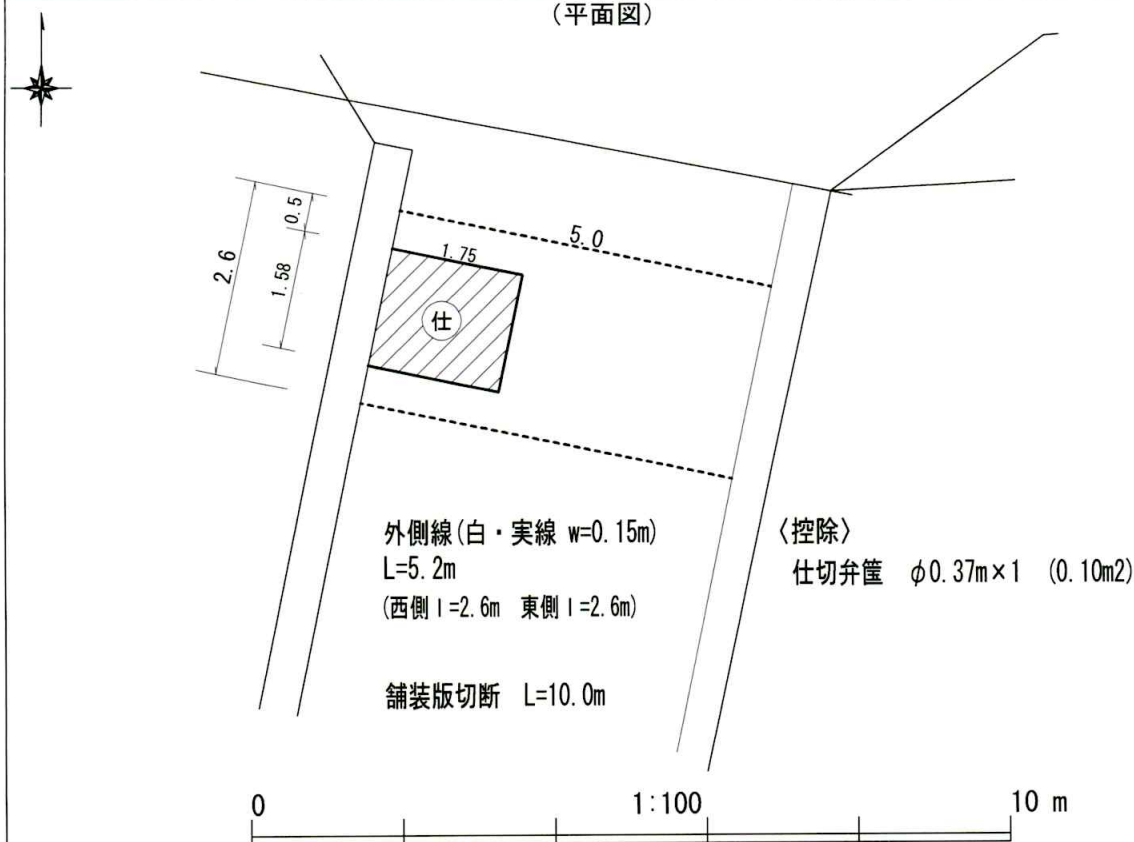
備考

# 工事施工箇所案内図



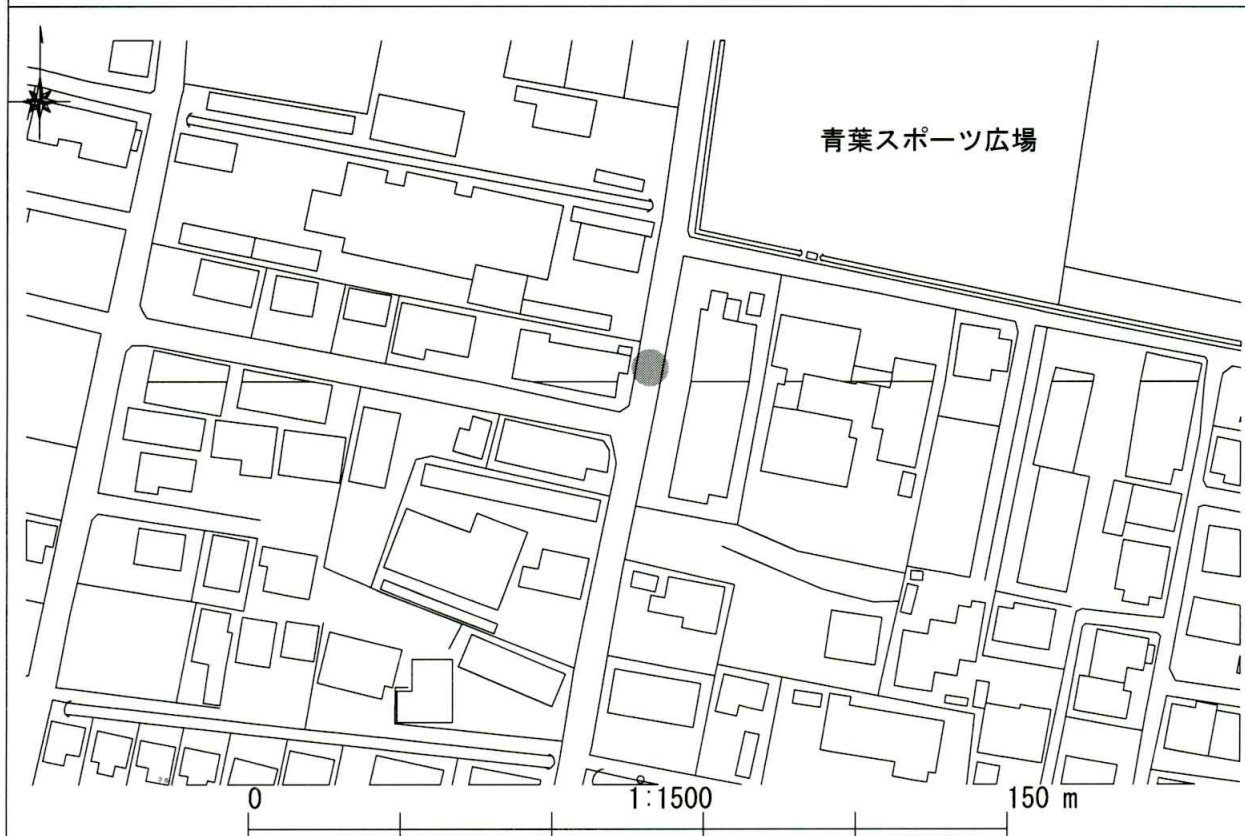
番号	施工箇所	甲府市住吉 3 -	舗装構造	A
3	路線名	住吉区画整理 2 号線	管理番号	未定
			道路区分	市道

(平面図)



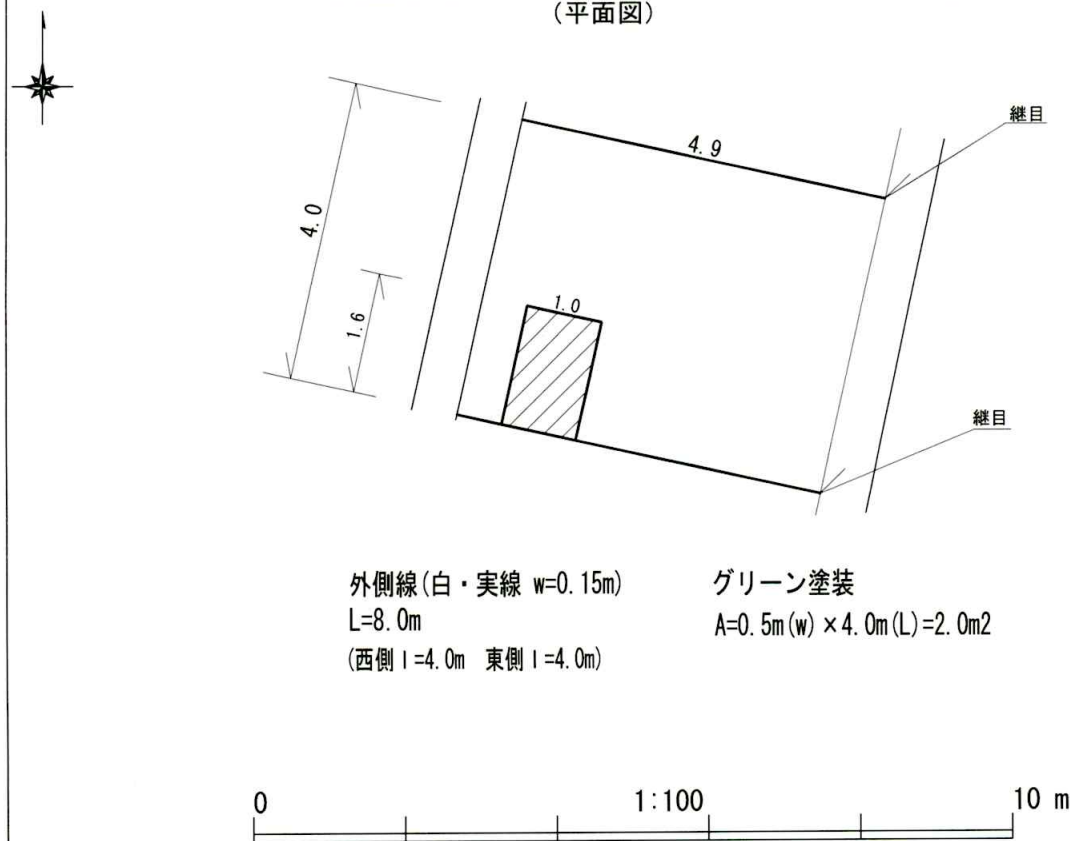
備考

# 工事施工箇所案内図



番号	施工箇所	甲府市住吉 3 ー	舗装構造	A
4	路線名		管理番号	3 5 0 1 0 0 0 1 ト
			道路区分	公道

(平面図)



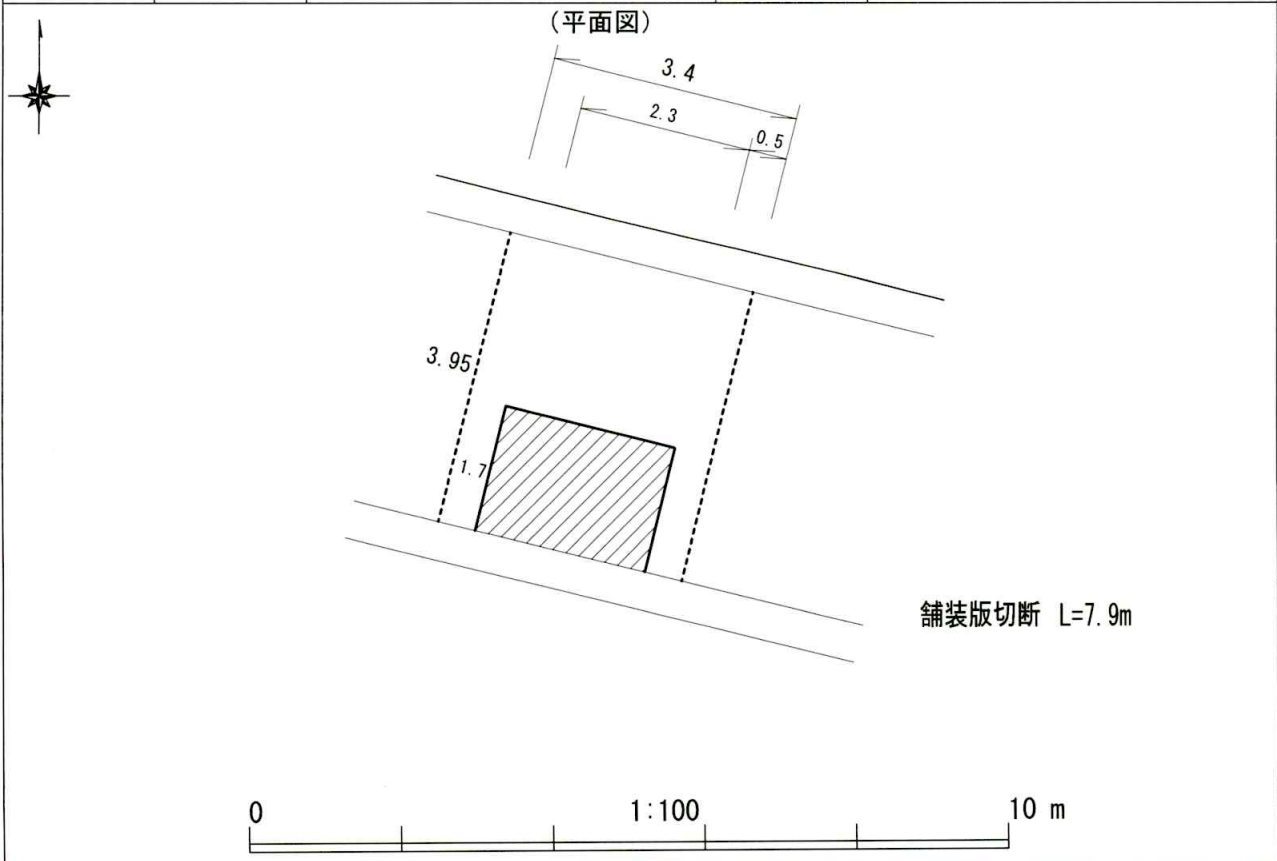
備考



工 事 施 工 箇 所 案 内 図



番号	施工箇所	甲府市住吉 3 -	舗装構造	A
5	路線名		管理番号	3 4 1 1 0 0 0 5 ト
			道路区分	公道

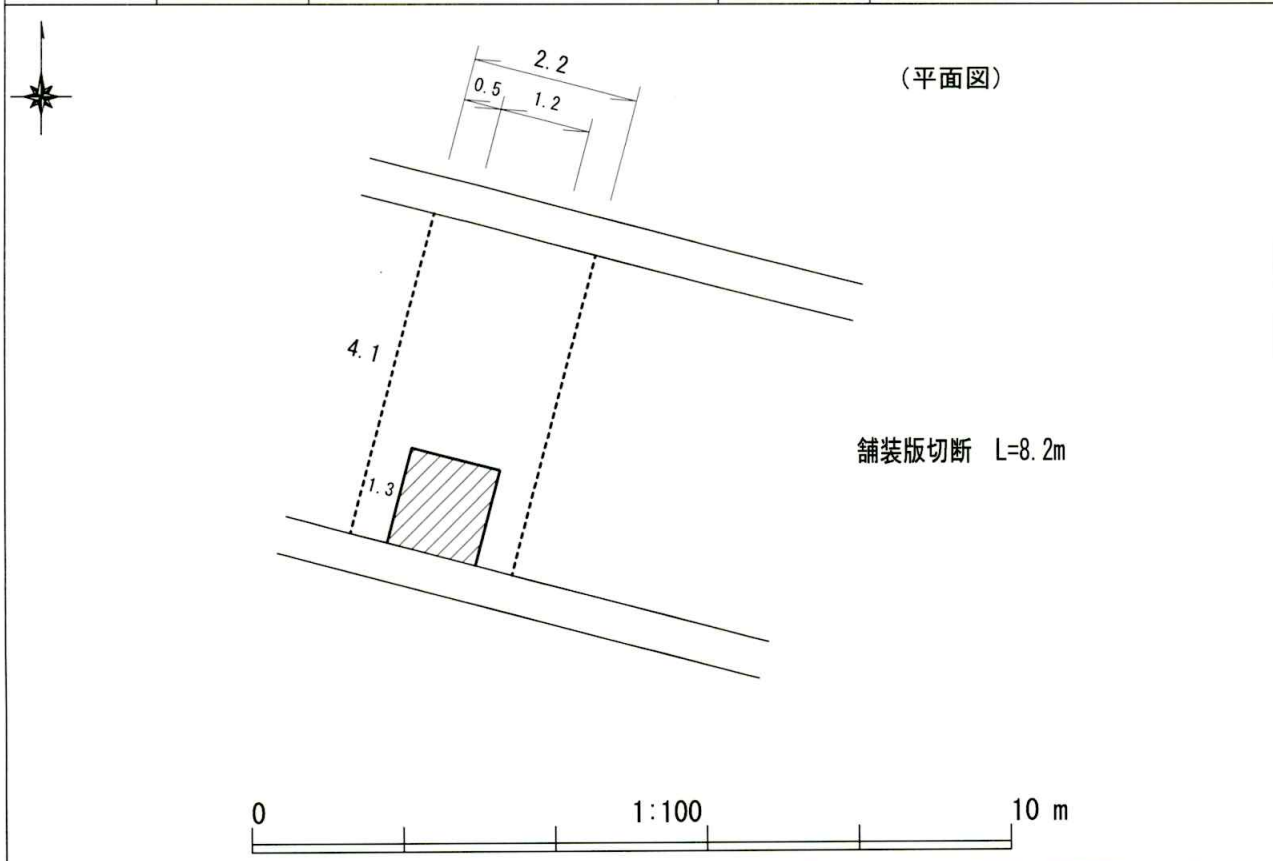


備考	
----	--

# 工事施工箇所案内図



番号	施工箇所	甲府市住吉 3 -	舗装構造	A
6			管理番号	36017002ト
	路線名		道路区分	公道



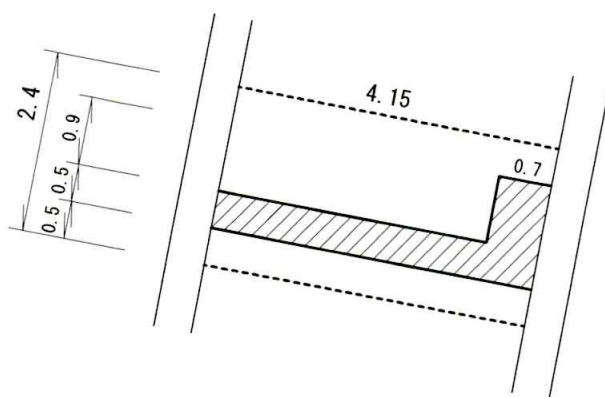
備考	
----	--

# 工事施工箇所案内図




番号	施工箇所	甲府市住吉 3 -	舗装構造	A
7	路線名	青葉住吉線	管理番号	31070007石
			道路区分	市道

(平面図)



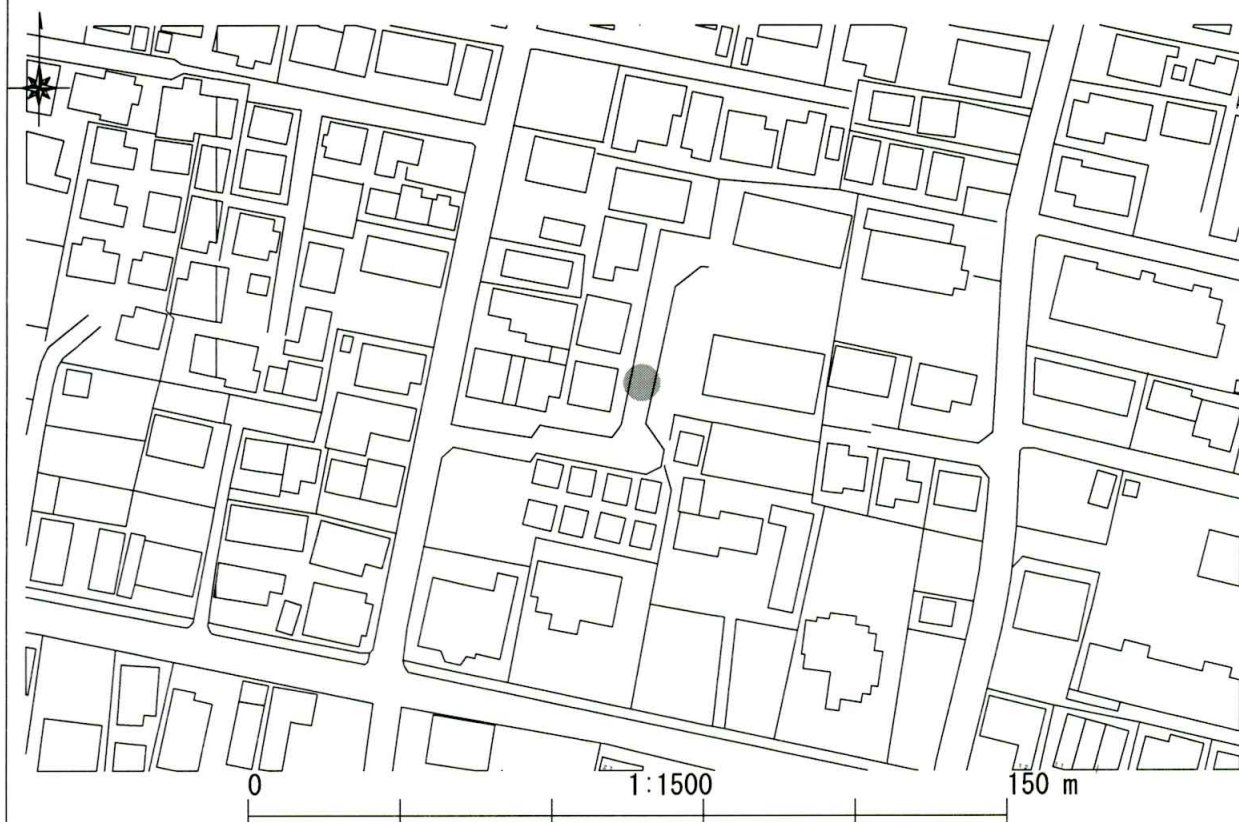
外側線(白・実線  $w=0.15m$ )  
 $L=2.4m$   
 (東側  $l=2.4m$ )  
 舗装版切断  $L=8.3m$



備考

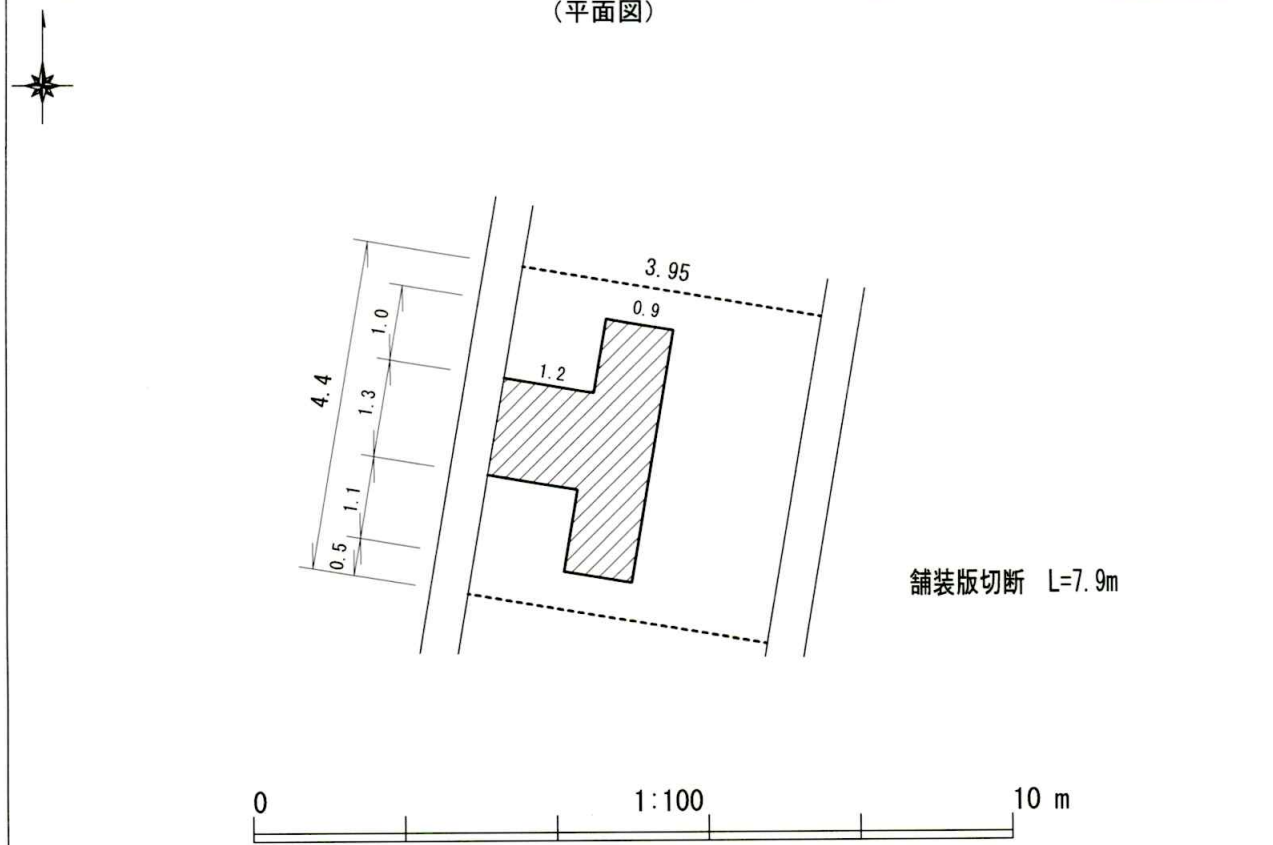


# 工事施工箇所案内図



番号	施工箇所	甲府市住吉 3 -	舗装構造	A
8			管理番号	3 4 1 0 0 0 0 2 石
	路線名		道路区分	公道

(平面図)



備考

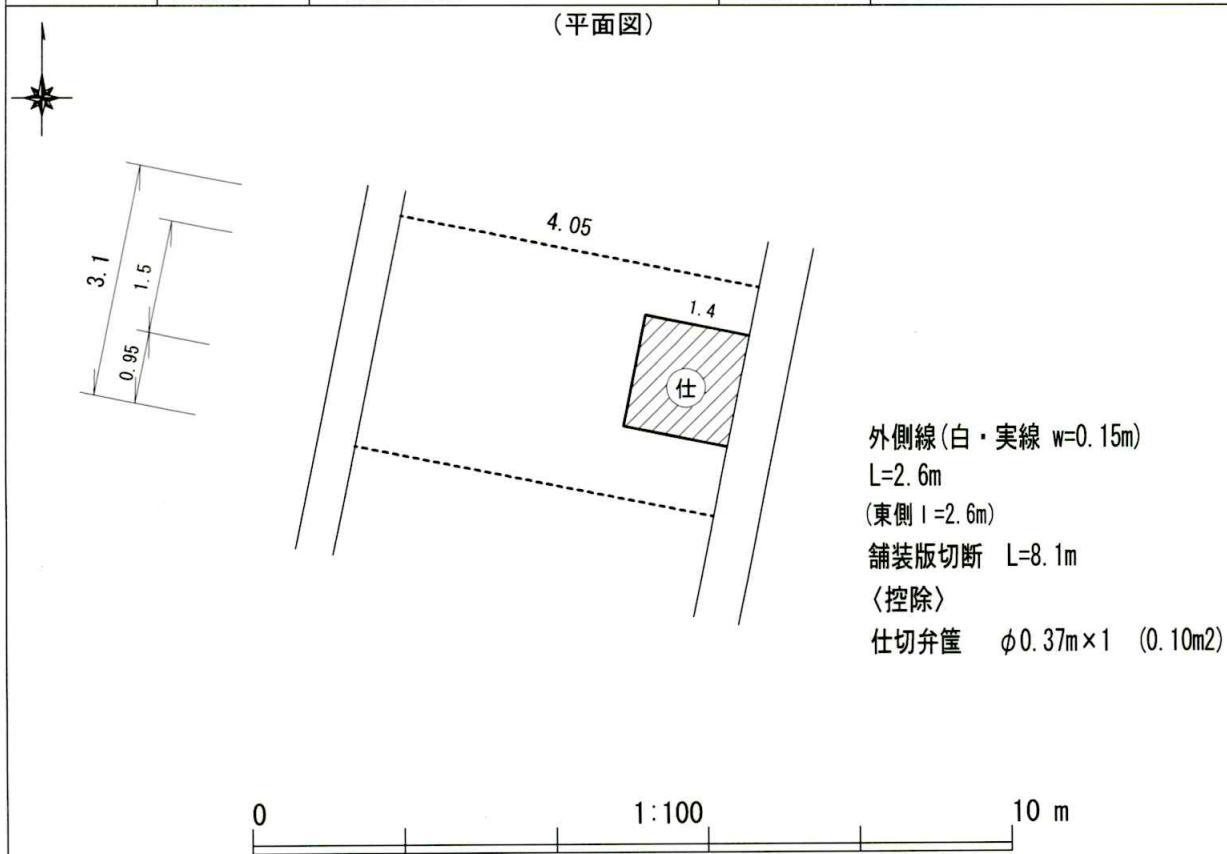


# 工事施工箇所案内図



番号	施工箇所	甲府市住吉 3 -	舗装構造	A
9	路線名	青葉住吉線	管理番号	3 1 0 2 0 0 1 2 カワ
			道路区分	市道

(平面図)



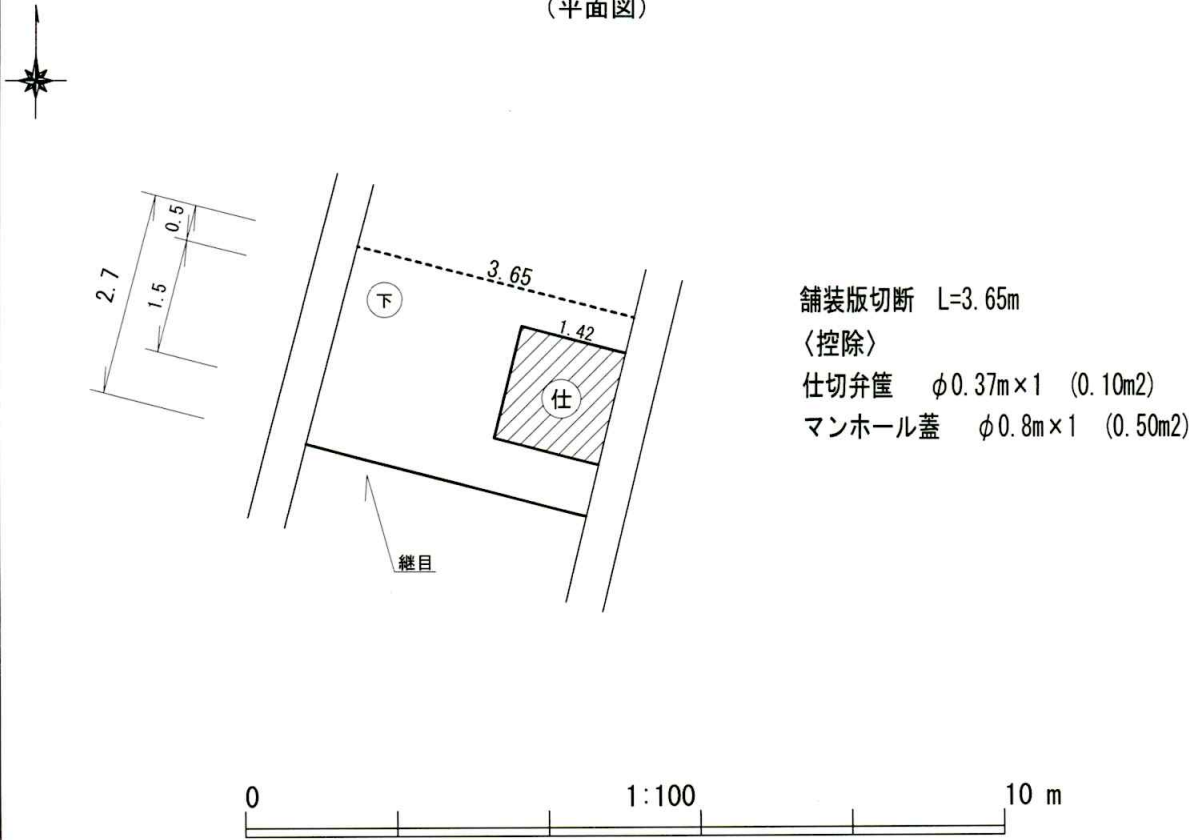
備考

工 事 施 工 箇 所 案 内 図



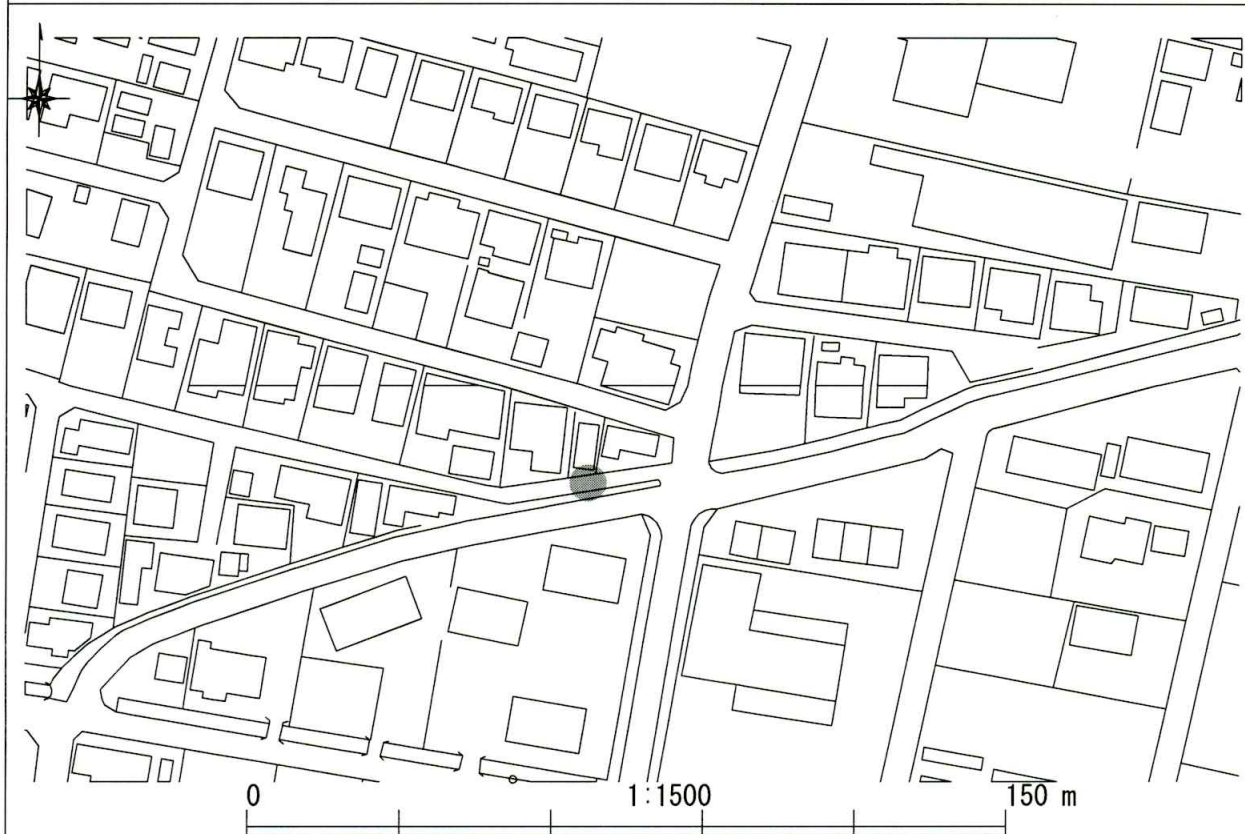
番号	施工箇所	甲府市住吉 4 -	舗装構造	A
1 0	路線名		管理番号	未定
			道路区分	公道

(平面図)



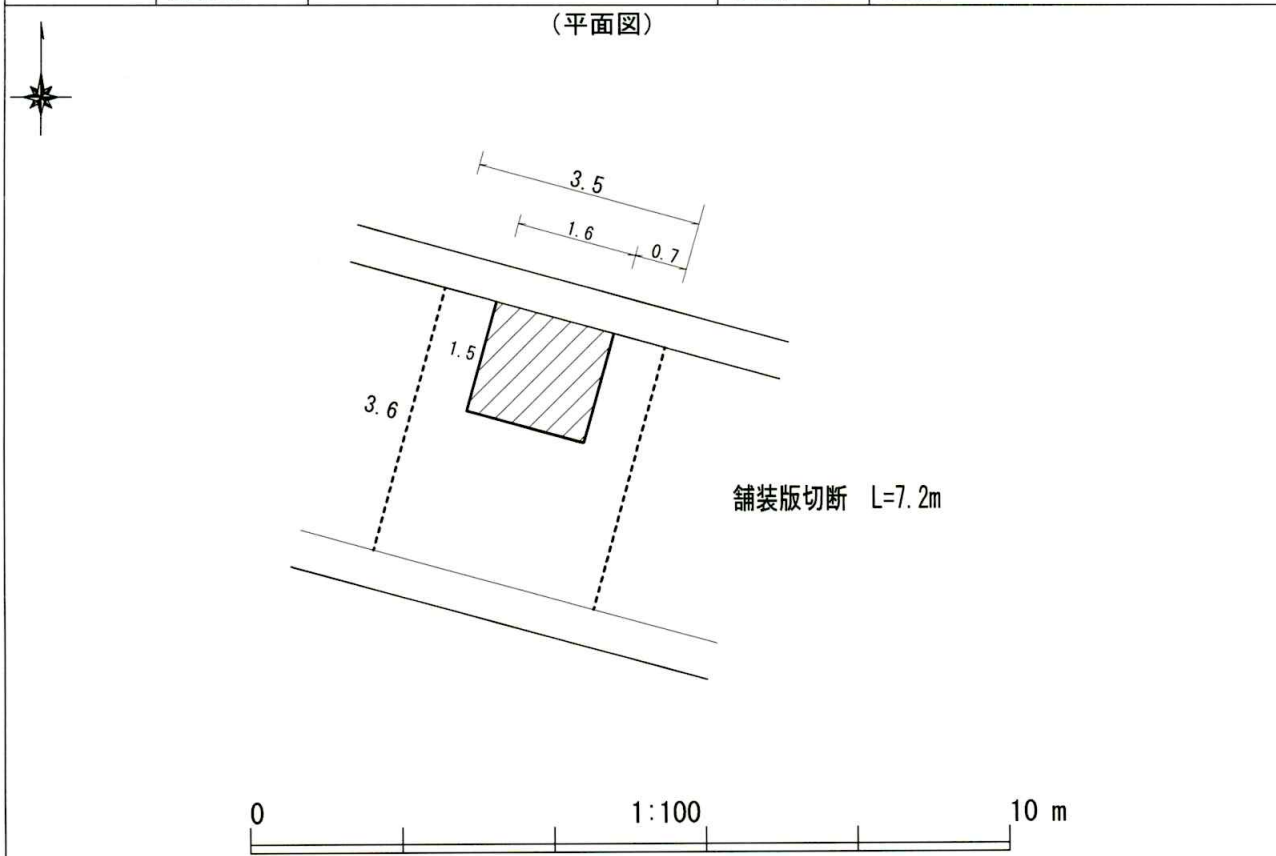
備考	
----	--

# 工事施工箇所案内図



番号	施工箇所	甲府市住吉 4 -	舗装構造	A
1 1	路線名		管理番号	3 6 0 6 7 0 0 4 ト
			道路区分	公道

(平面図)



備考

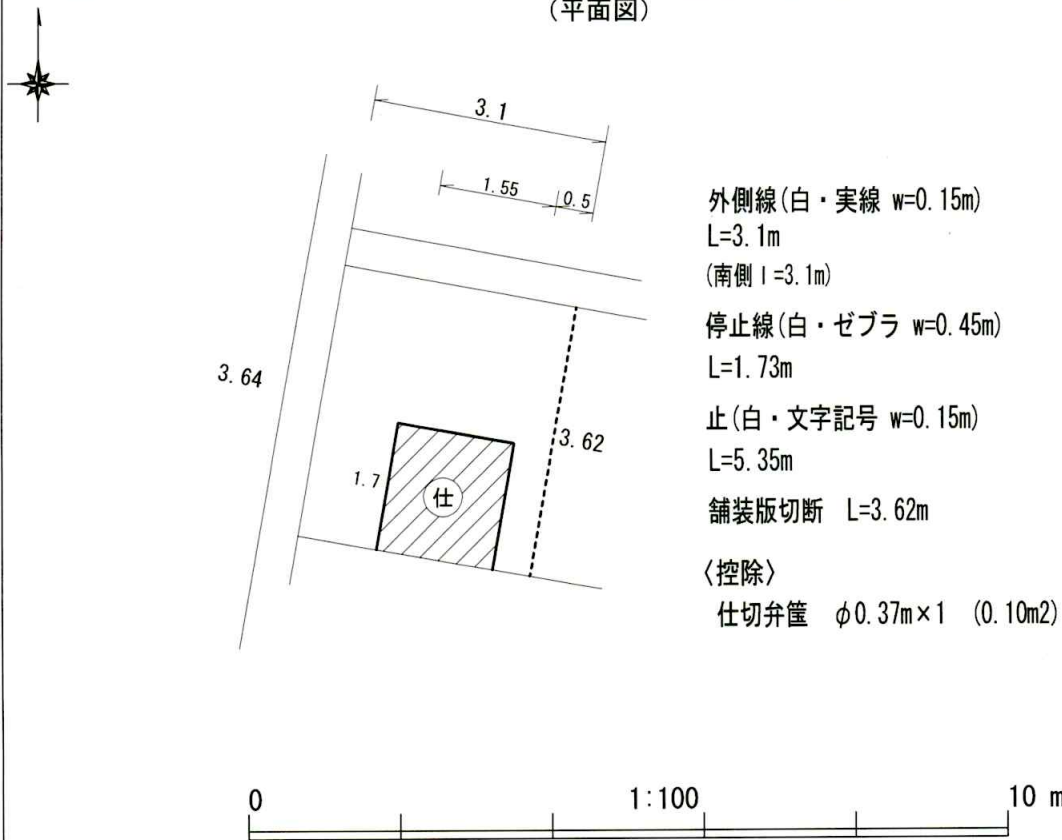


# 工事施工箇所案内図



番号	施工箇所	甲府市住吉 4 -	舗装構造	A
1 2	路線名		管理番号	3 3 1 2 3 0 0 1 石
			道路区分	公道

(平面図)



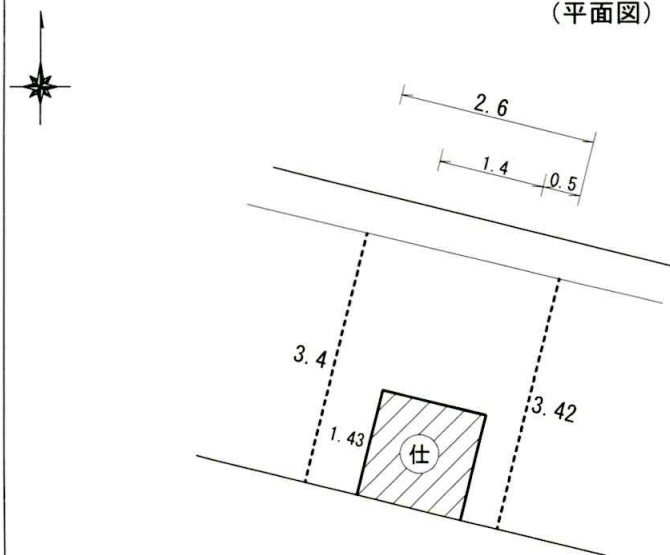
備考

# 工事施工箇所案内図



番号	施工箇所	甲府市住吉4ー	舗装構造	A
1 3	路線名		管理番号	3 3 1 2 3 0 0 3 石
			道路区分	公道

(平面図)




止ま(白・文字記号 w=0.15m)

L=12.08m

舗装版切断 L=6.82m

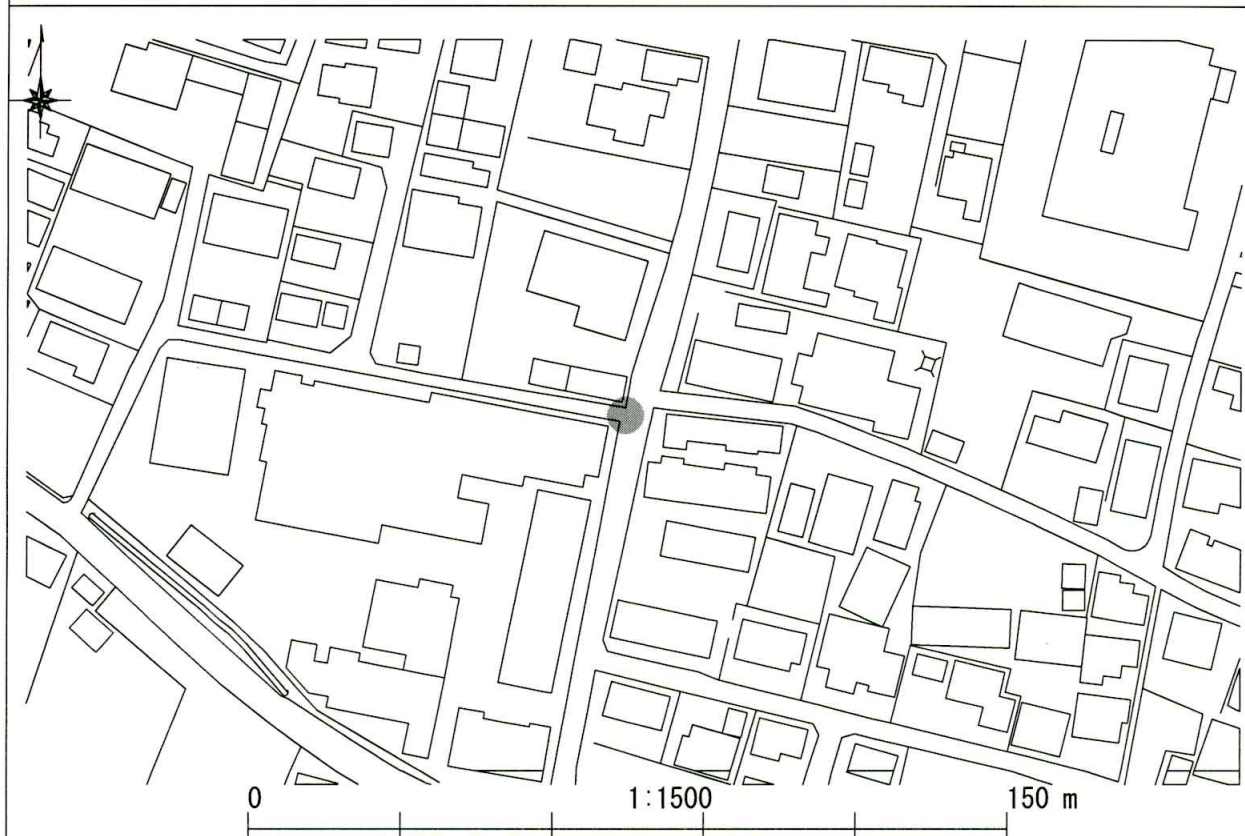
〈控除〉

仕切弁筐  $\phi 0.37\text{m} \times 1$  (0.10m<sup>2</sup>)



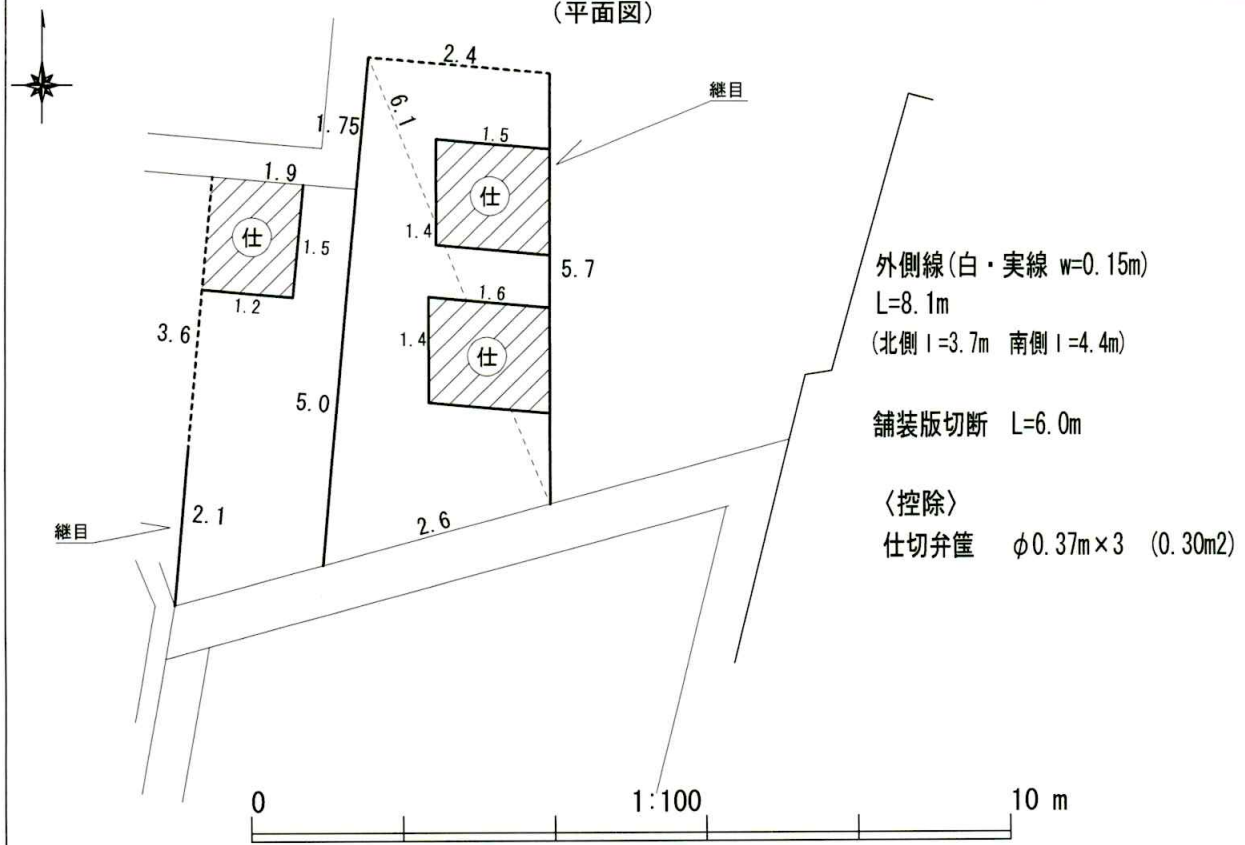
備考

# 工事施工箇所案内図



番号	施工箇所	甲府市住吉4-	舗装構造	A
14	路線名	1号畔下河原町線	管理番号	37073004・5・6石
			道路区分	市道

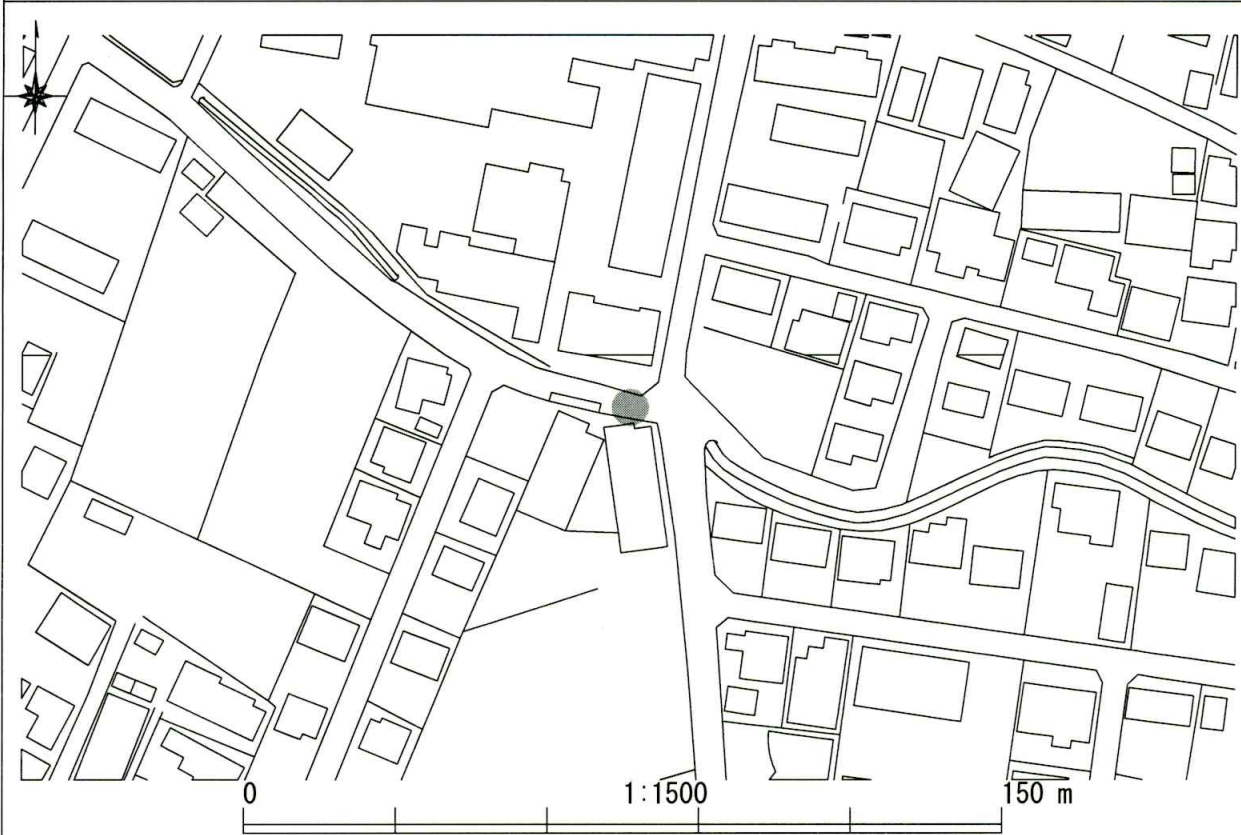
(平面図)



備考

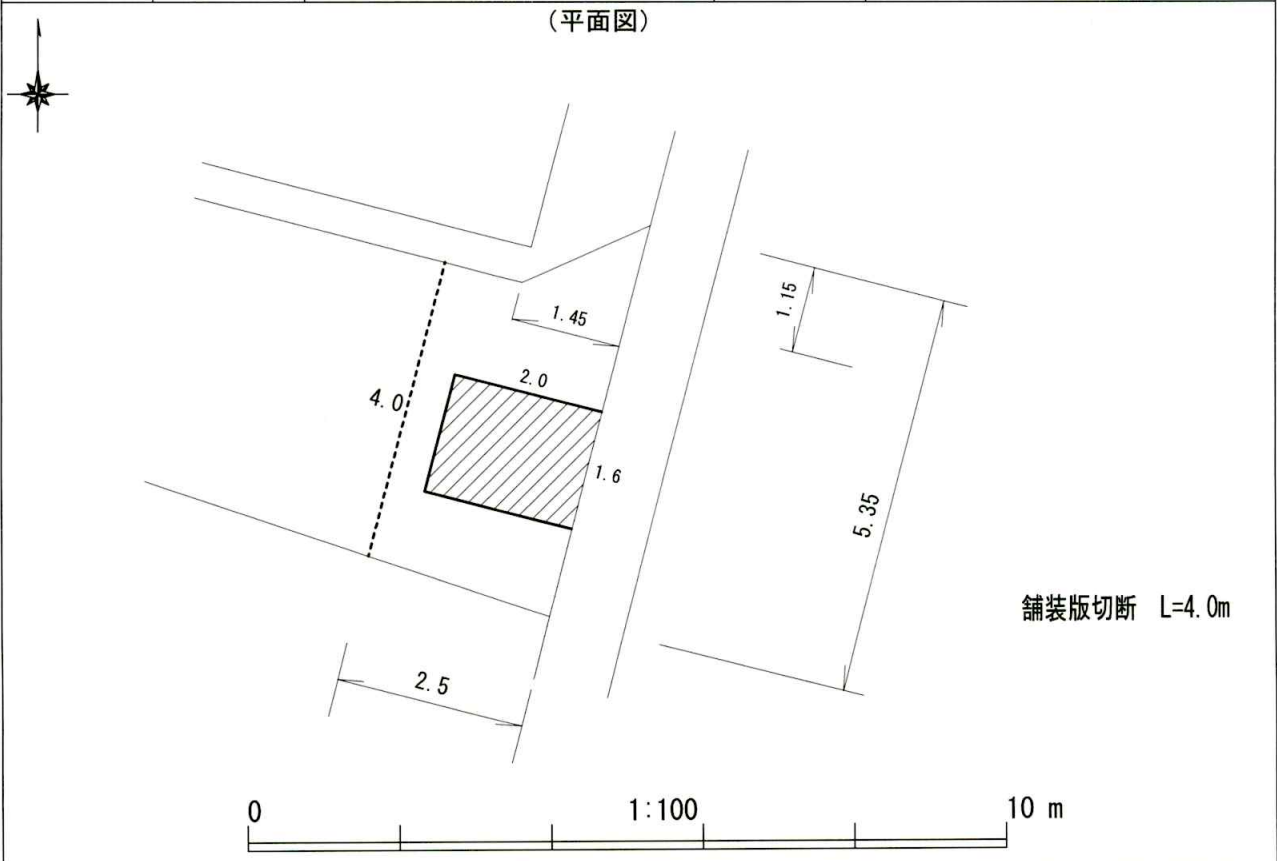


工 事 施 工 箇 所 案 内 図



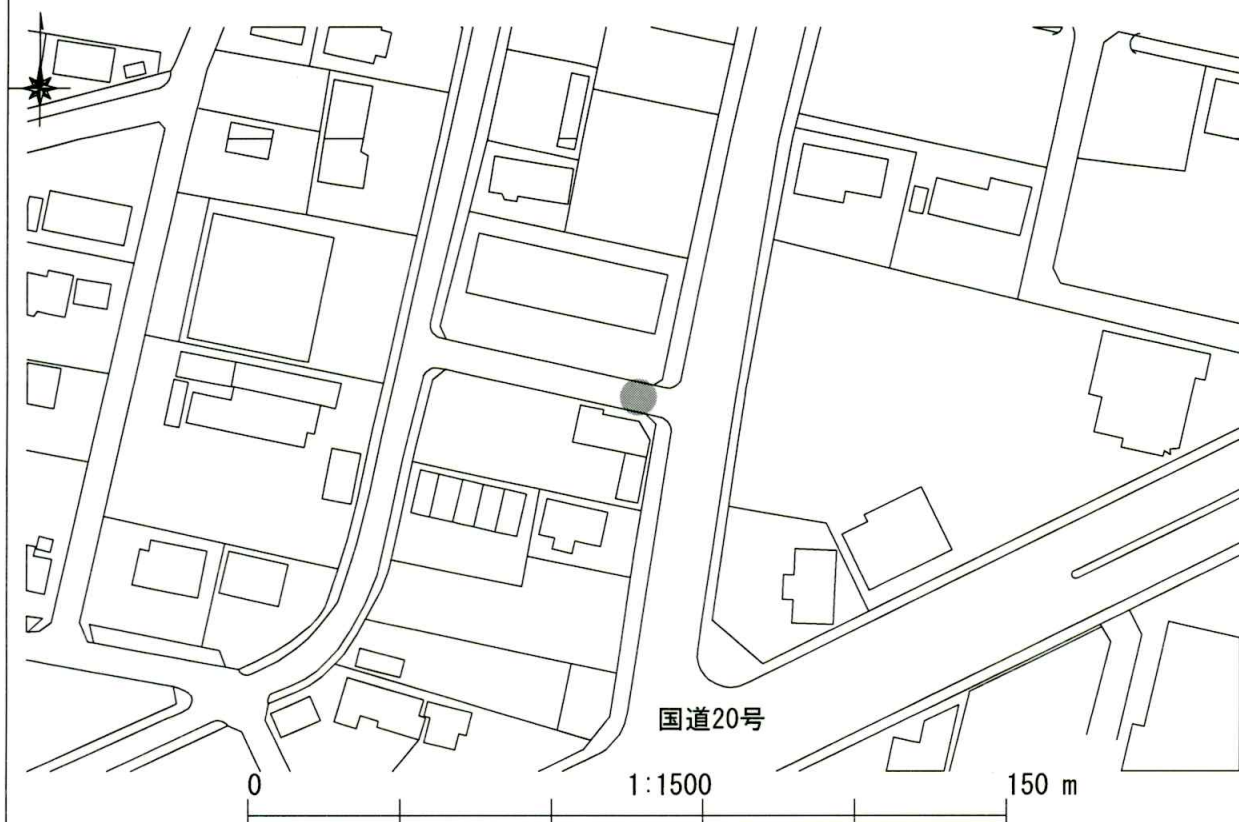
番号	15	施工箇所	甲府市住吉4-	舗装構造	A
				管理番号	37073002ト
路線名		2号畔下河原線		道路区分	市道

(平面図)



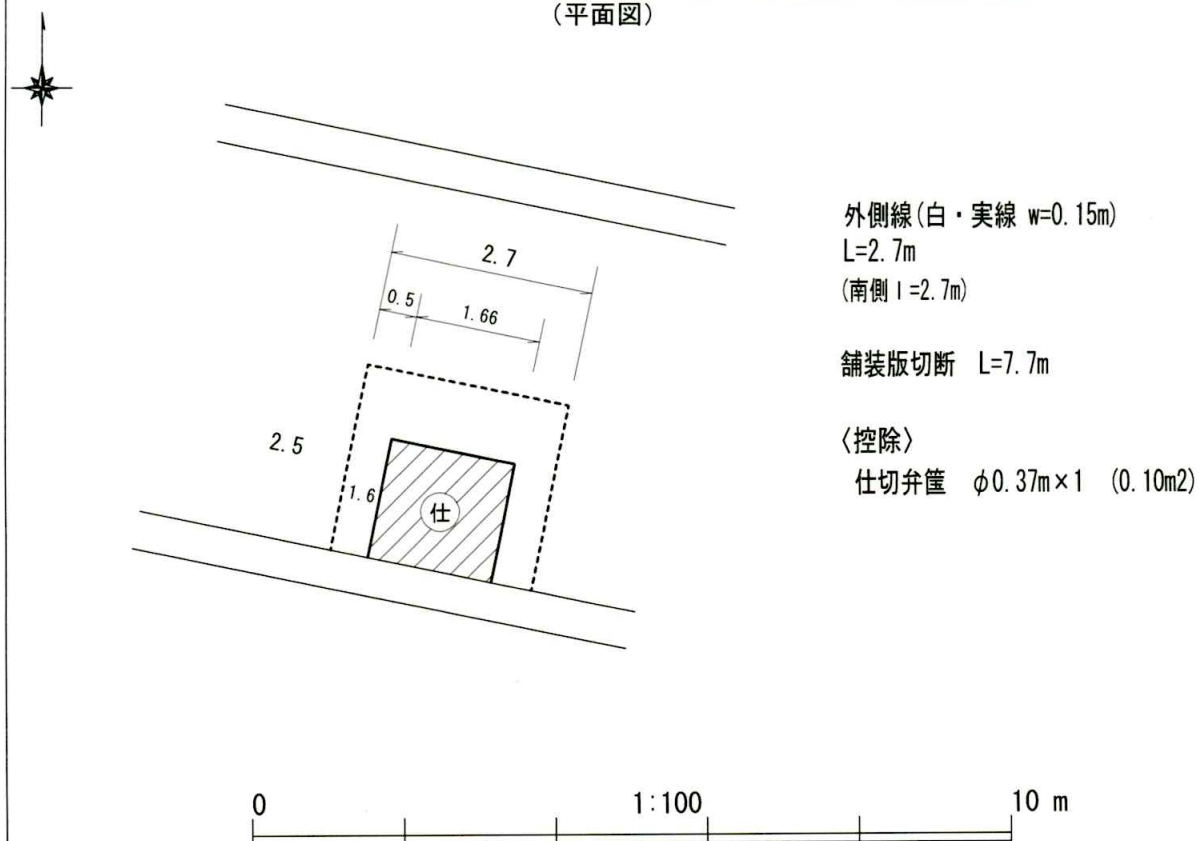
備考	
----	--

# 工事施工箇所案内図



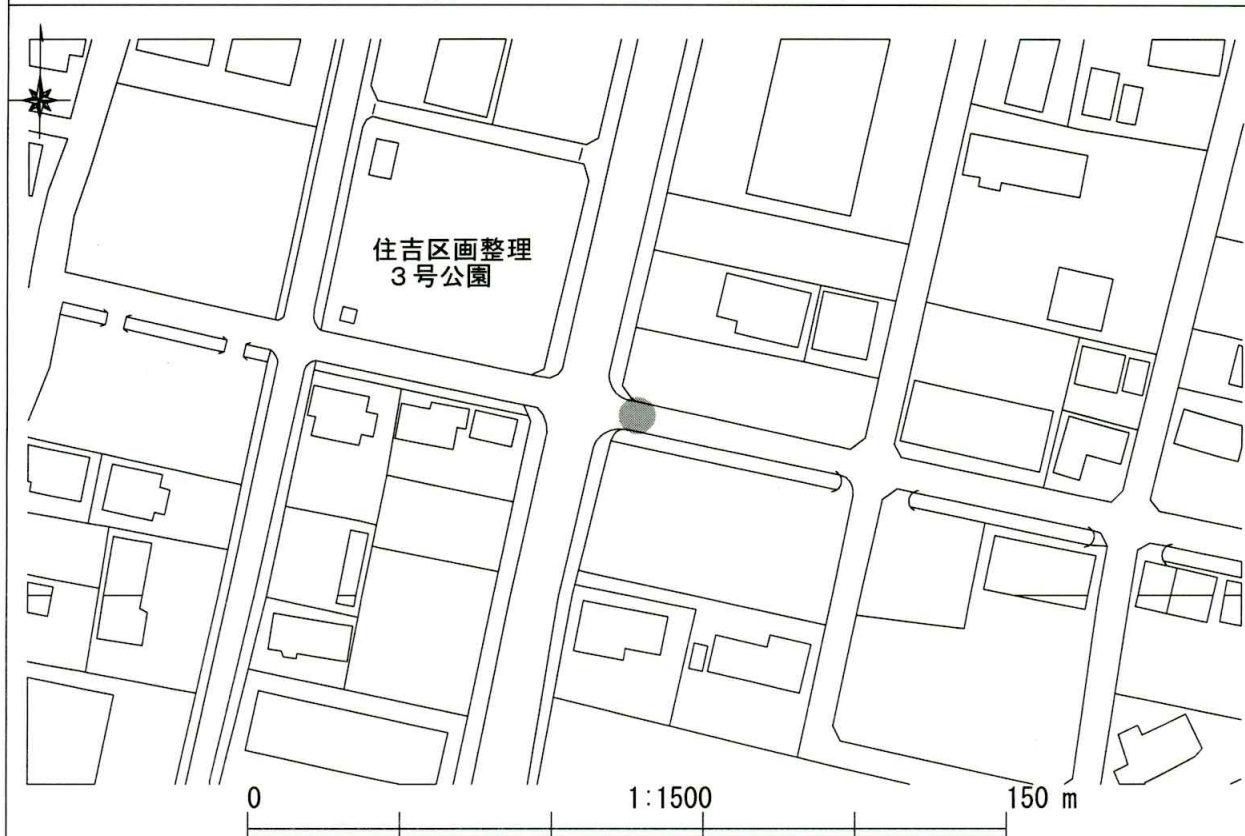
番号	施工箇所	甲府市住吉4-	舗装構造	A
16	路線名	住吉区画整理11号線	管理番号	37063002ト
			道路区分	市道

(平面図)



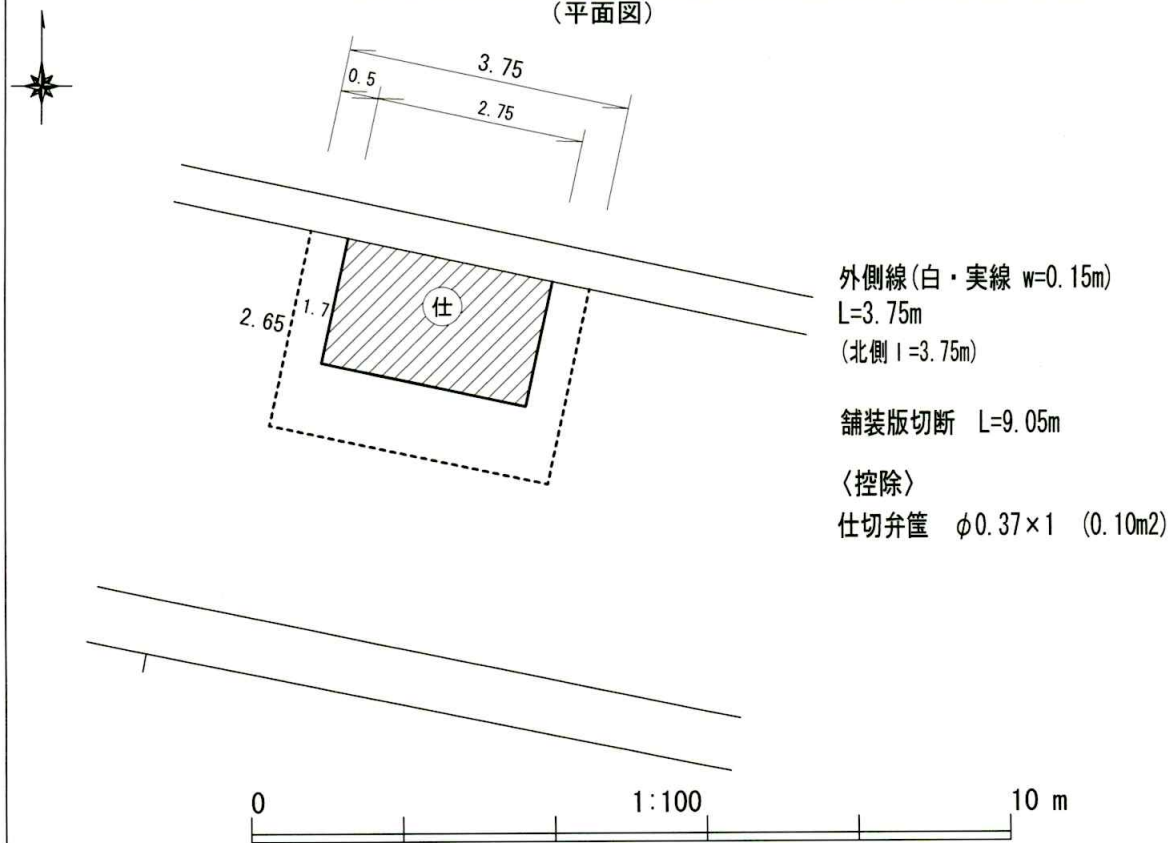
備考

# 工事施工箇所案内図



番号	施工箇所	甲府市住吉 4 -	舗装構造	A
17	路線名	住吉区画整理 9 号線	管理番号	37043001緑
			道路区分	市道

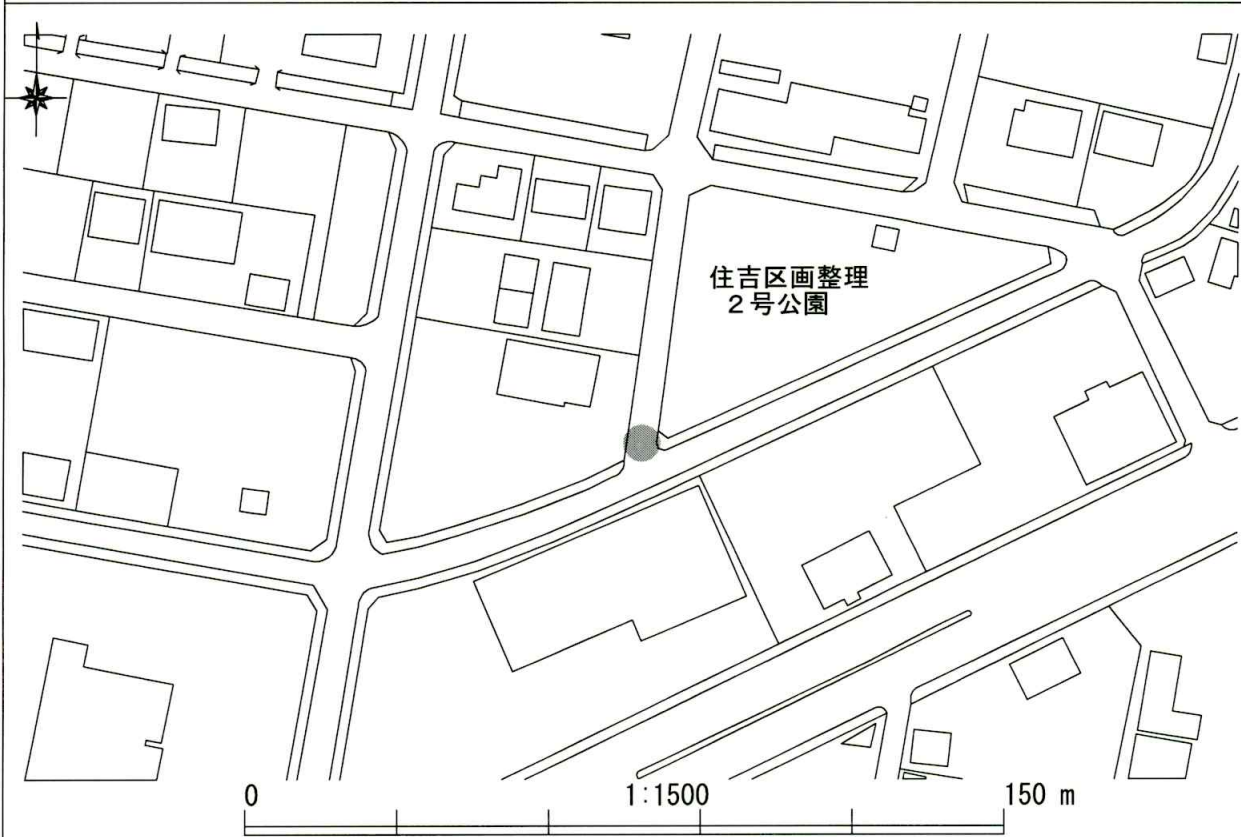
(平面図)



備考

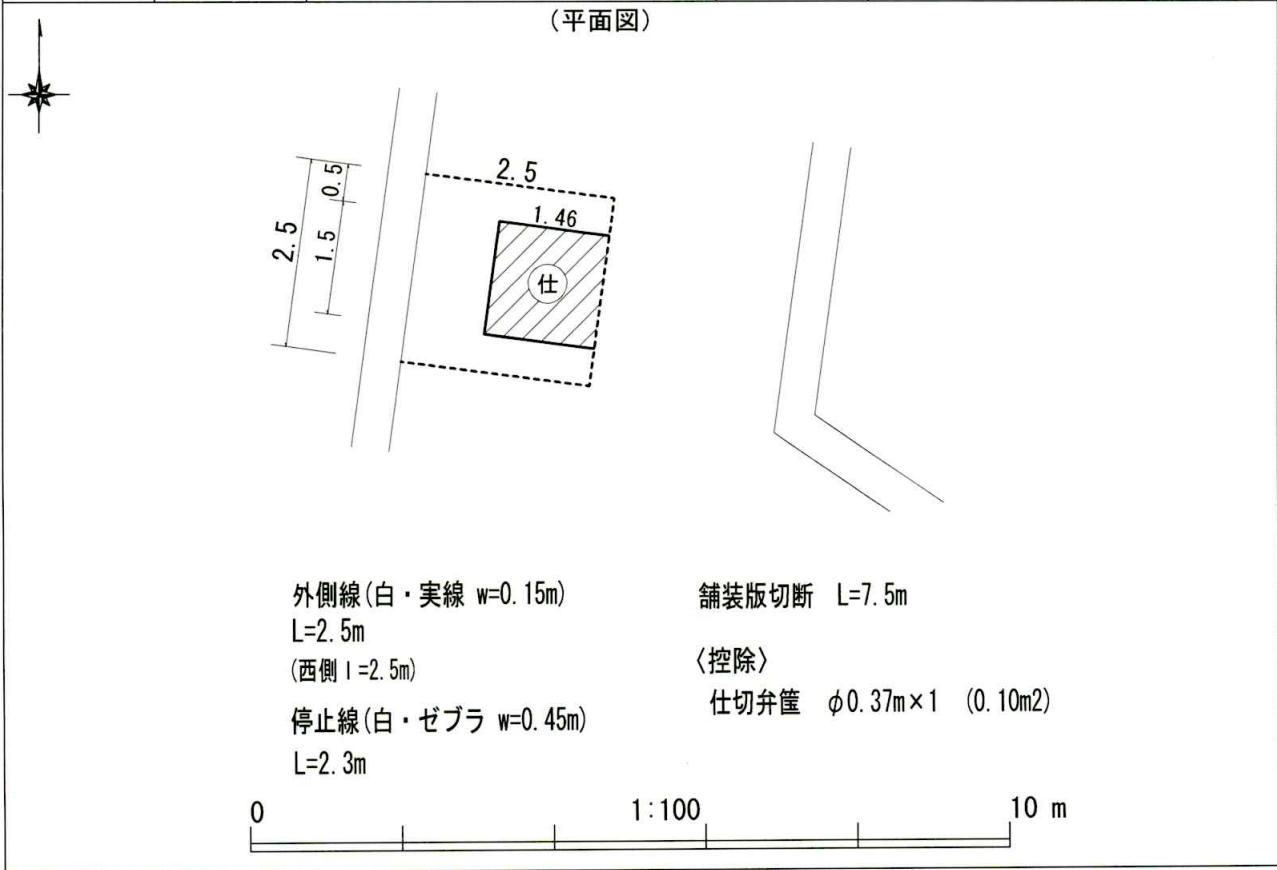


工 事 施 工 箇 所 案 内 図



番号	18	施工箇所	甲府市住吉5ー	舗装構造	A
				管理番号	37063003緑
		路線名	住吉区画整理15号線	道路区分	市道

(平面図)



外側線(白・実線 w=0.15m)  
L=2.5m  
(西側 l=2.5m)  
停止線(白・ゼブラ w=0.45m)  
L=2.3m

舗装版切断 L=7.5m  
〈控除〉  
仕切弁筐 φ0.37m×1 (0.10m2)

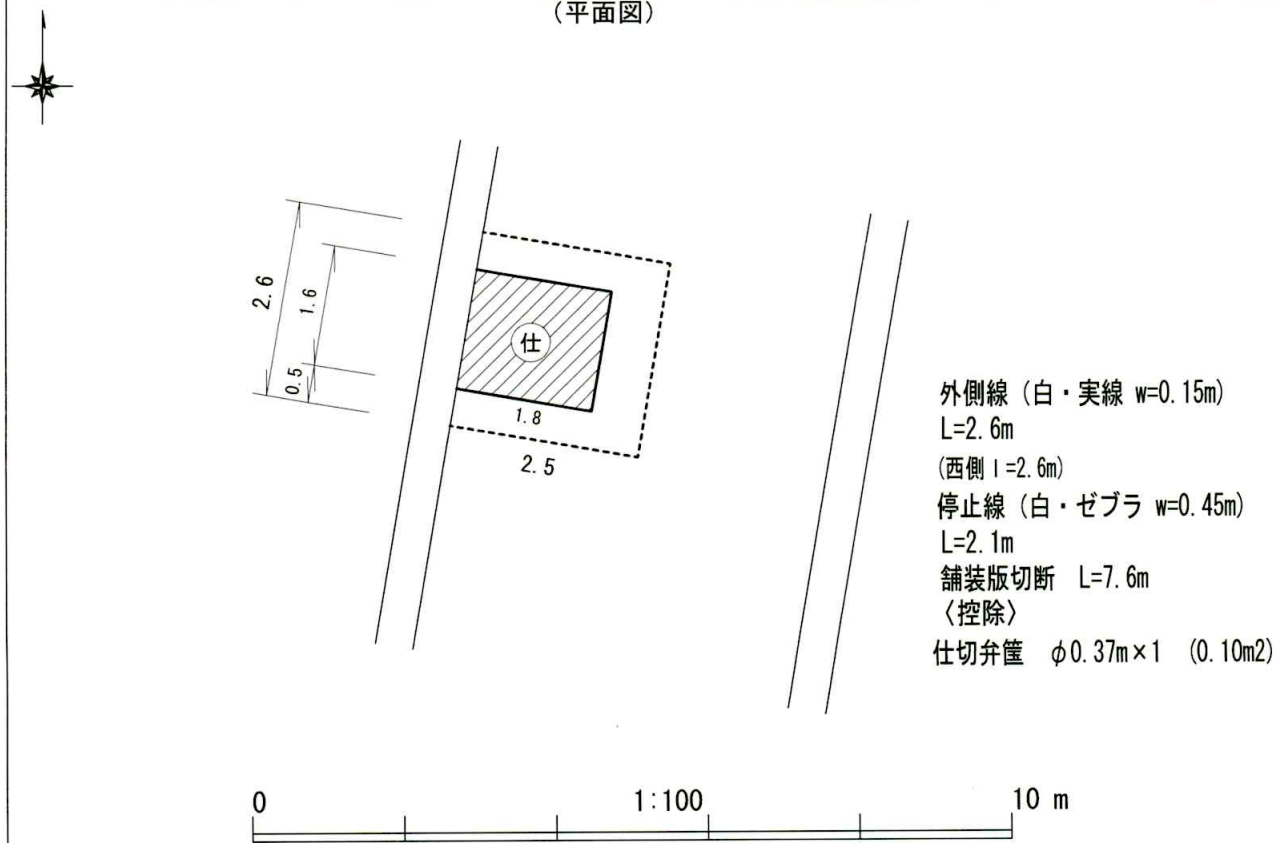
備考

# 工事施工箇所案内図



番号	施工箇所	甲府市住吉 5 -	舗装構造	A
1 9	路線名	住吉区画整理 1 9 号線	管理番号	3 7 0 7 3 0 0 1 石
			道路区分	市道

(平面図)



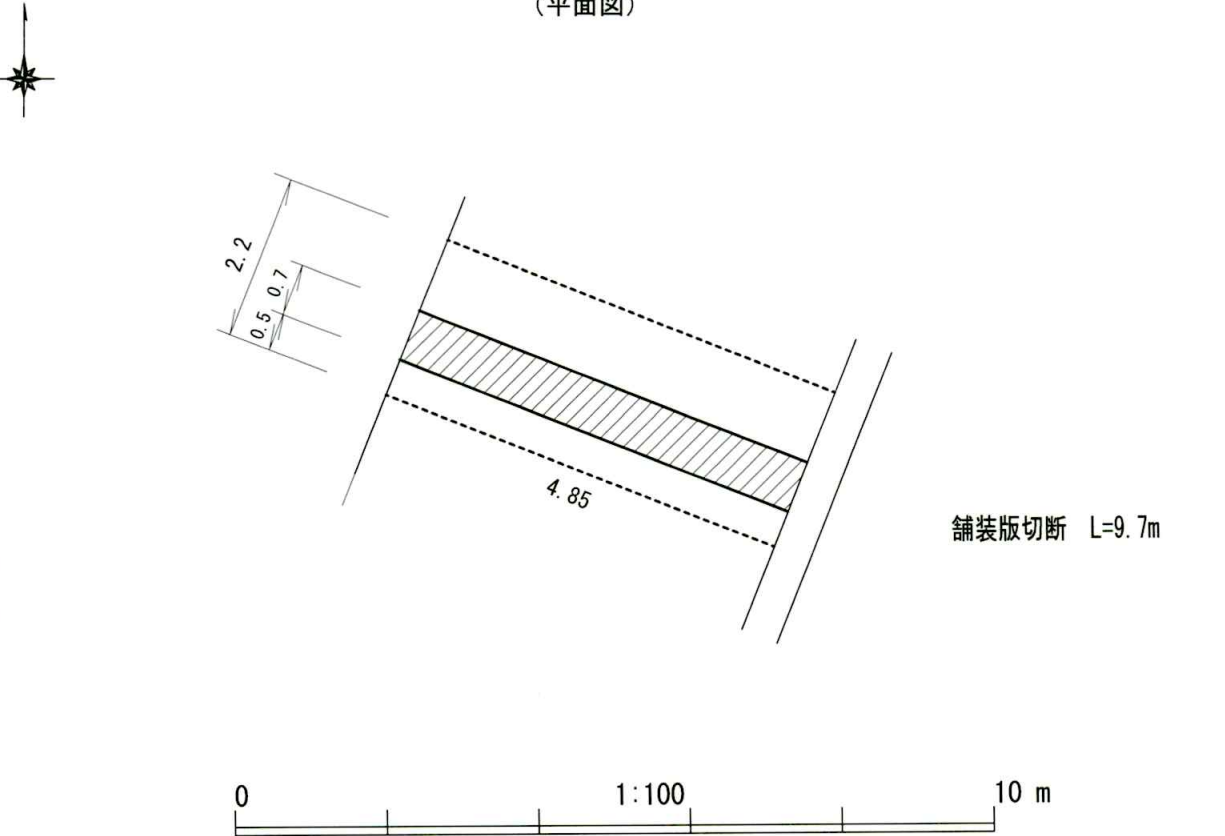
備考

工 事 施 工 箇 所 案 内 図



番号	20	施工箇所	甲府市住吉5ー	舗装構造	A
		路線名		管理番号	36017002ト
				道路区分	公道

(平面図)



舗装版切断 L=9.7m

備考	
----	--

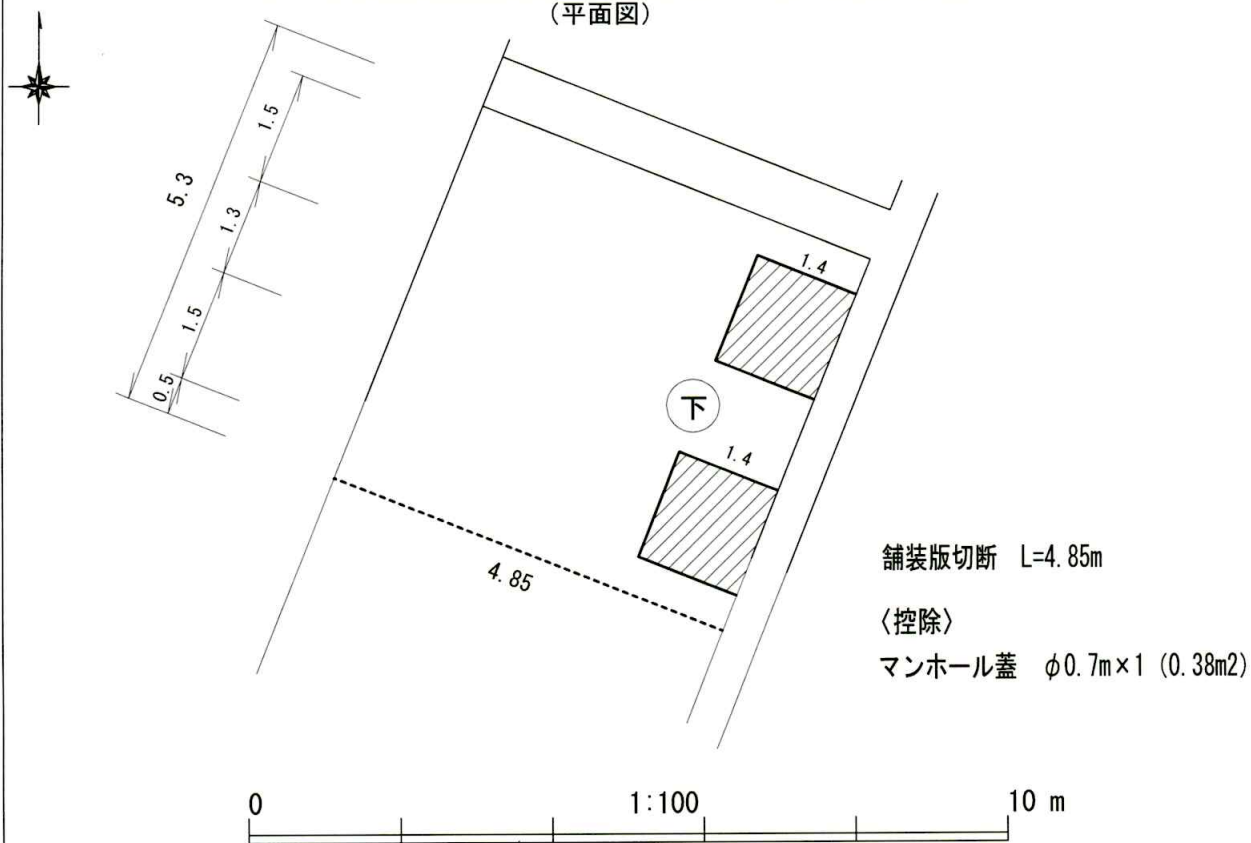


# 工 事 施 工 箇 所 案 内 図



番号	施工箇所	甲府市住吉 5 -	舗装構造	A
2 1			管理番号	3 6 0 3 0 0 0 6 緑
	路線名		道路区分	公道

(平面図)



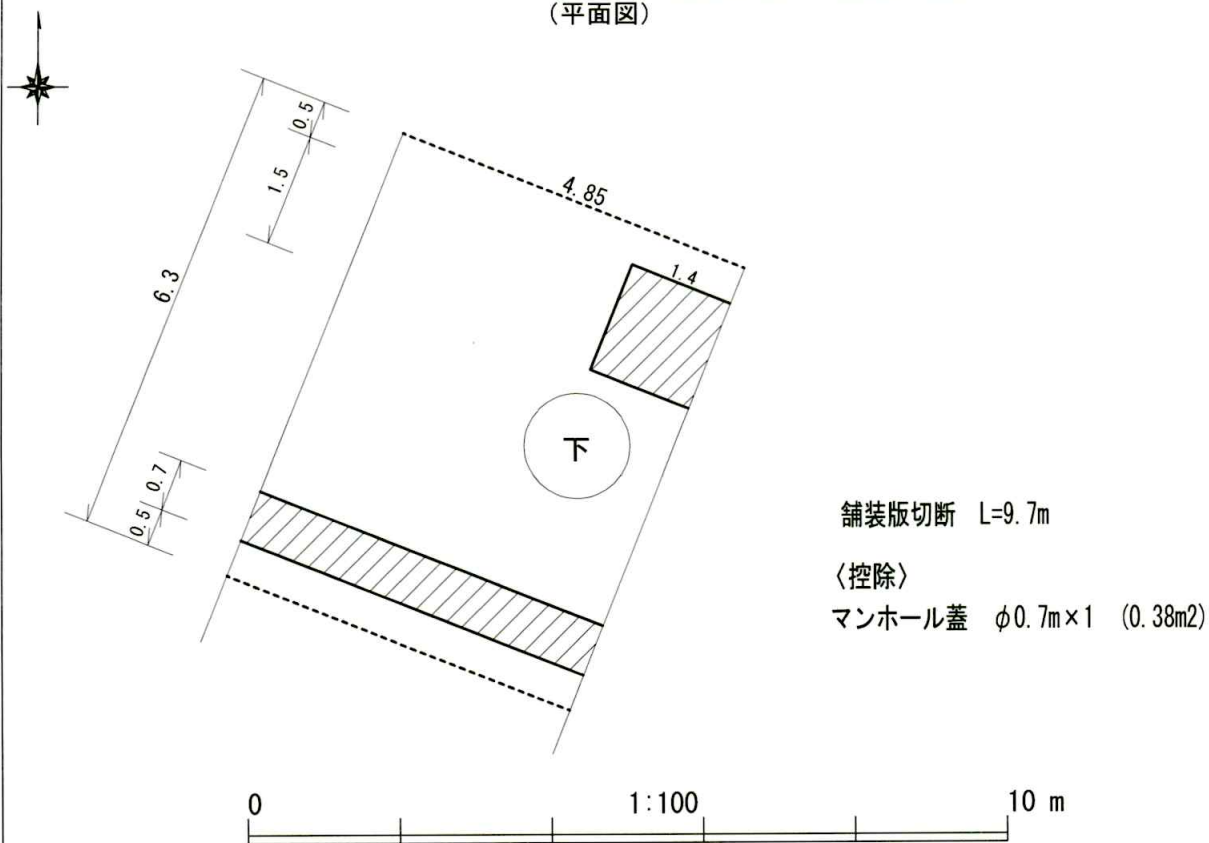
備考

# 工事施工箇所案内図



番号	施工箇所	甲府市住吉 5 -	舗装構造	A
2 2	路線名		管理番号	3 6 0 2 0 0 0 6 緑・田
			道路区分	公道

(平面図)



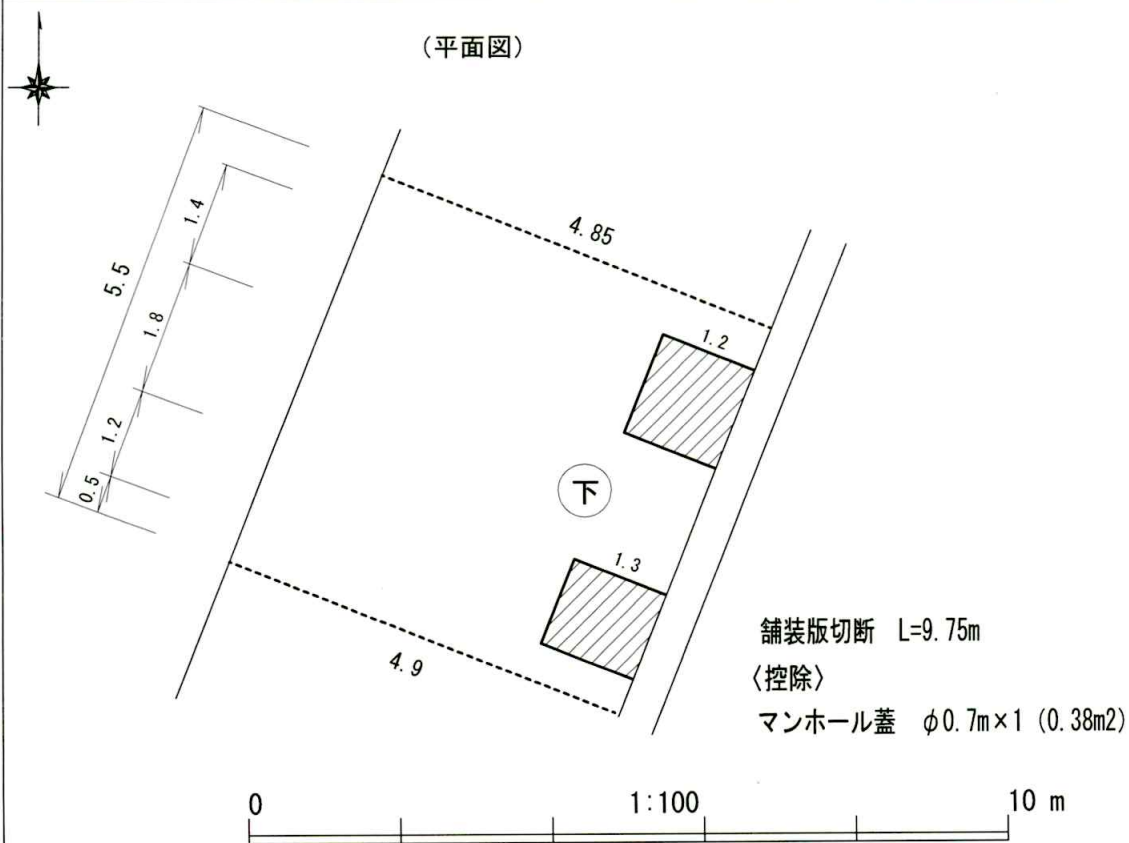
備考

# 工事施工箇所案内図



番号	施工箇所	甲府市住吉 5 -	舗装構造	A
2 3	路線名		管理番号	36020002 ト ・ 36030003 ト
			道路区分	公道

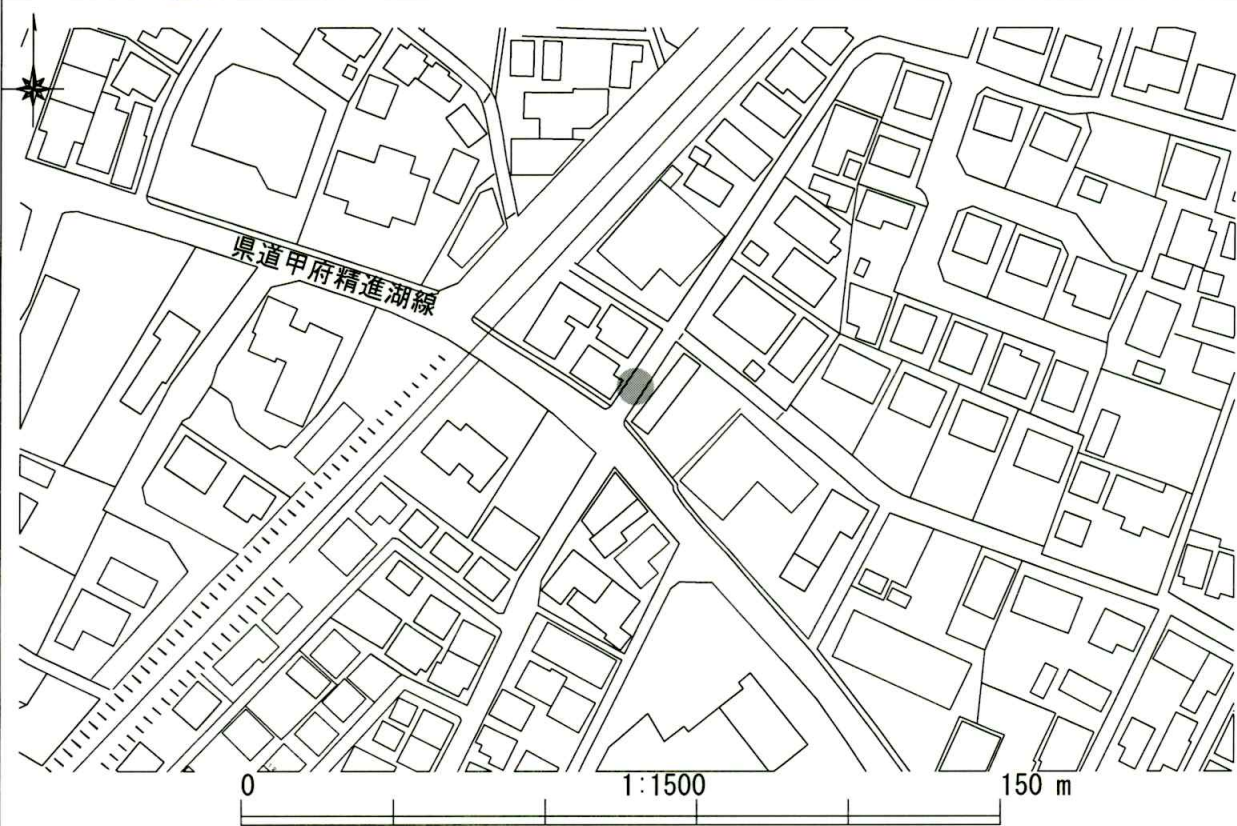
(平面図)



備考

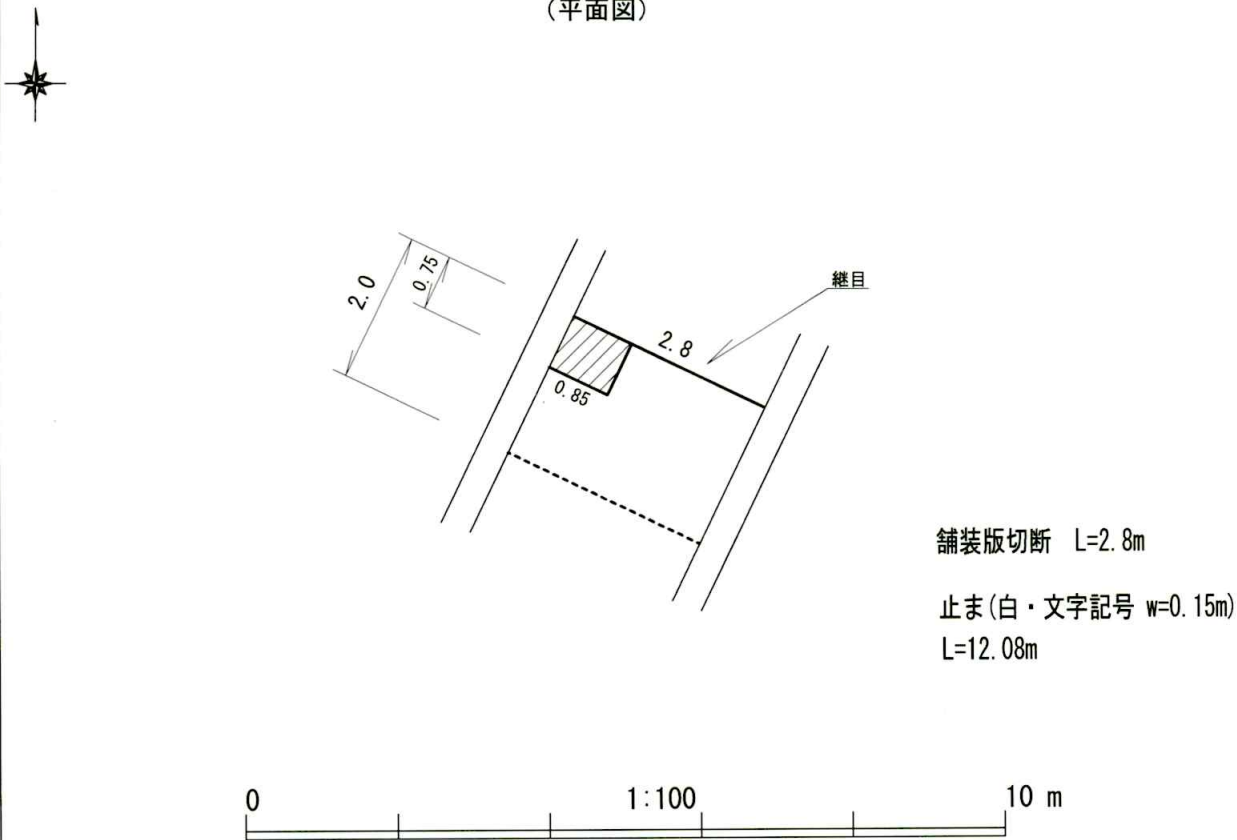


工 事 施 工 箇 所 案 内 図



番号	施工箇所	甲府市住吉 5 ー	舗装構造	A
2 4	路線名		管理番号	不明
			道路区分	公道

(平面図)



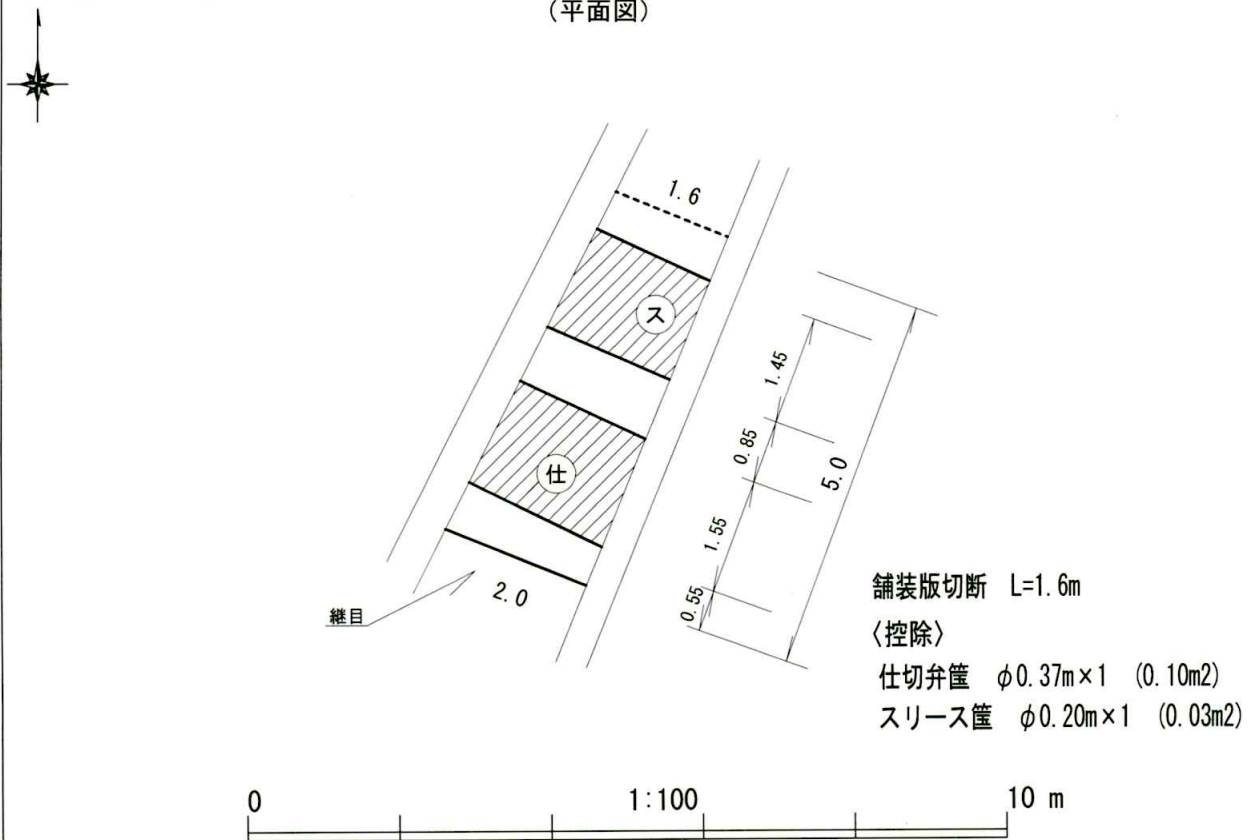
備考	
----	--

# 工事施工箇所案内図



番号	施工箇所	甲府市住吉5-1	舗装構造	A
25	路線名		管理番号	未定
			道路区分	公道

(平面図)



備考