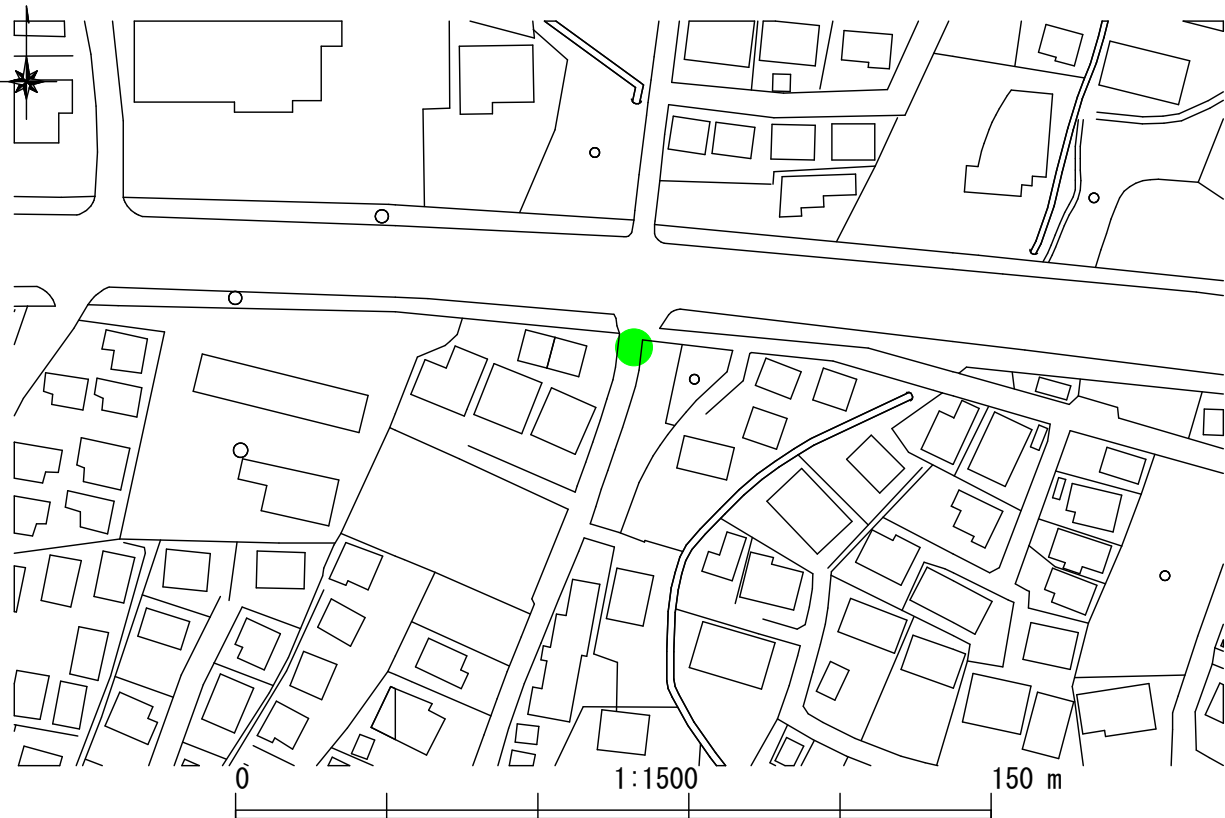
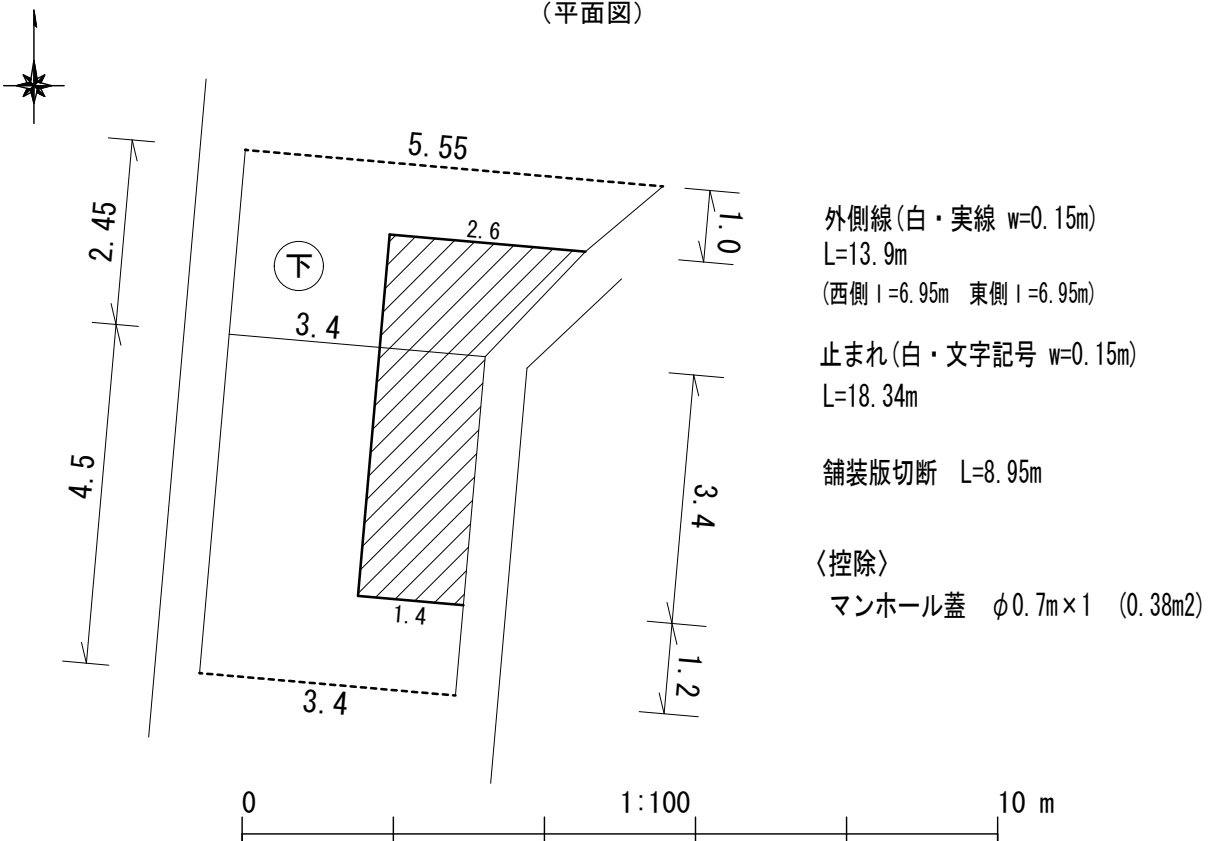


# 工事施工箇所案内図



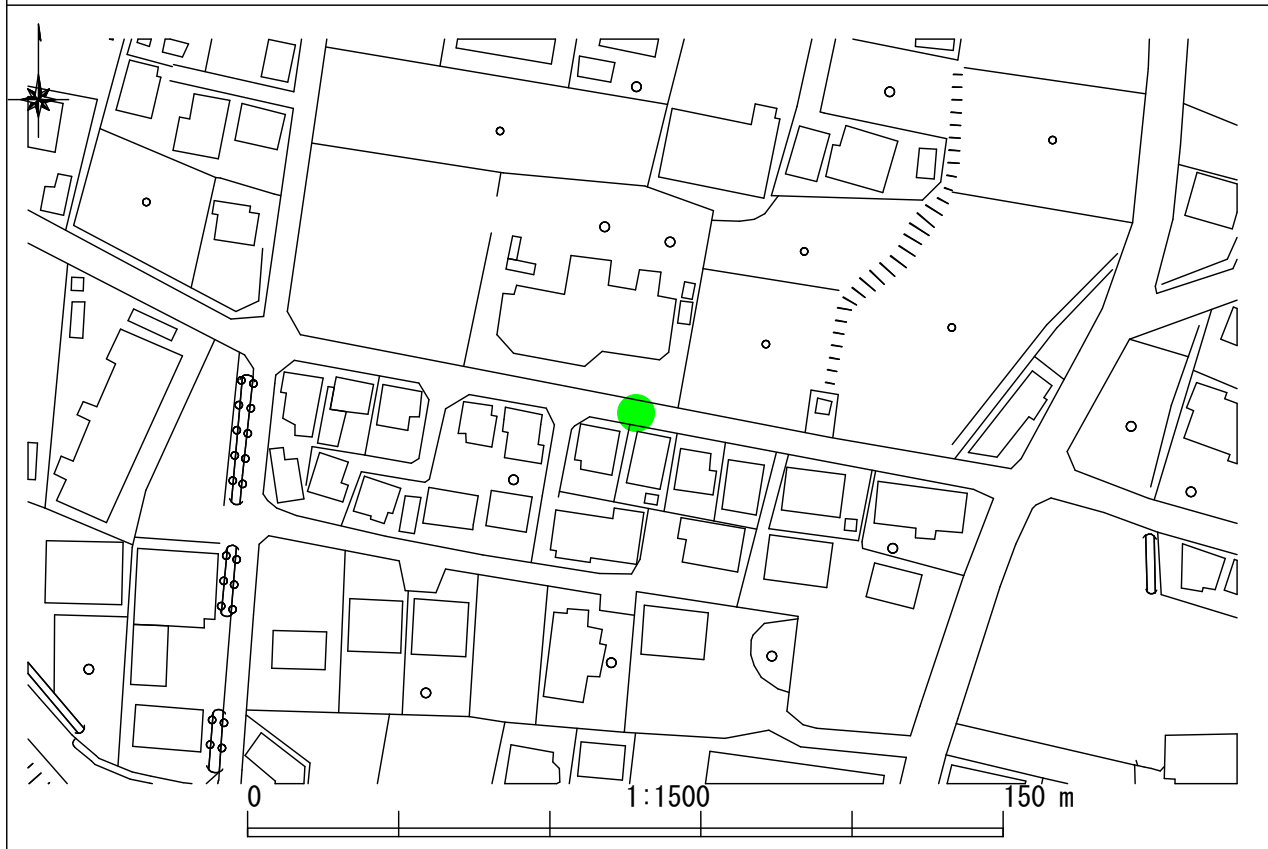
番号	施工箇所	甲斐市大下条 地内	舗装構造	A
1	路線名	松尾神社東側線	管理番号	
			道路区分	市道

(平面図)



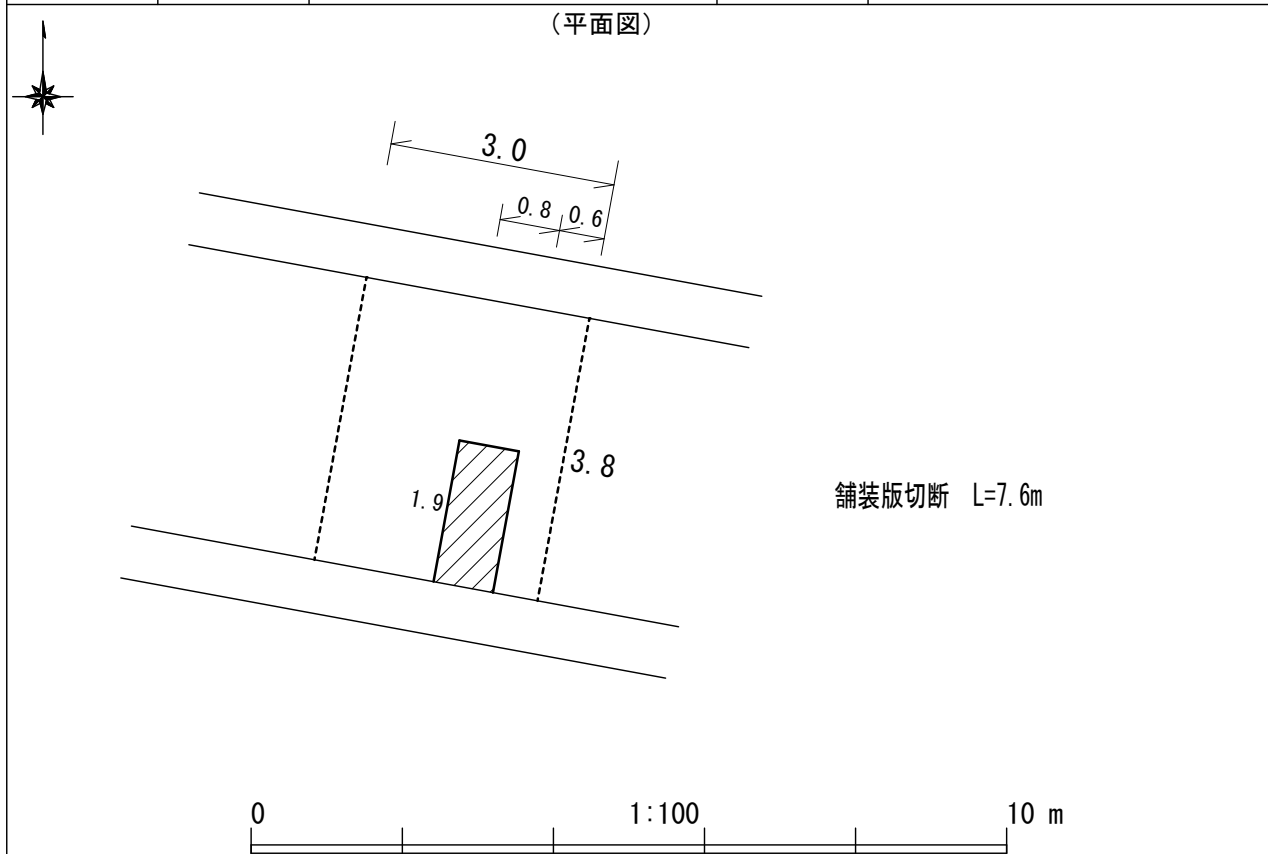
備考

# 工事施工箇所案内図



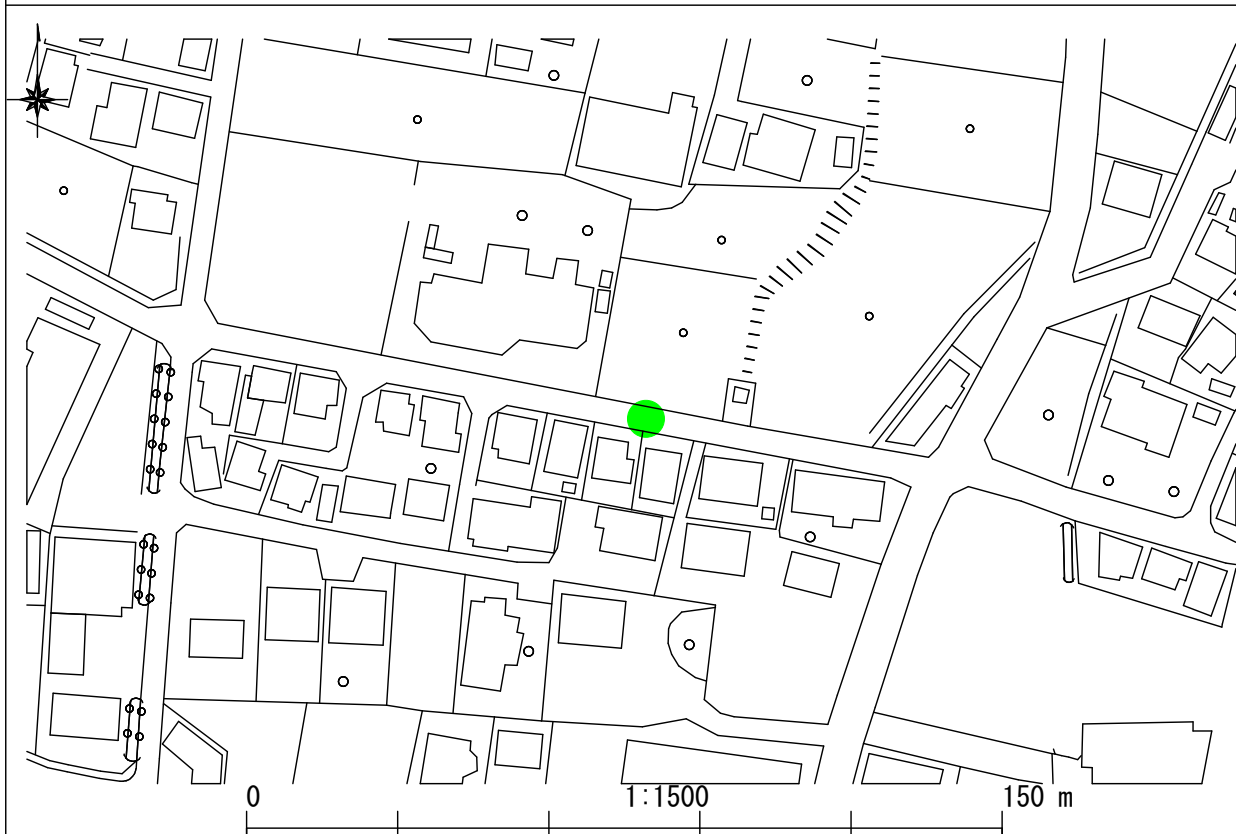
番号	施工箇所	甲斐市大下条 地内	舗装構造	A
2	路線名	泉尻深田線	管理番号	
			道路区分	市道

(平面図)



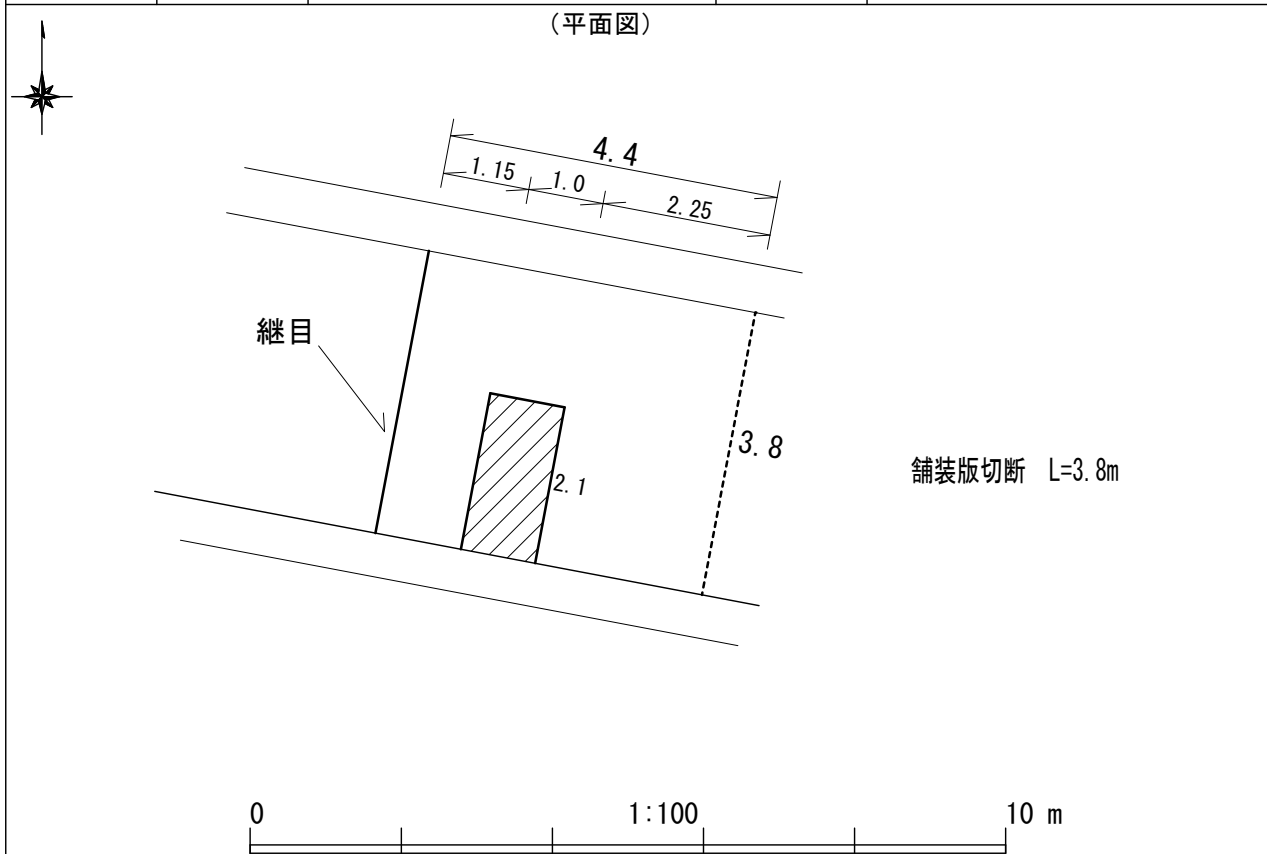
備考

# 工事施工箇所案内図



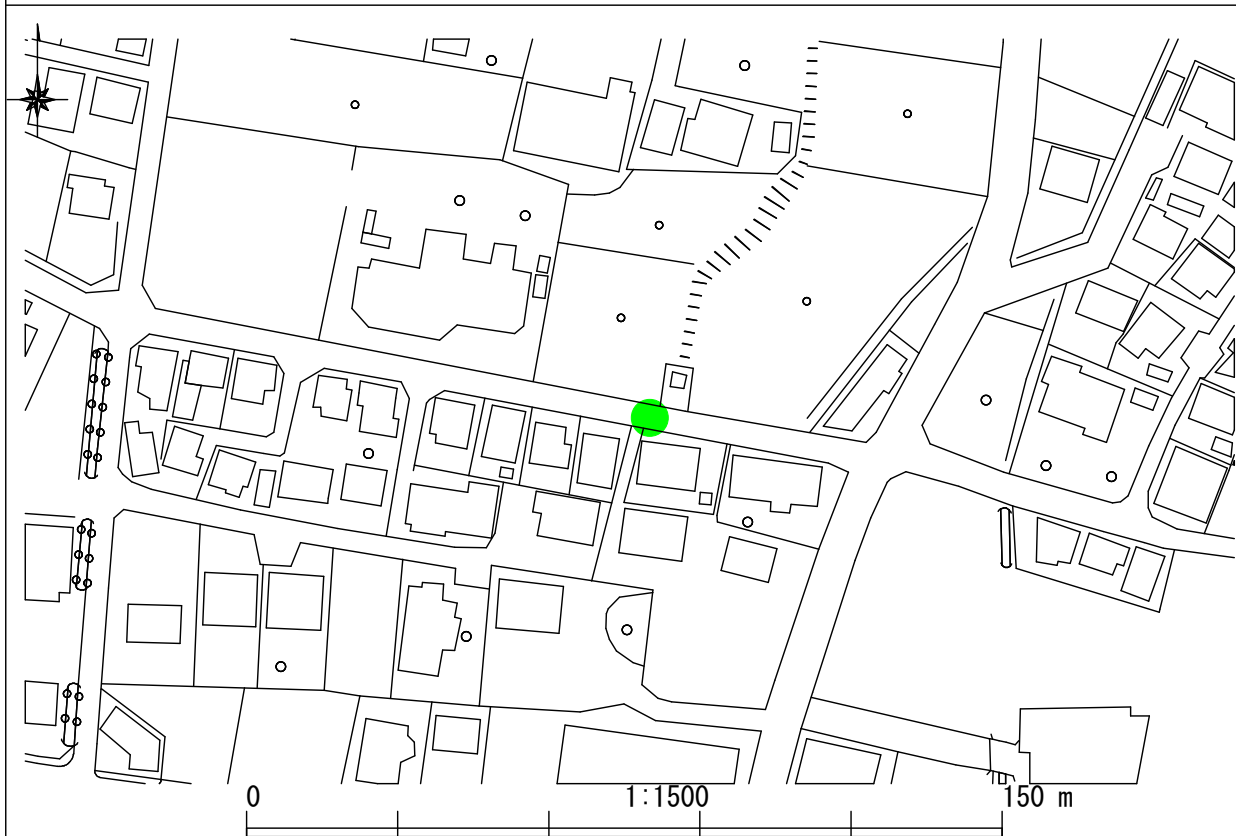
番号	施工箇所	甲斐市大下条 地内	舗装構造	A
3	路線名	泉尻深田線	管理番号	
			道路区分	市道

(平面図)



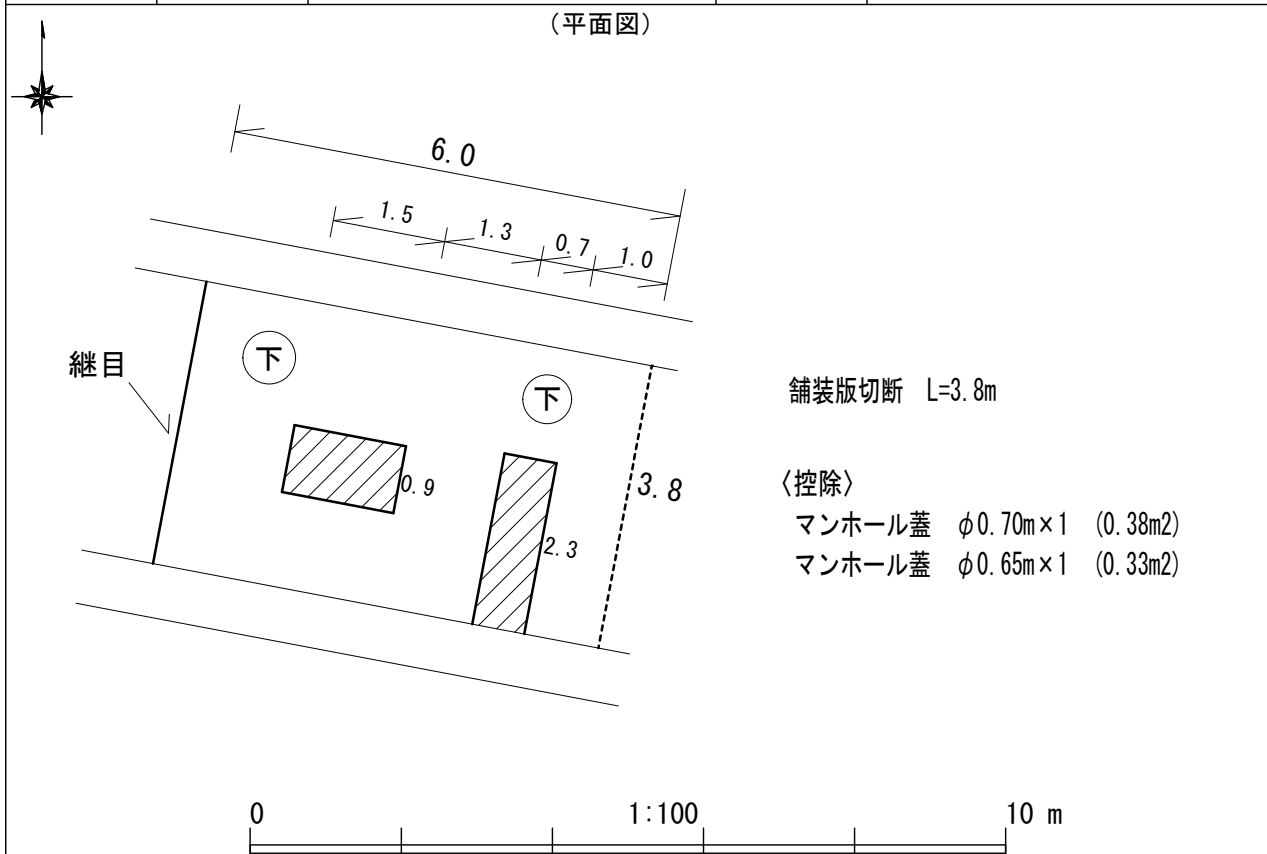
備考

# 工事施工箇所案内図



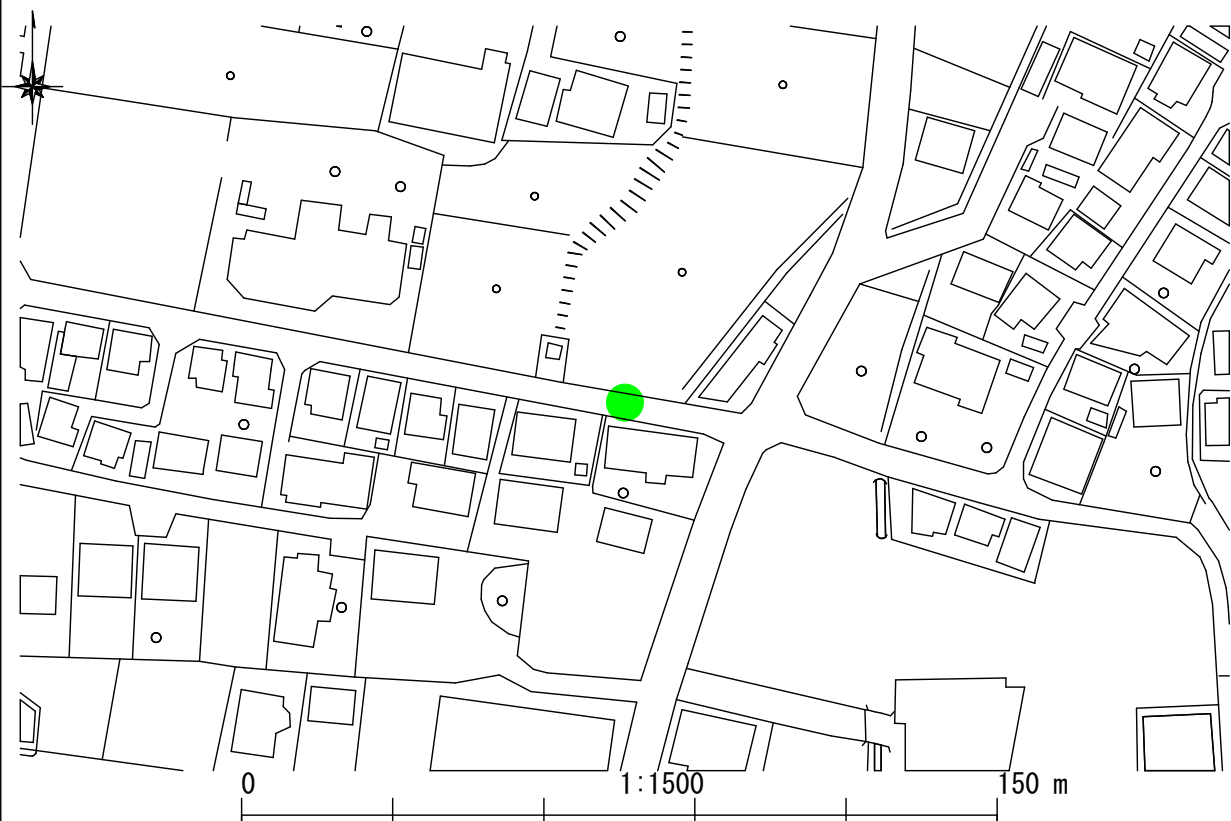
番号	施工箇所	甲斐市大下条 地内	舗装構造	A
4	路線名	泉尻深田線	管理番号	
			道路区分	市道

(平面図)



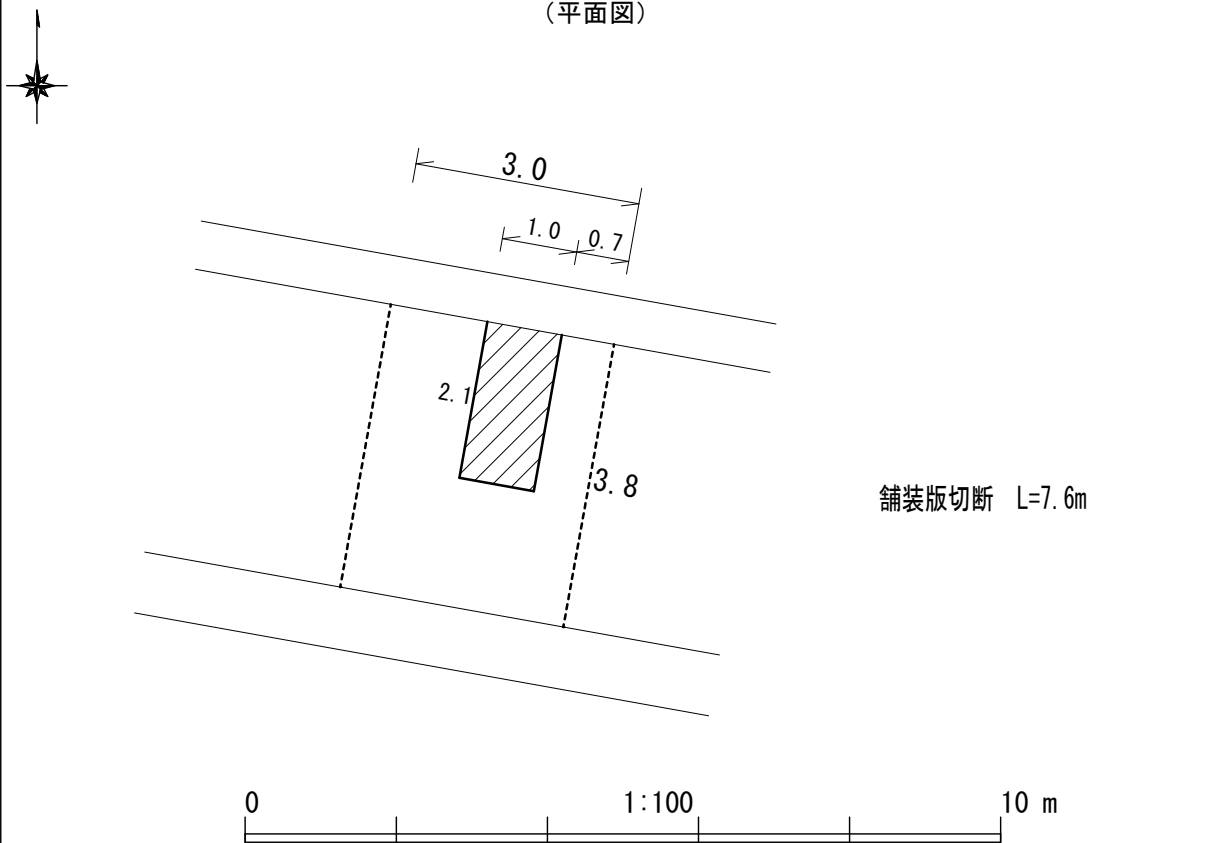
備考

工 事 施 工 箇 所 案 内 図



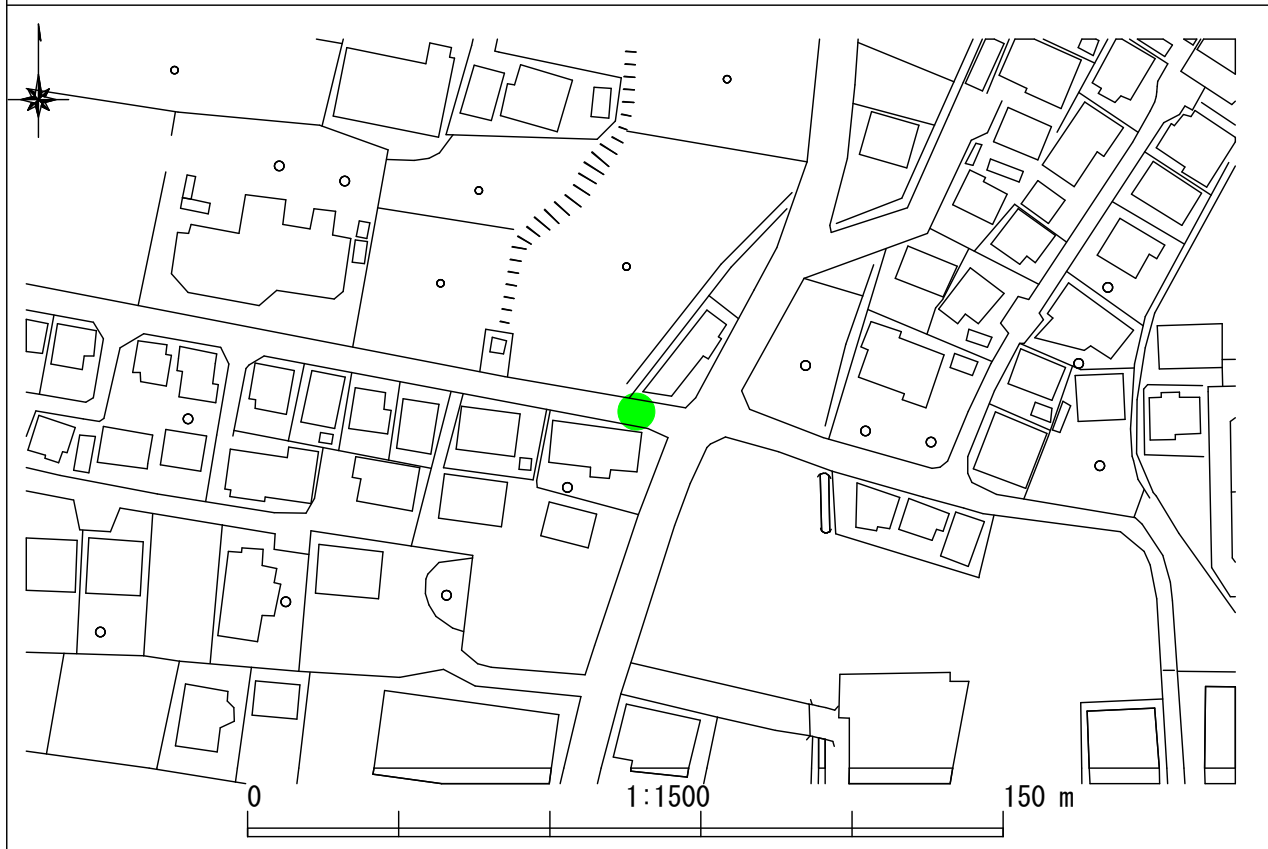
番号	施工箇所	甲斐市大下条 地内	舗装構造	A
5	路線名	泉尻深田線	管理番号	
	道路区分		市道	

(平面図)



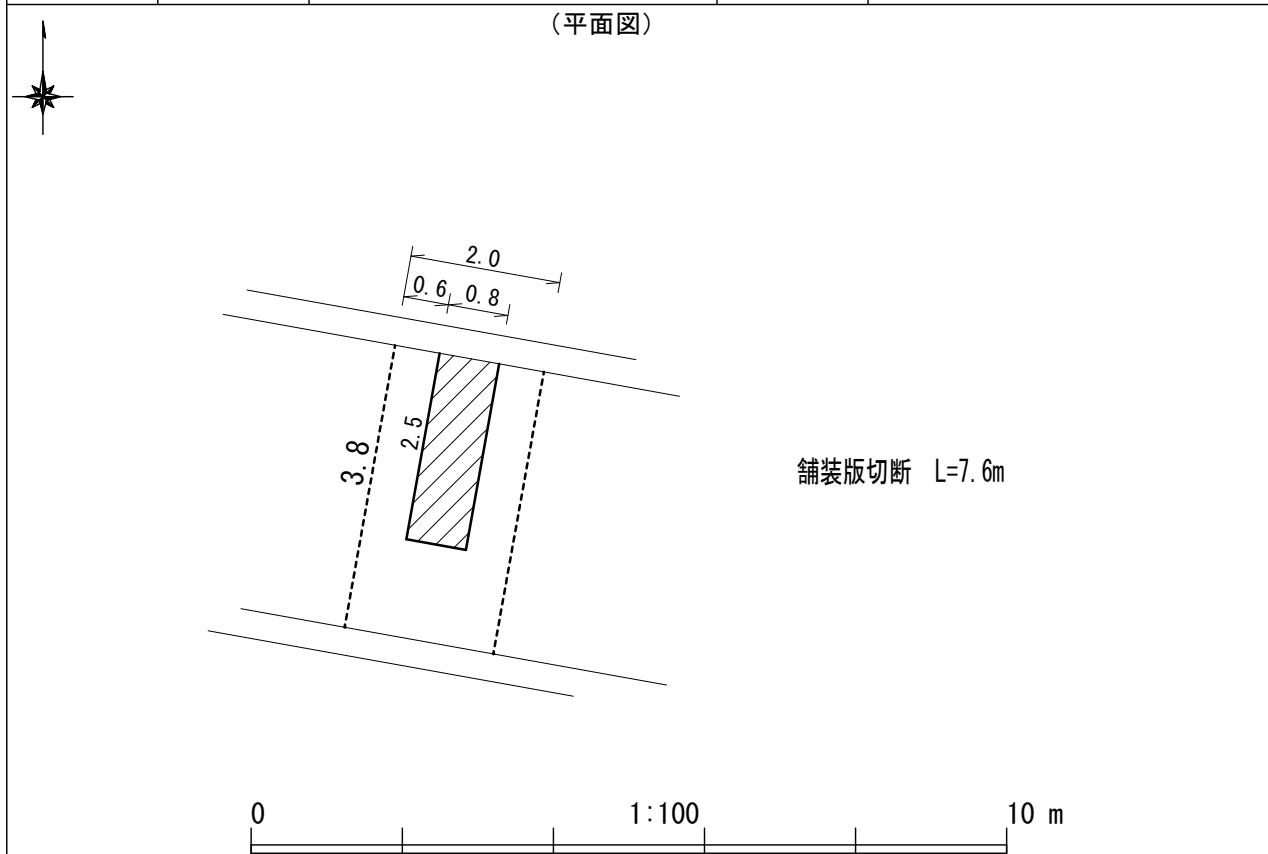
備考	
----	--

# 工事施工箇所案内図



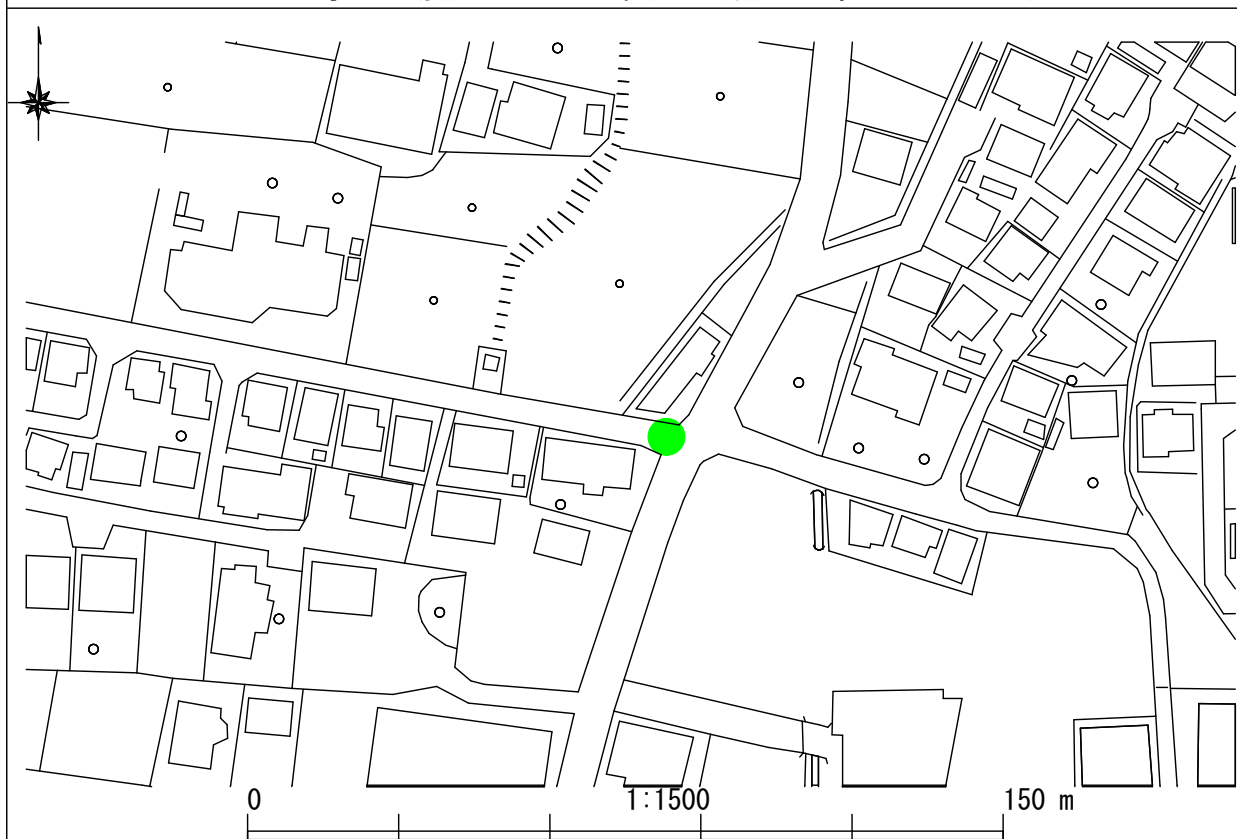
番号	施工箇所	甲斐市大下条 地内	舗装構造	A
6	路線名	泉尻深田線	管理番号	
			道路区分	市道

(平面図)

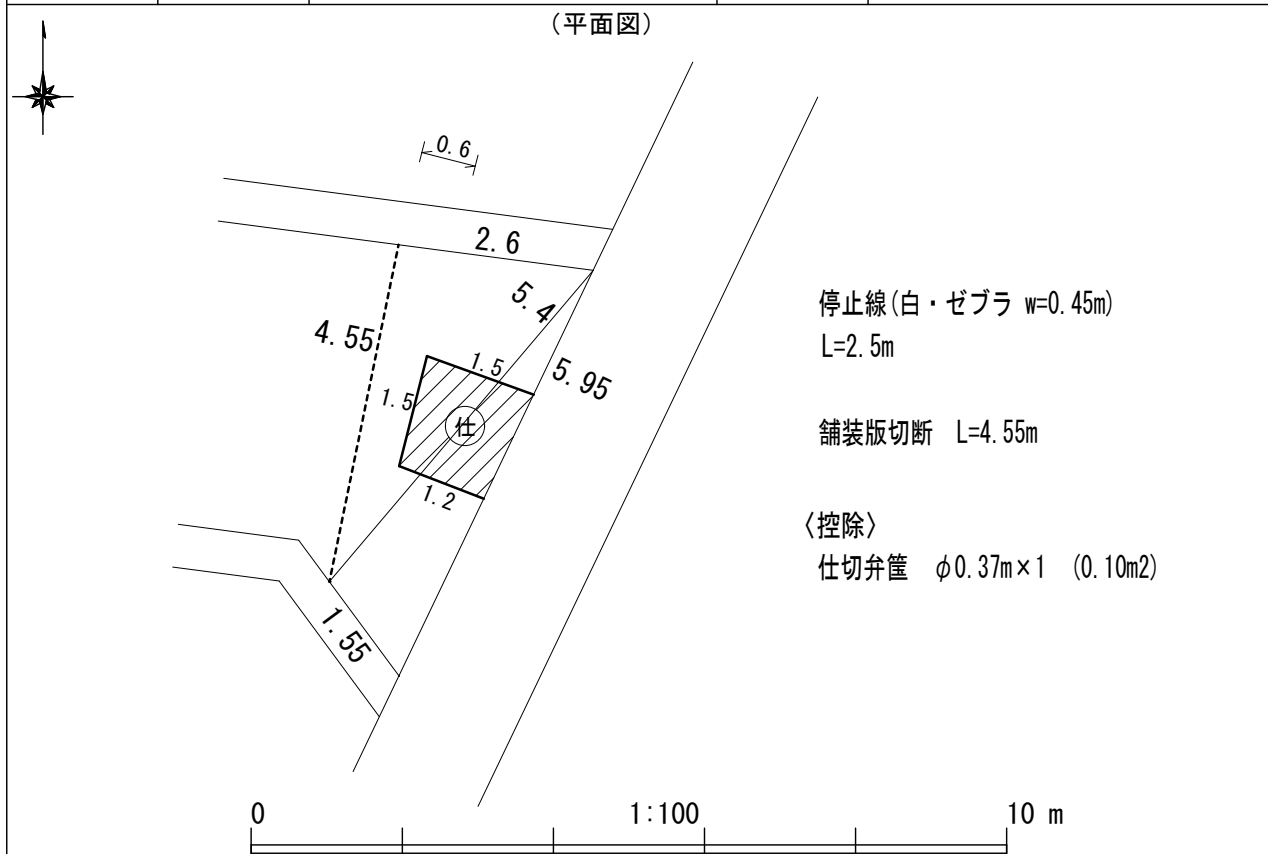


備考

# 工事施工箇所案内図

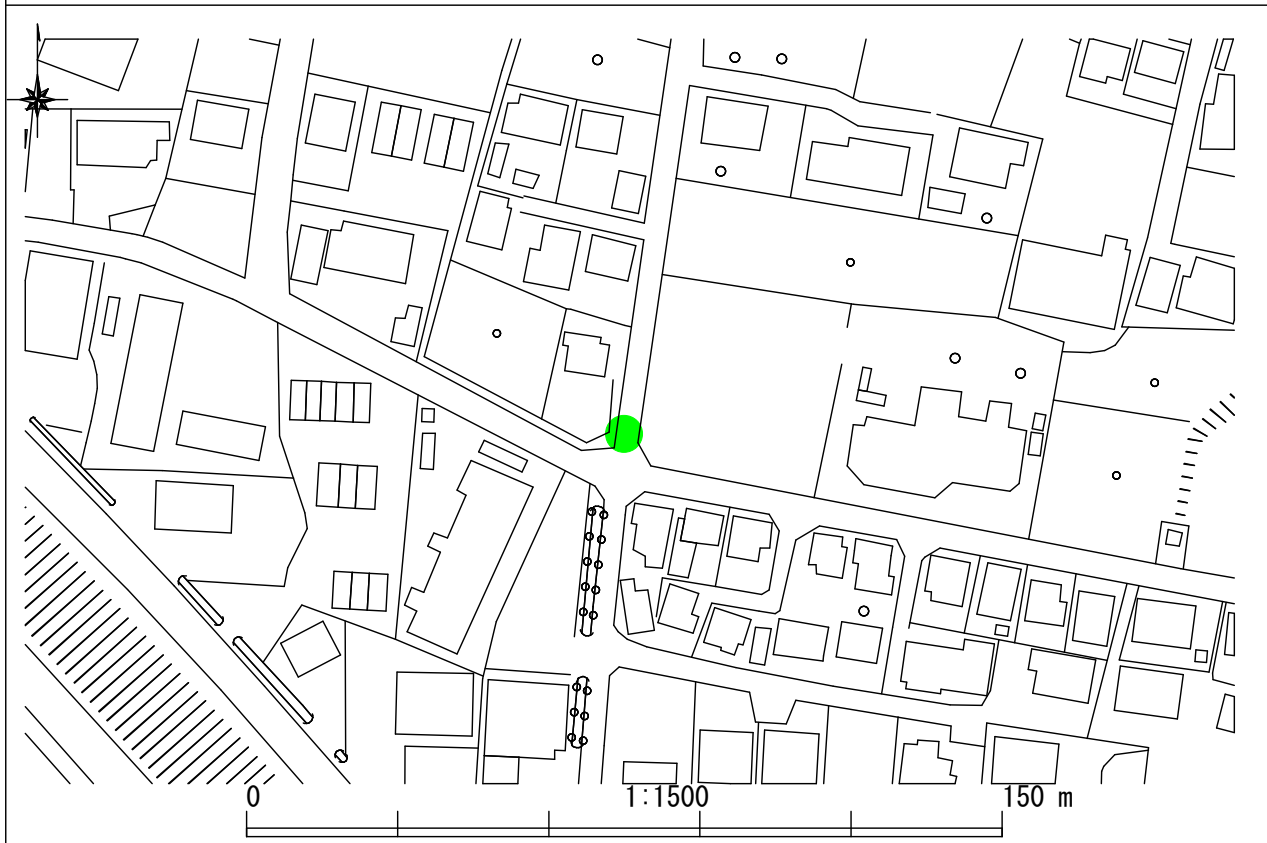


番号	施工箇所	甲斐市大下条 地内	舗装構造	A
7	路線名	泉尻深田線	管理番号	
			道路区分	市道



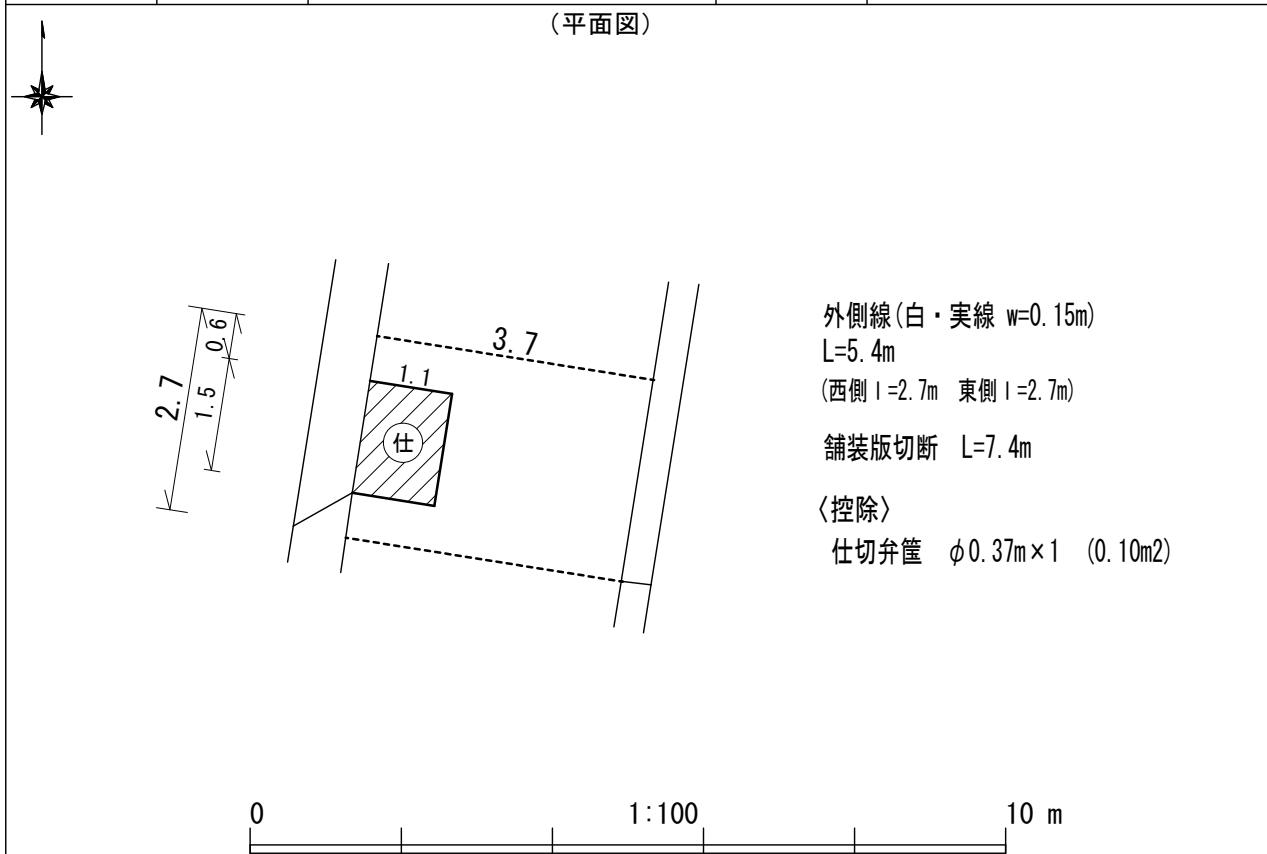
備考	
----	--

# 工事施工箇所案内図



番号	施工箇所	甲斐市大下条 地内	舗装構造	A
8	路線名	深田中河原線	管理番号	
			道路区分	市道

(平面図)



外側線(白・実線  $w=0.15m$ )

$L=5.4m$

(西側  $l=2.7m$  東側  $l=2.7m$ )

舗装版切断  $L=7.4m$

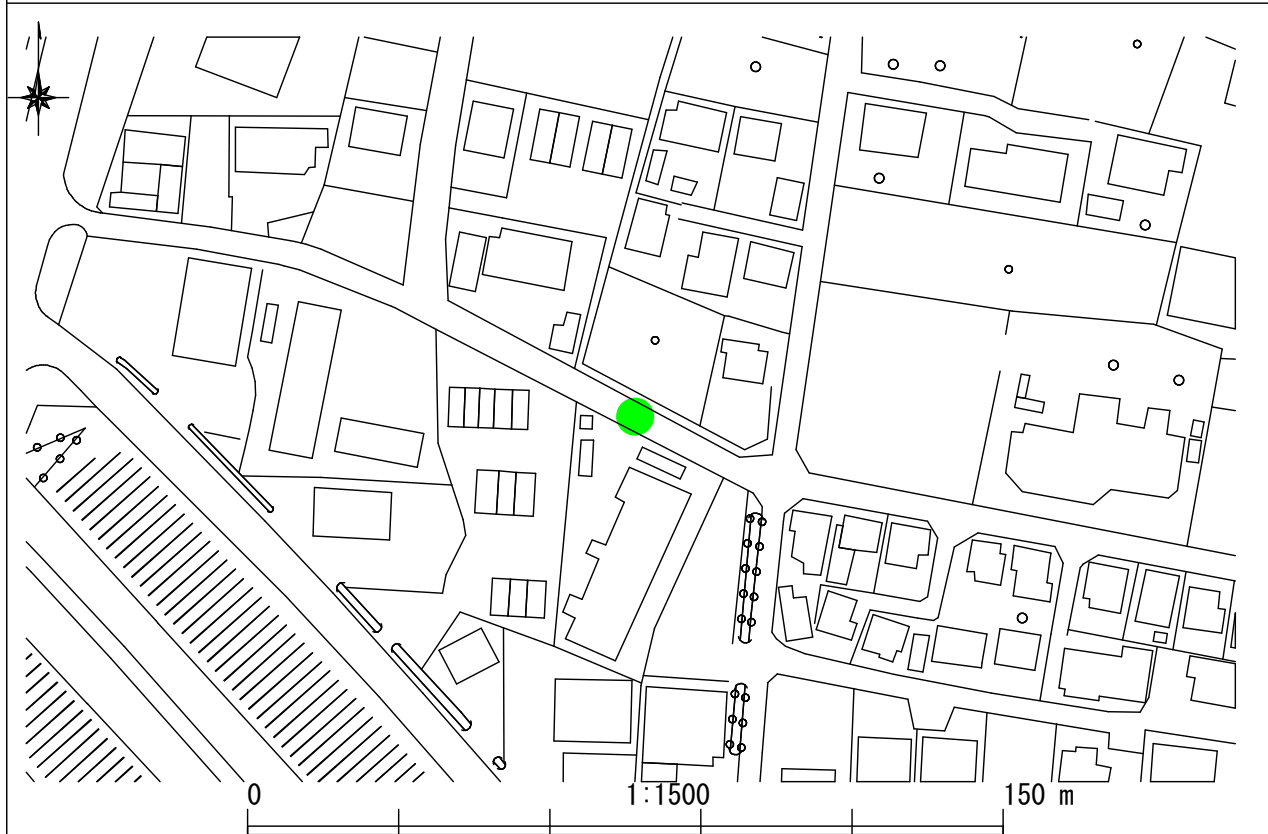
〈控除〉

仕切弁筐  $\phi 0.37m \times 1$  (0.10m<sup>2</sup>)

備考

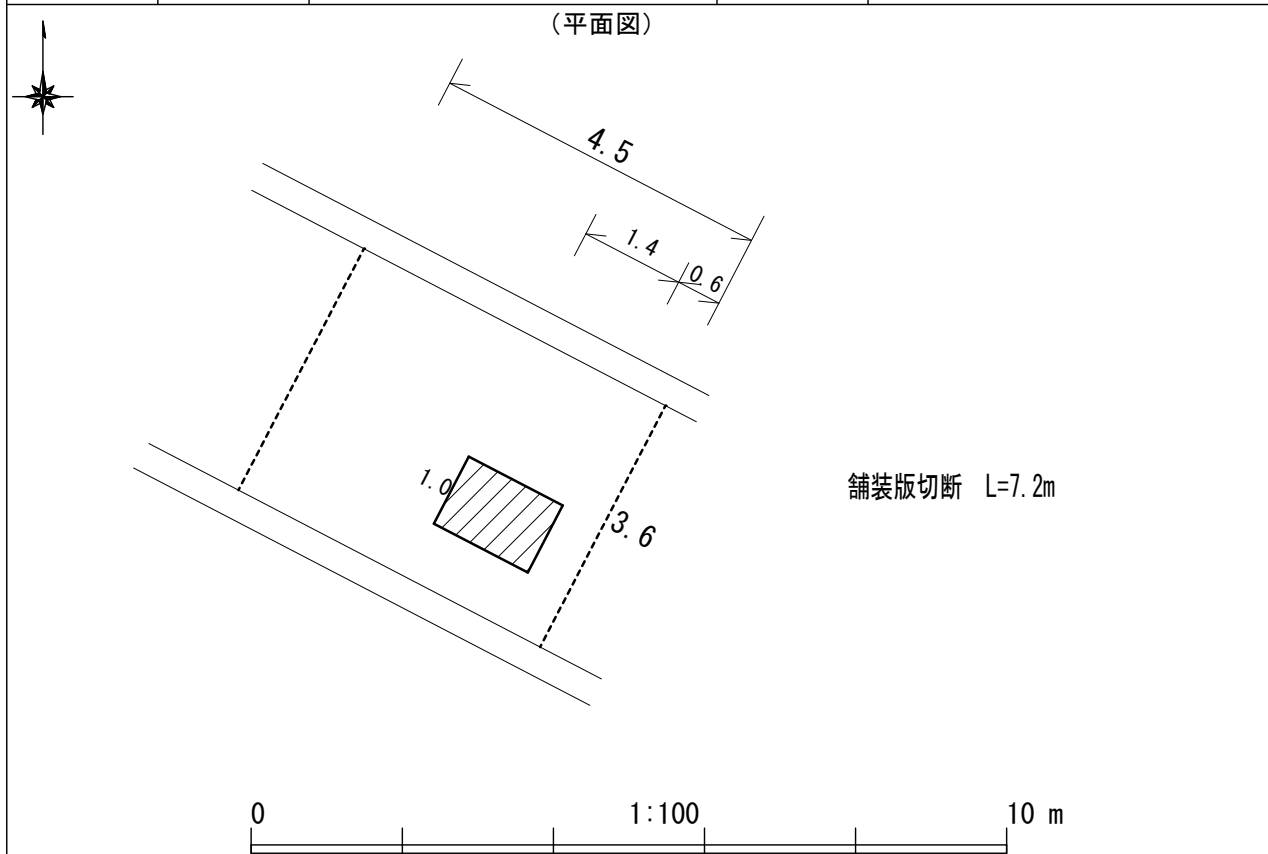


# 工事施工箇所案内図



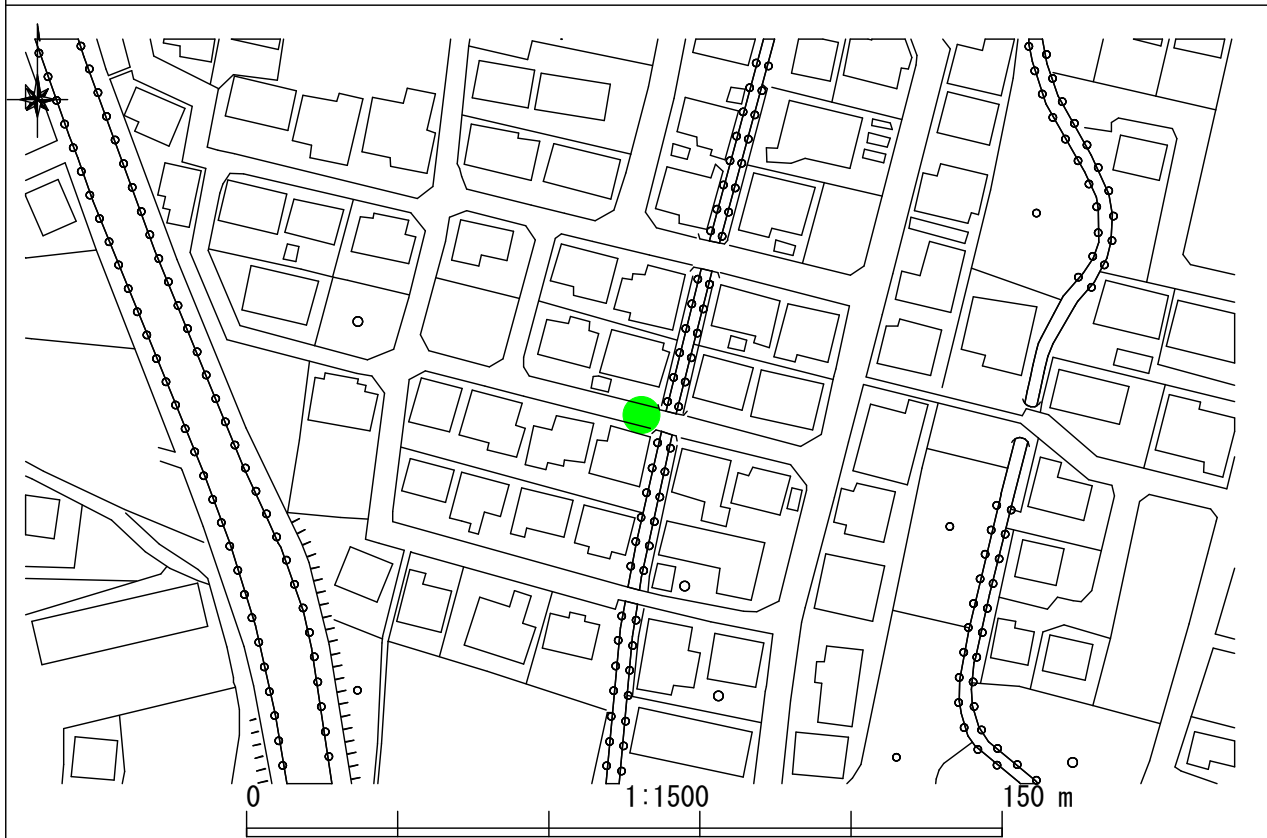
番号	施工箇所	甲斐市大下条 地内	舗装構造	A
9	路線名	泉尻深田線	管理番号	
			道路区分	市道

(平面図)



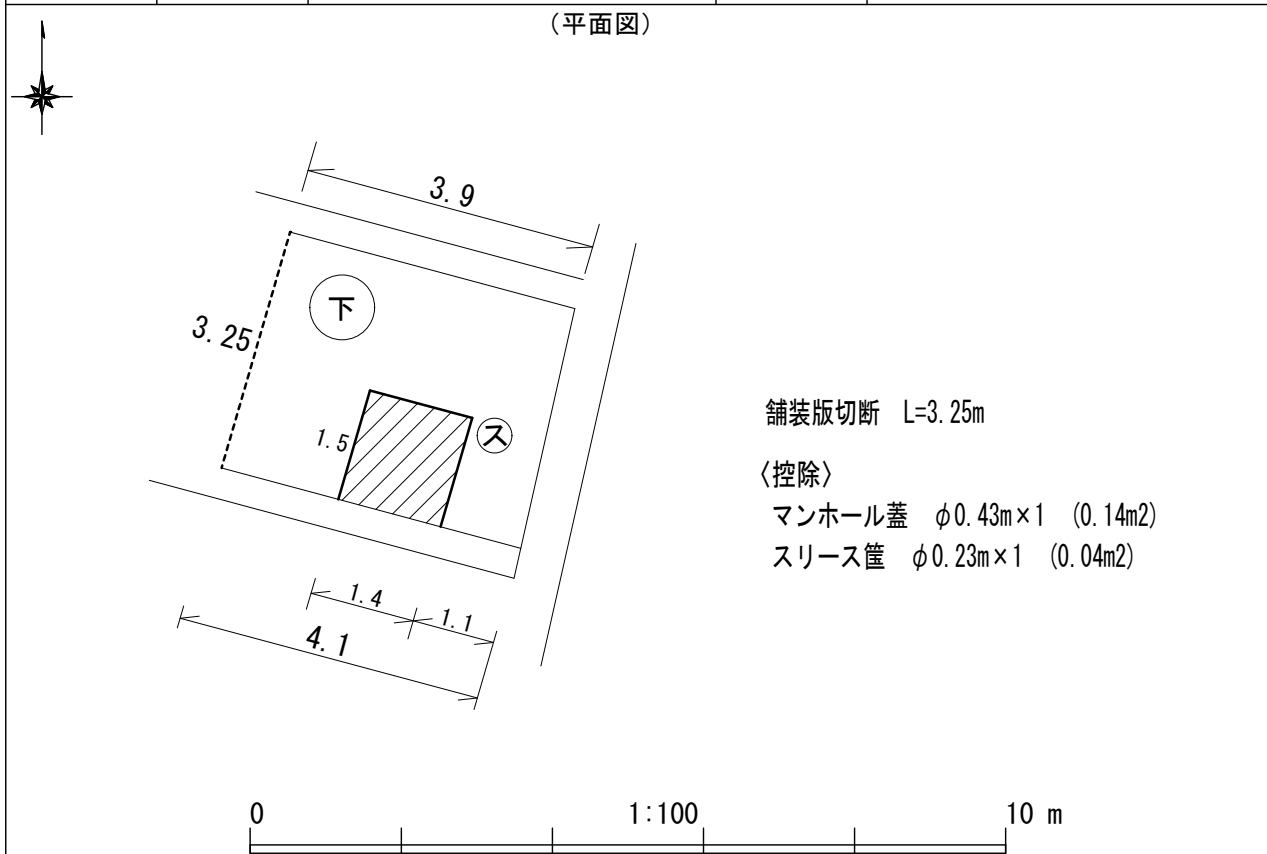
備考

# 工事施工箇所案内図



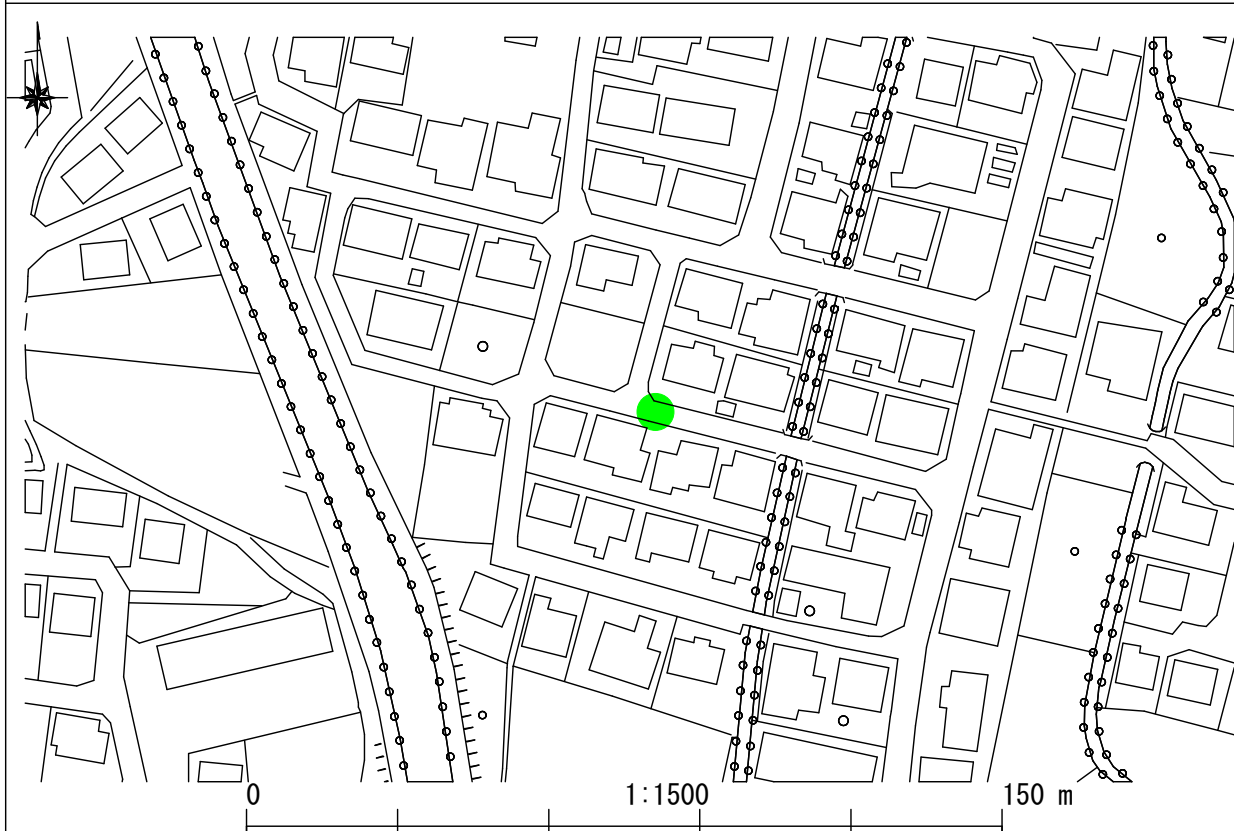
番号	施工箇所	甲斐市大下条 地内	舗装構造	A
10	路線名	さつき野5号線	管理番号	
			道路区分	市道

(平面図)



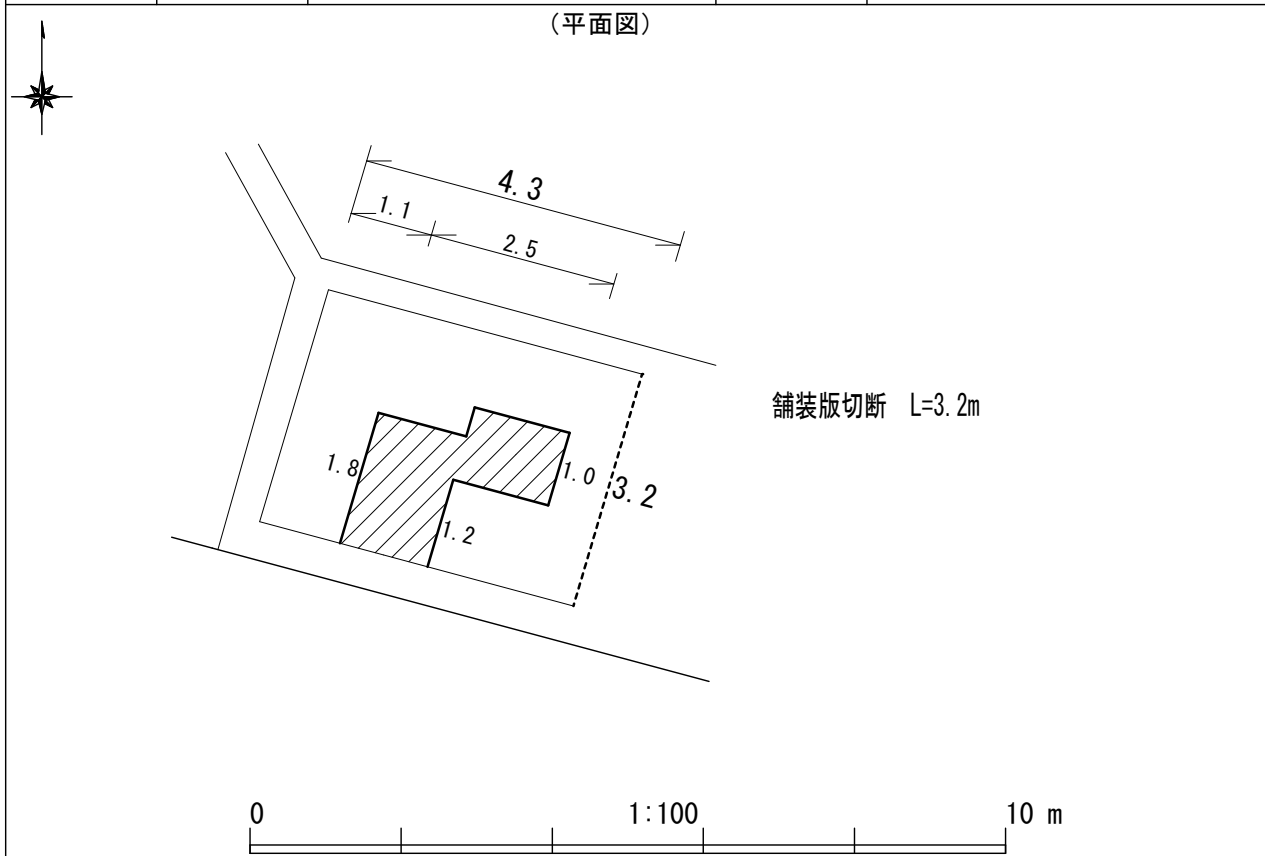
備考

# 工事施工箇所案内図



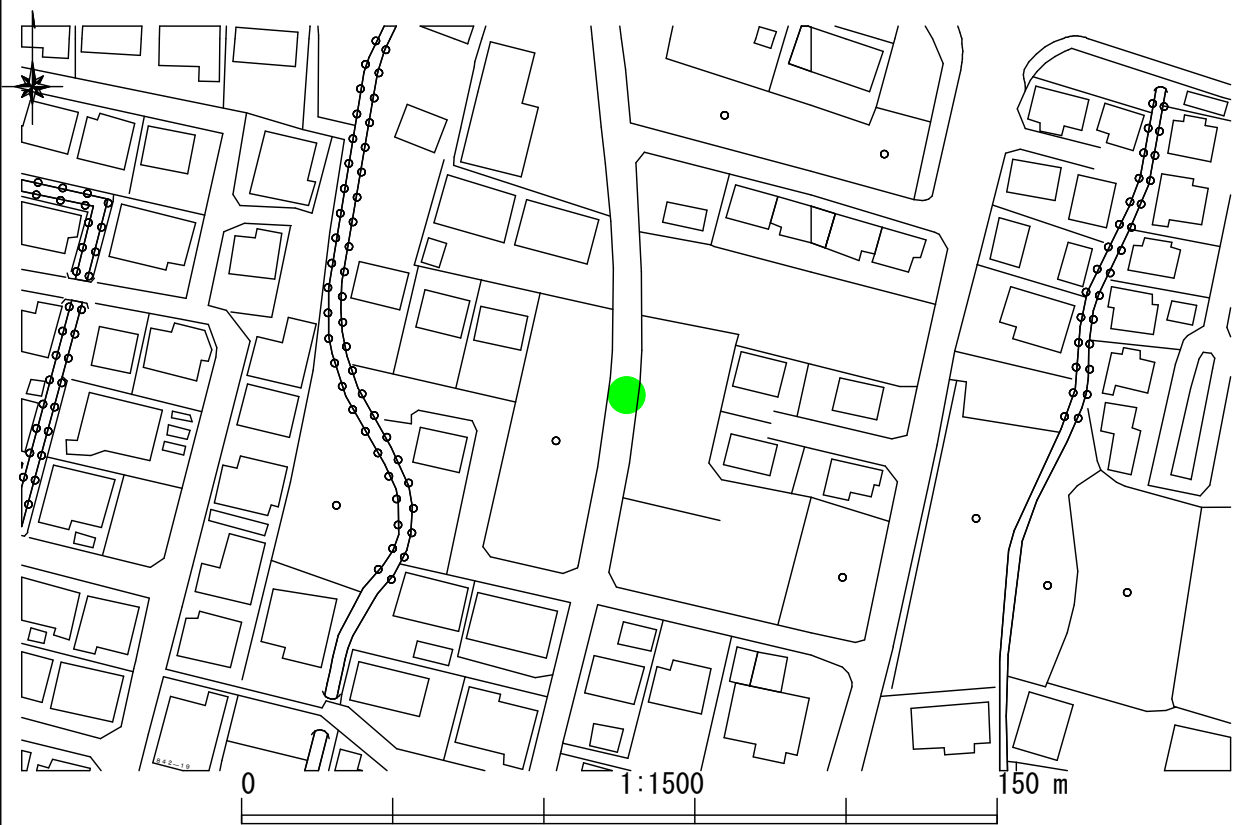
番号	施工箇所	甲斐市大下条 地内	舗装構造	A
1 1	路線名	さつき野5号線	管理番号	
			道路区分	市道

(平面図)



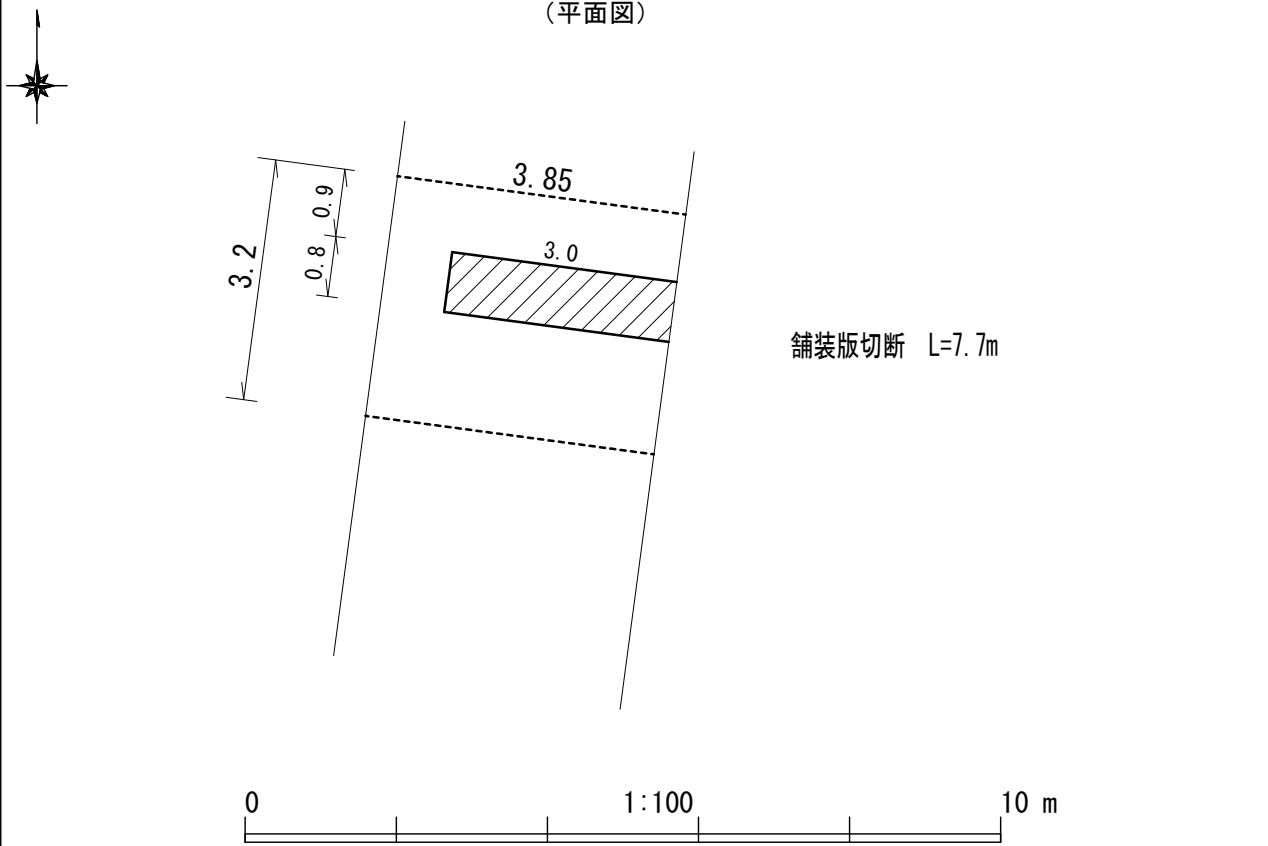
備考

工 事 施 工 箇 所 案 内 図



番号	施工箇所	甲斐市大下条 地内	舗装構造	A
1 2	路線名	一里塚金ノ尾線	管理番号	
			道路区分	市道

(平面図)



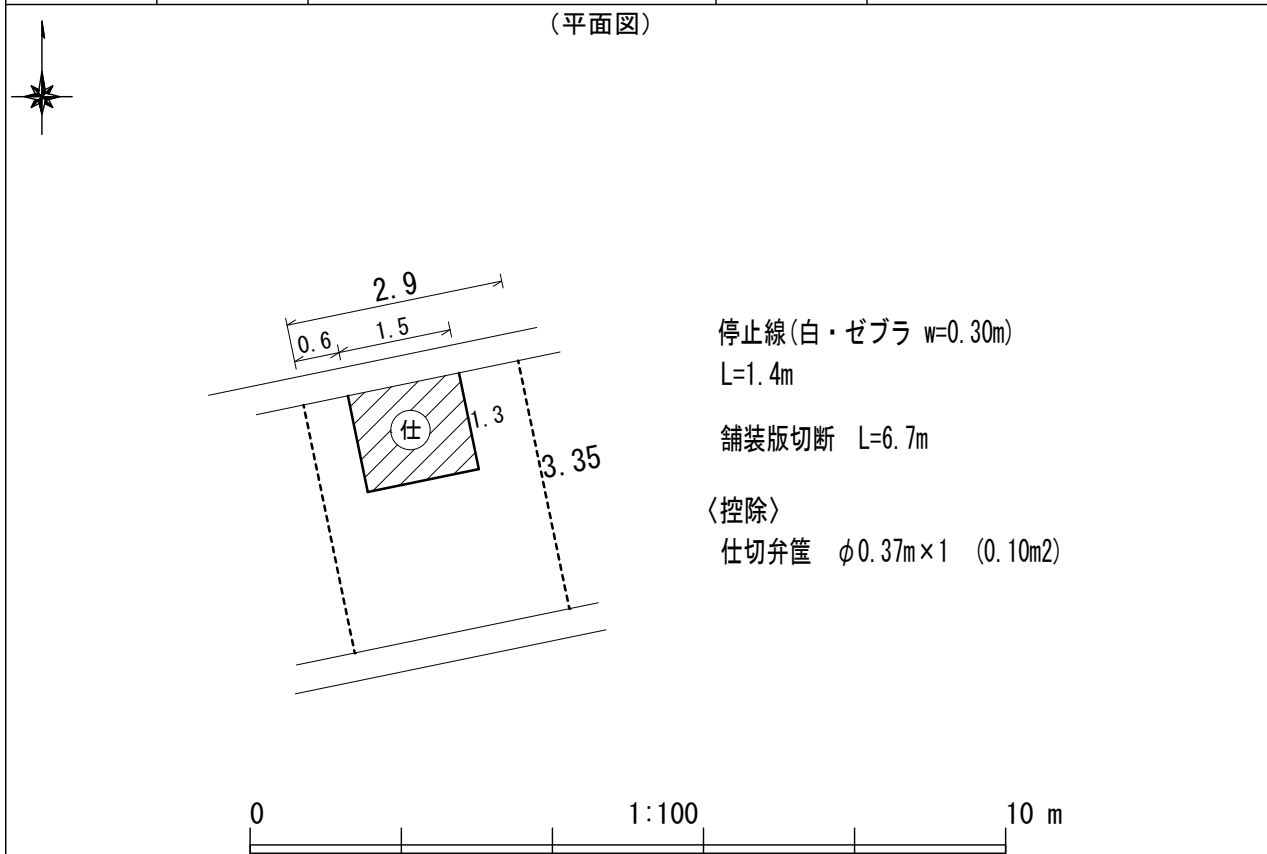
備考	
----	--

# 工事施工箇所案内図



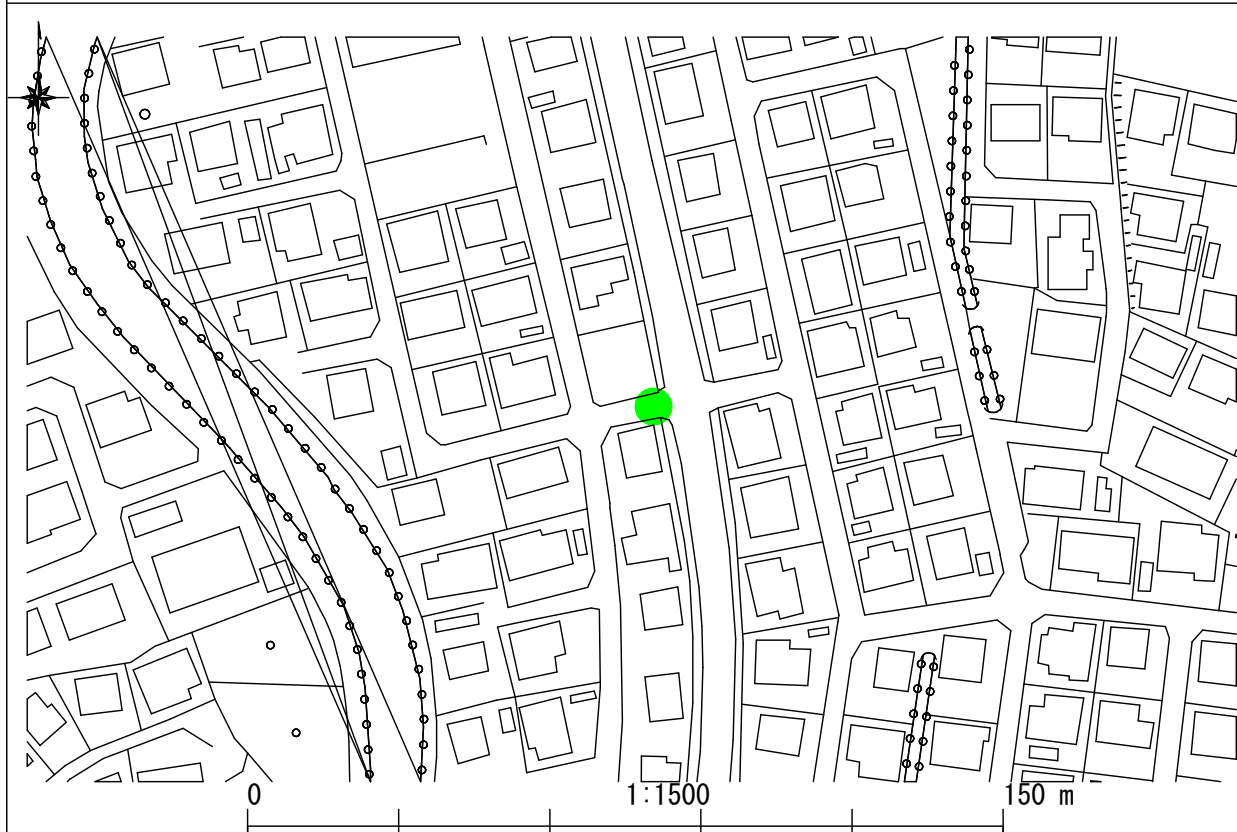
番号	施工箇所	甲斐市中下条 地内	舗装構造	A
1 3	路線名	松島団地西7号線	管理番号	
			道路区分	市道

(平面図)



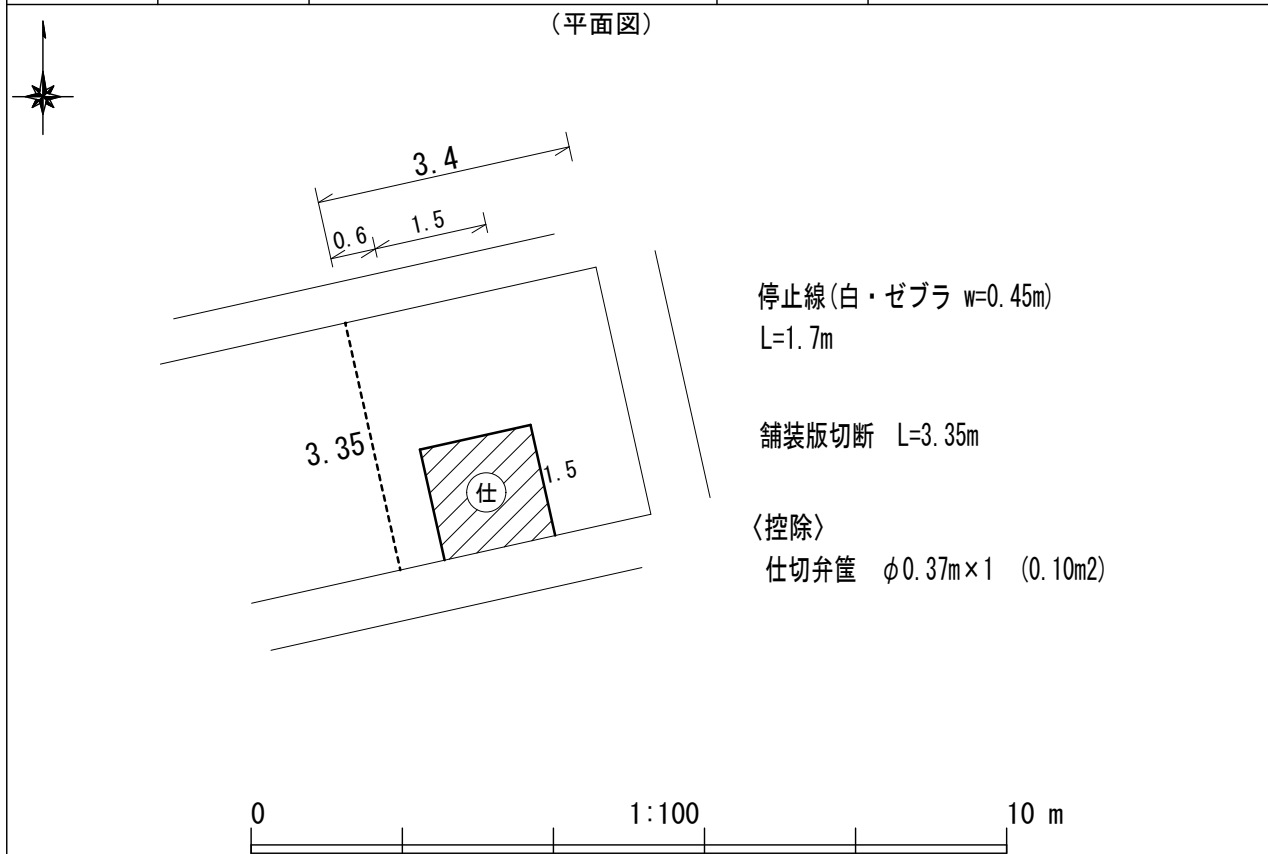
備考

# 工 事 施 工 箇 所 案 内 図



番号	施工箇所	甲斐市中下条 地内	舗装構造	A
1 4	路線名	松島団地西7号線	管理番号	
			道路区分	市道

(平面図)



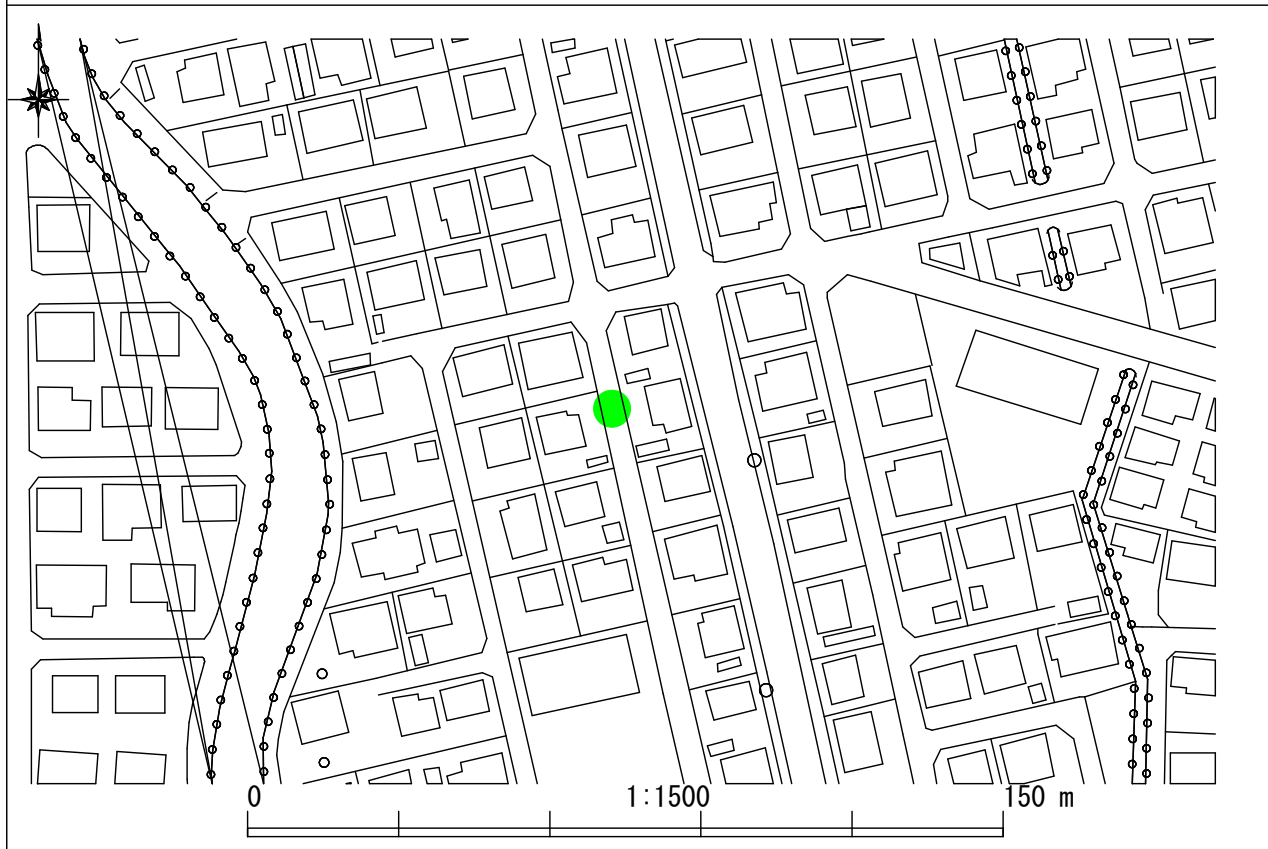
停止線(白・ゼブラ w=0.45m)  
L=1.7m

舗装版切断 L=3.35m

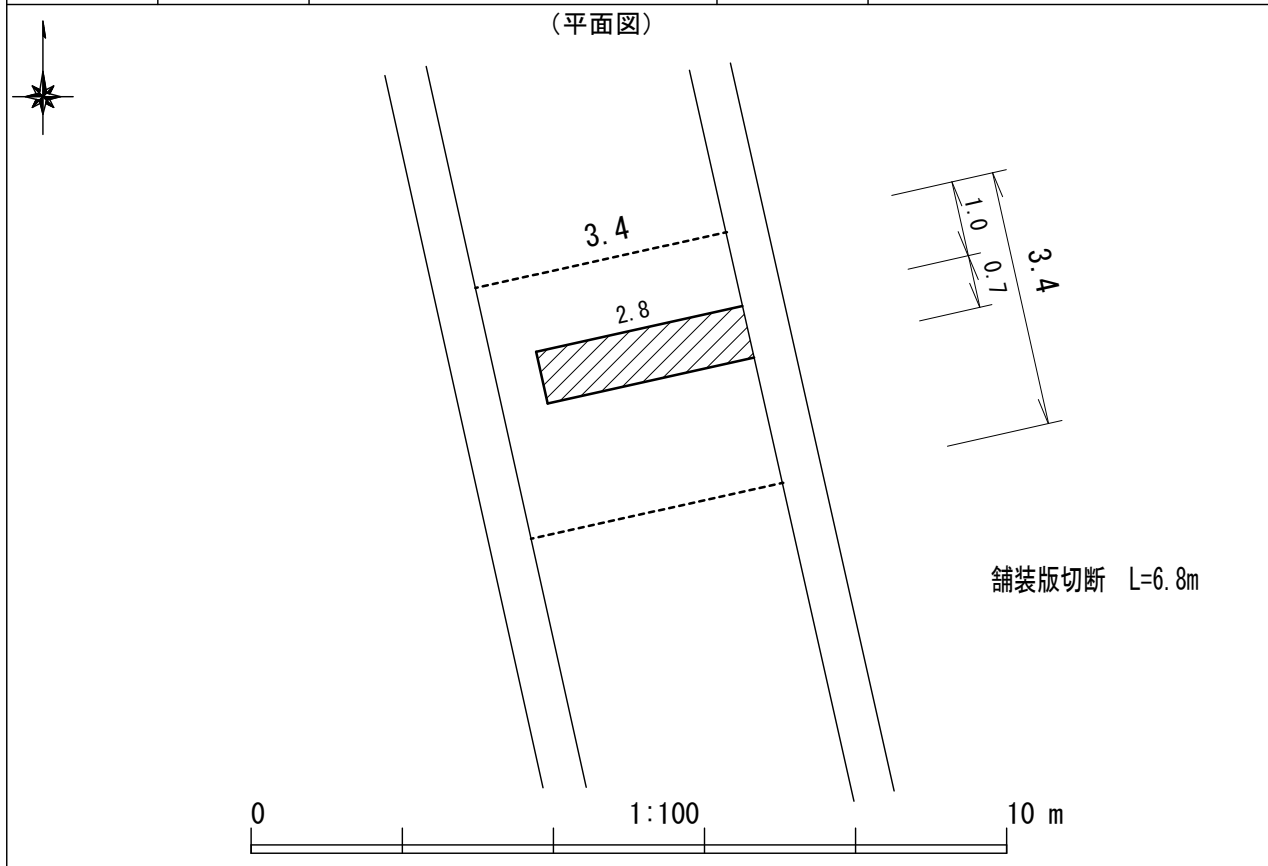
〈控除〉  
仕切弁筐  $\phi 0.37\text{m} \times 1$  (0.10m<sup>2</sup>)

備考

# 工事施工箇所案内図

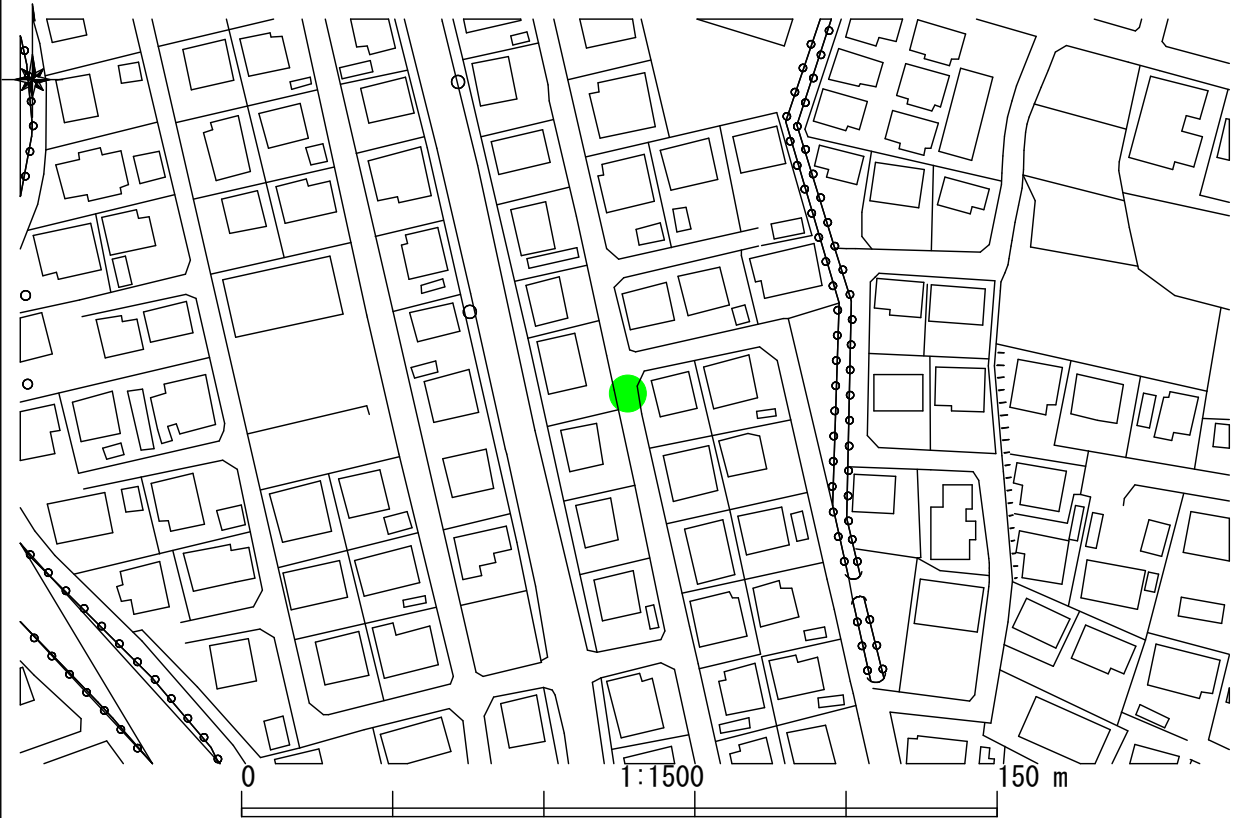


番号	施工箇所	甲斐市中下条 地内	舗装構造	A
1 5	路線名	松島団地西 1 条線	管理番号	
			道路区分	市道



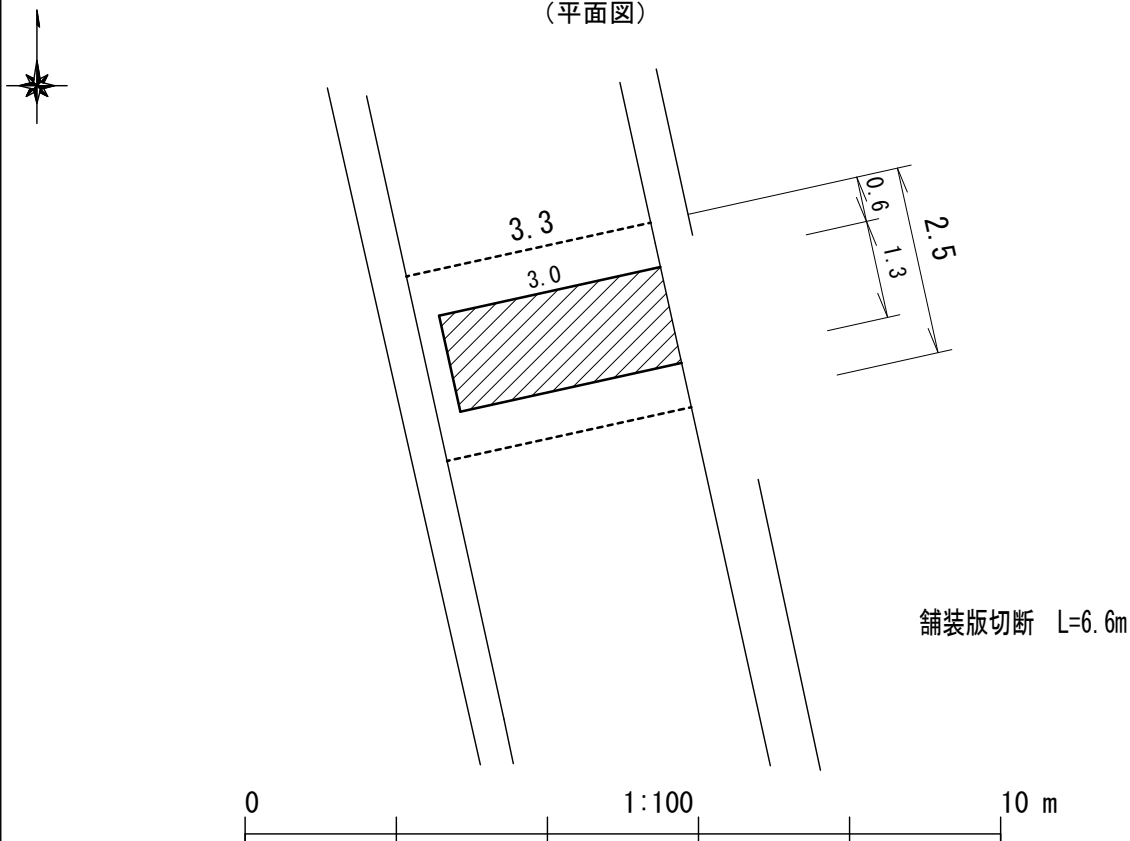
備考	
----	--

# 工事施工箇所案内図



番号	施工箇所	甲斐市中下条 地内	舗装構造	A
16	路線名	松島団地東1条線	管理番号	
			道路区分	市道

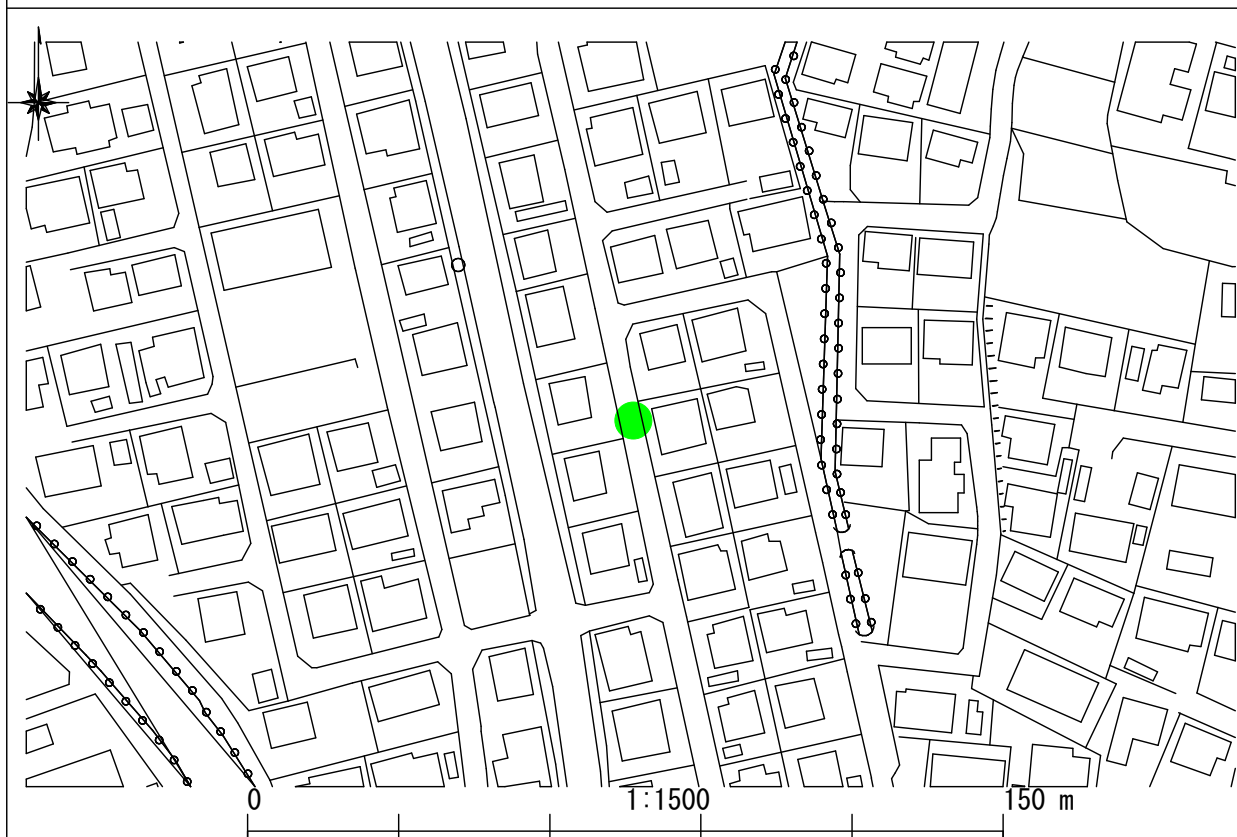
(平面図)



備考

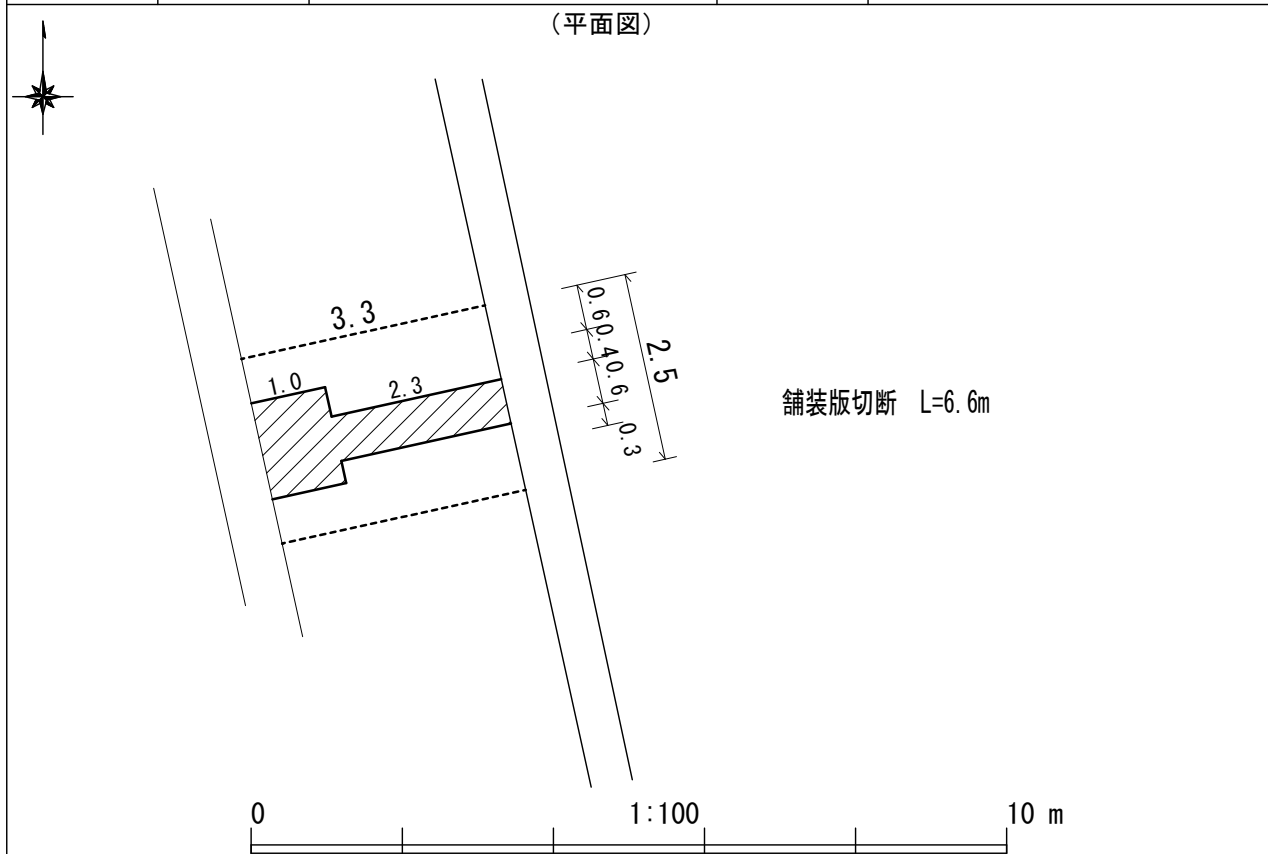


# 工 事 施 工 箇 所 案 内 図



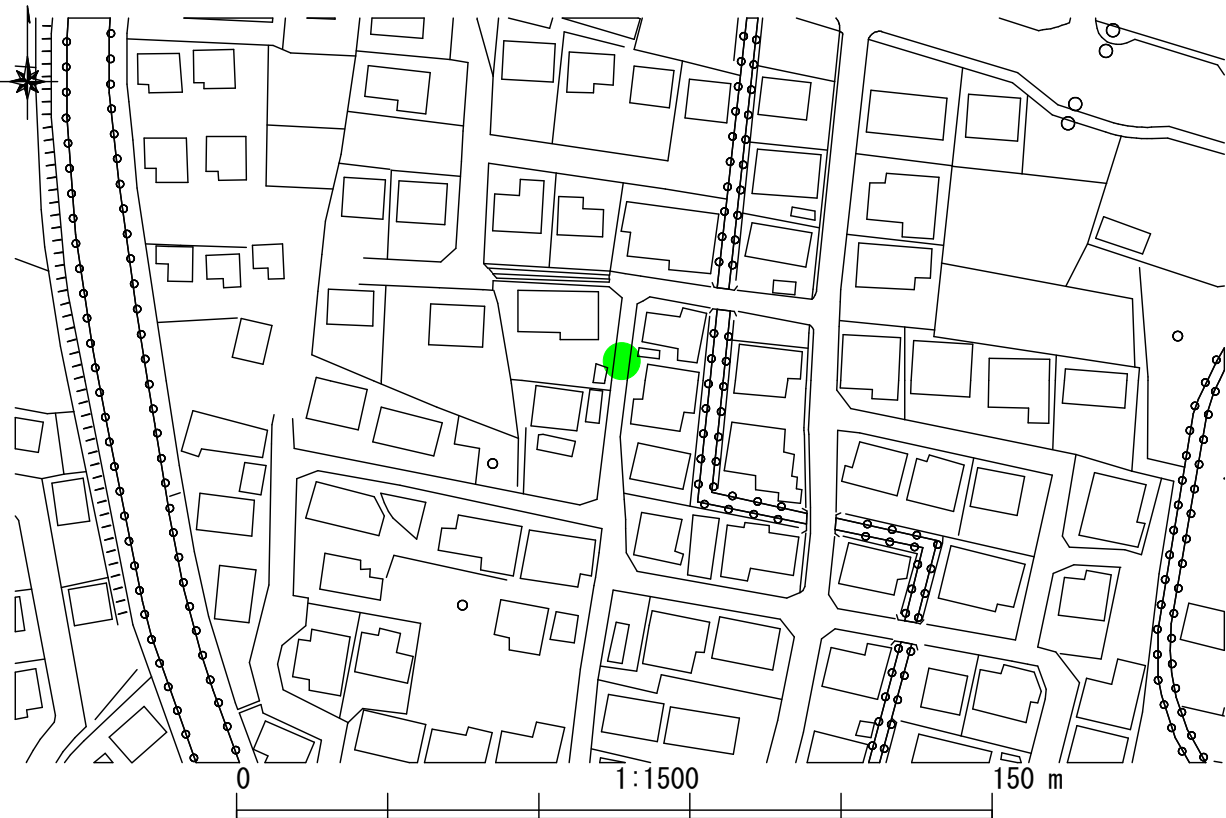
番号	施工箇所	甲斐市中下条 地内	舗装構造	A
17	路線名	松島団地東1条線	管理番号	
			道路区分	市道

(平面図)



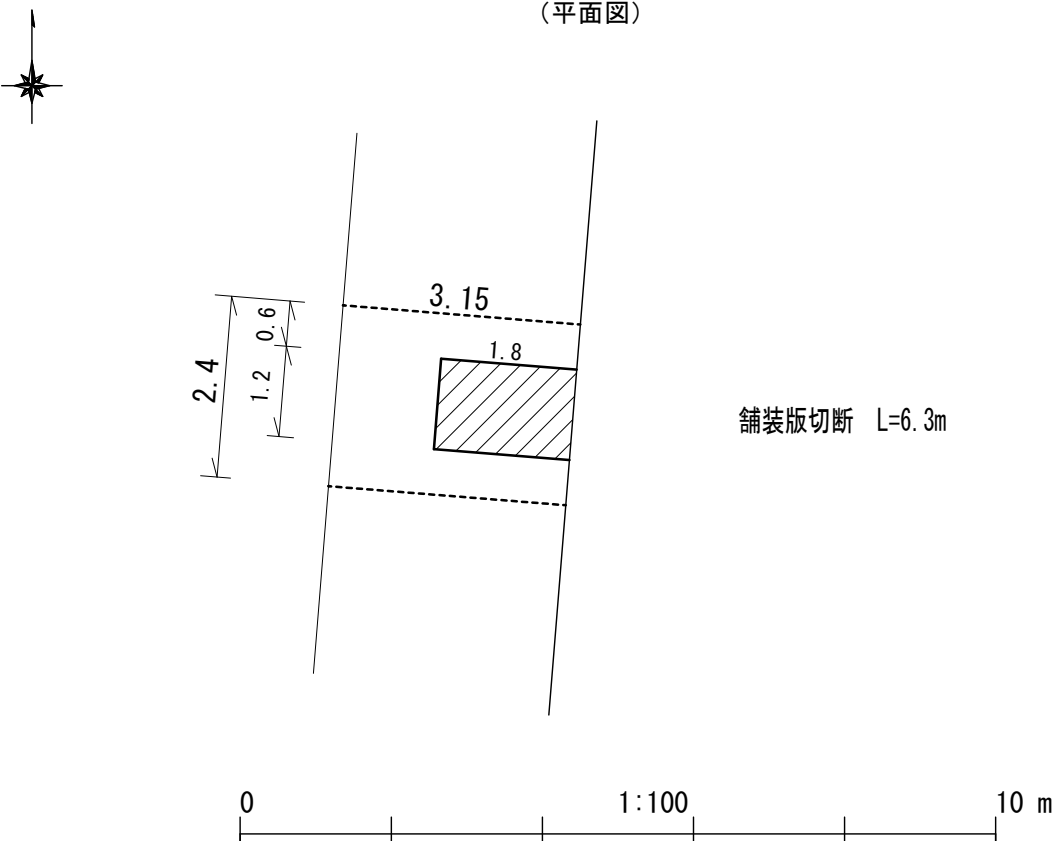
備考

# 工事施工箇所案内図



番号	施工箇所	甲斐市中下条 地内	舗装構造	A
1 8	路線名	さつき野西線	管理番号	
			道路区分	市道

(平面図)



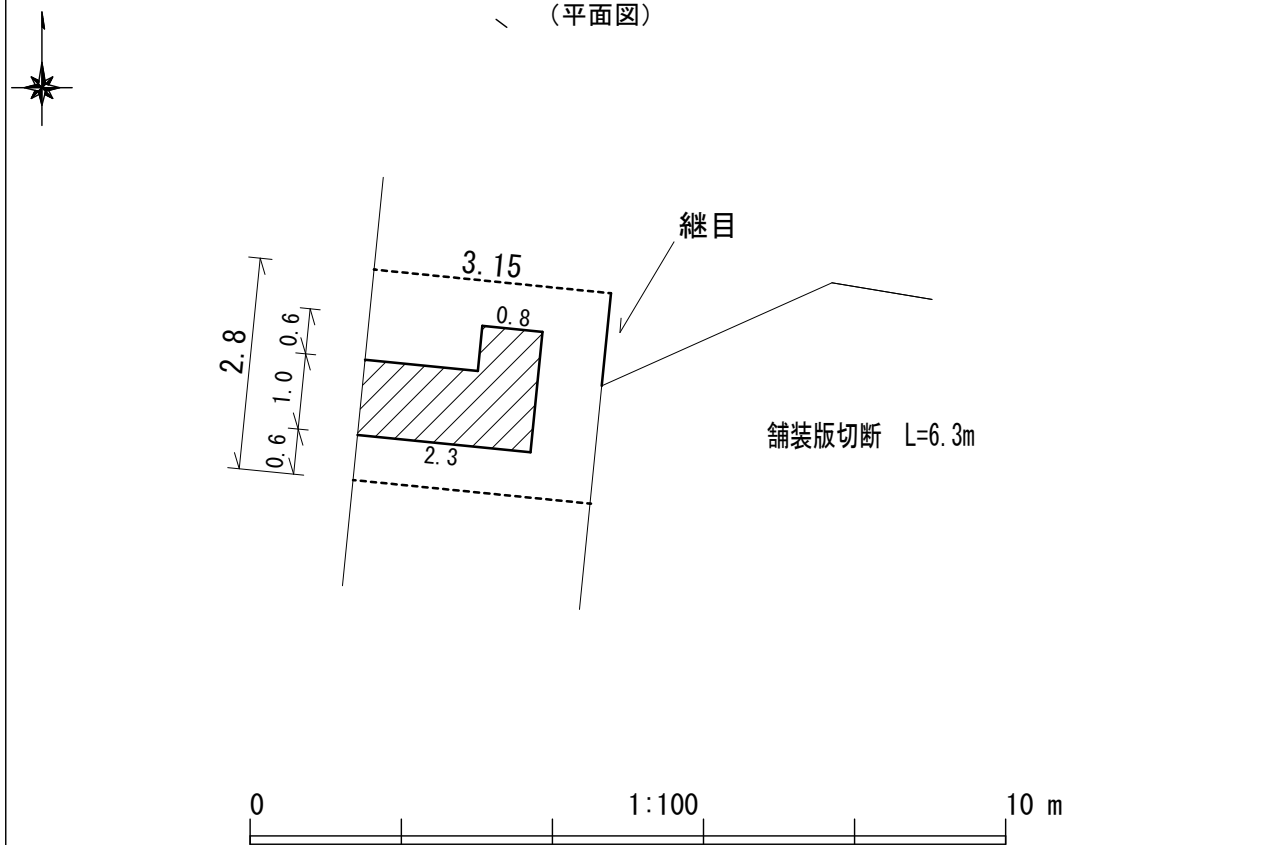
備考

# 工事施工箇所案内図



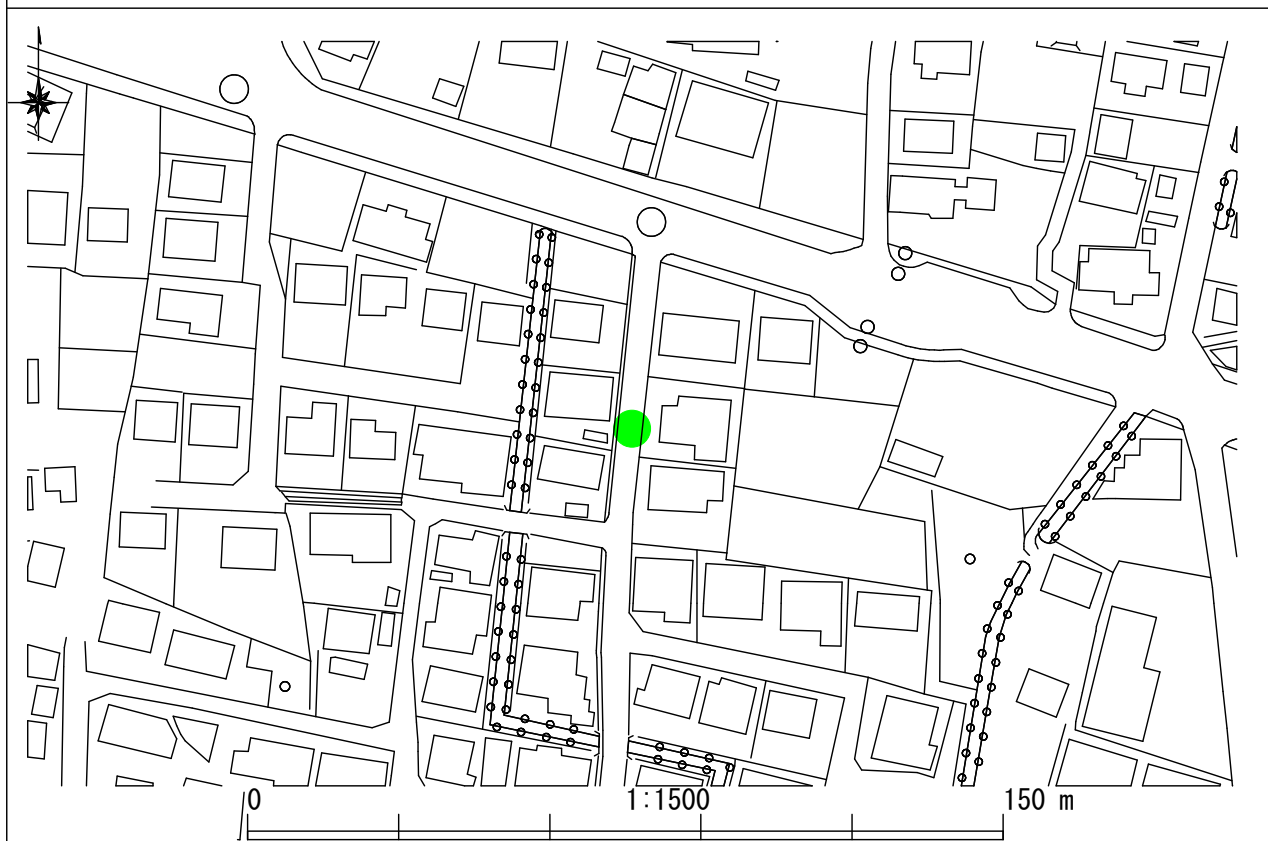
番号	施工箇所	甲斐市中下条 地内	舗装構造	A
19	路線名	さつき野西線	管理番号	
			道路区分	市道

(平面図)



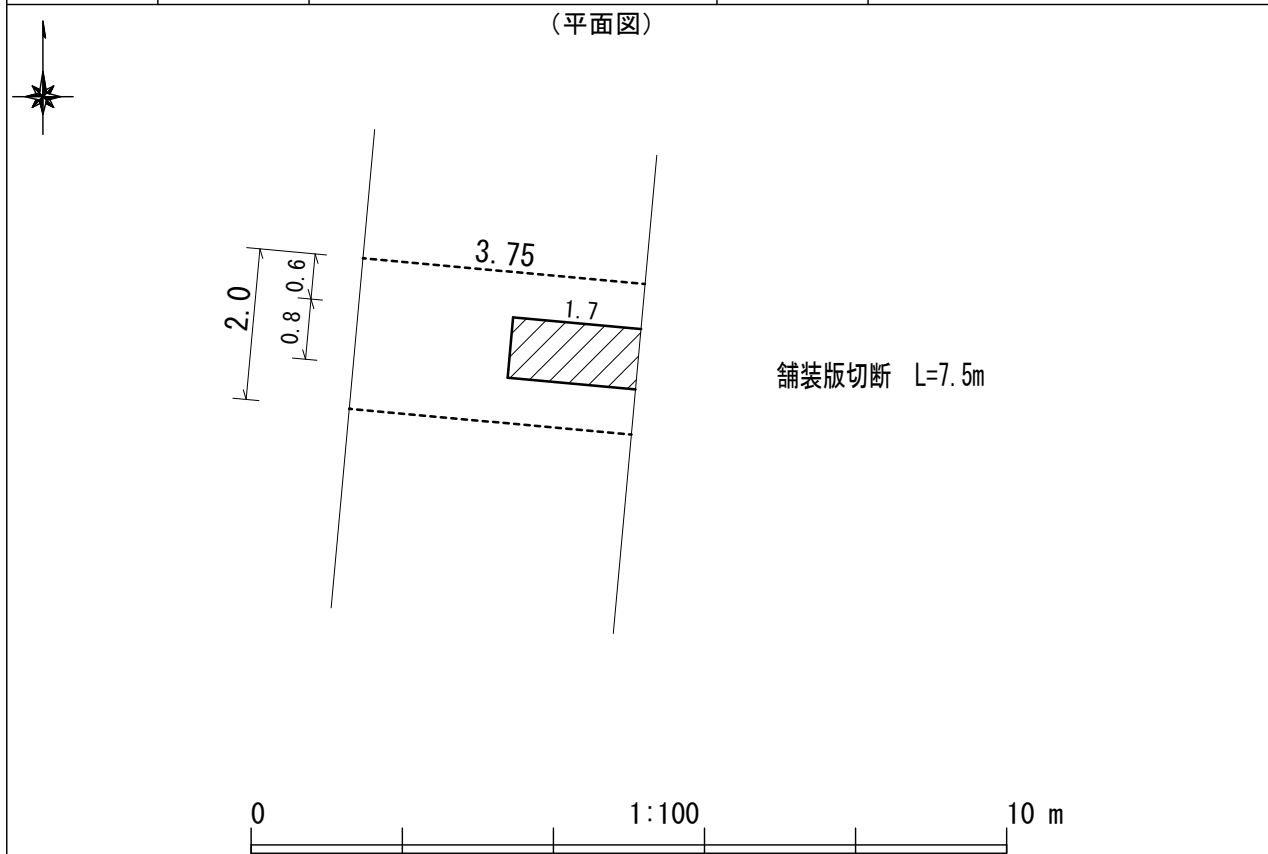
備考

# 工事施工箇所案内図



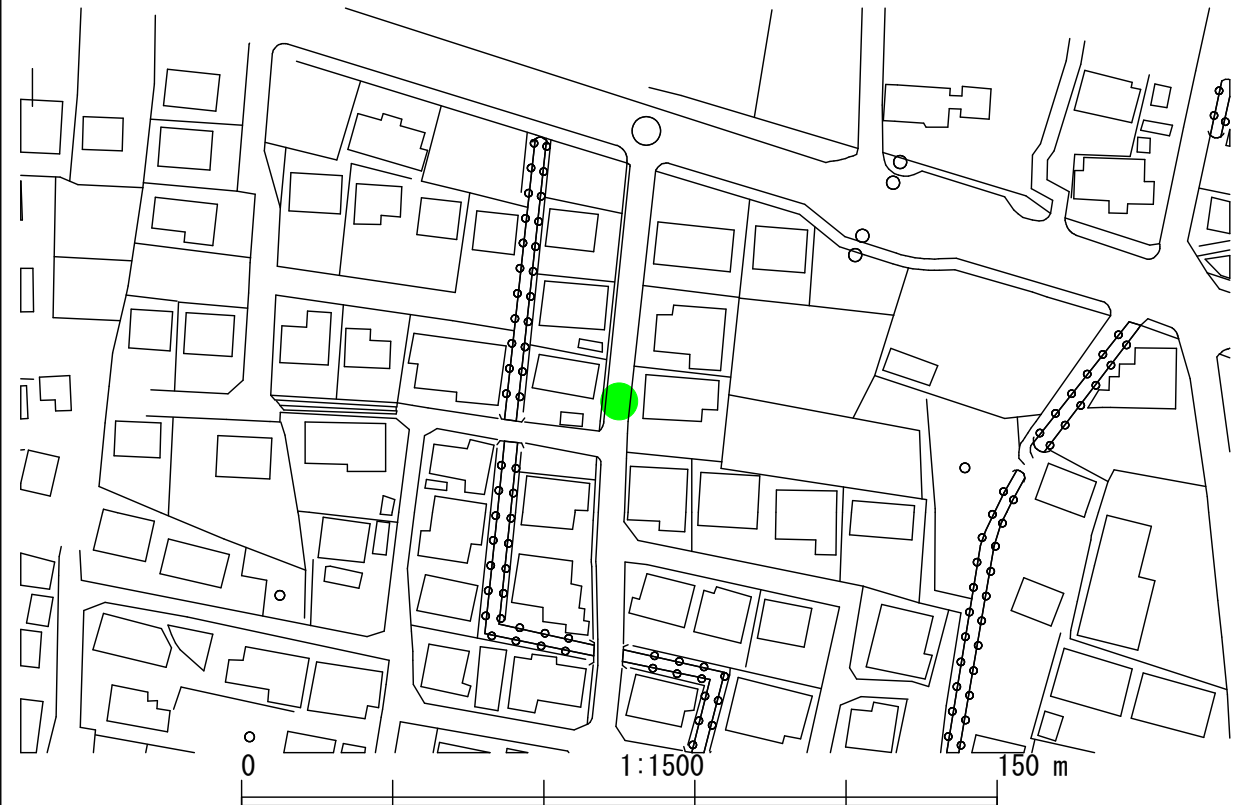
番号	施工箇所	甲斐市中下条 地内	舗装構造	A
20	路線名	さつき野中線	管理番号	
			道路区分	市道

(平面図)



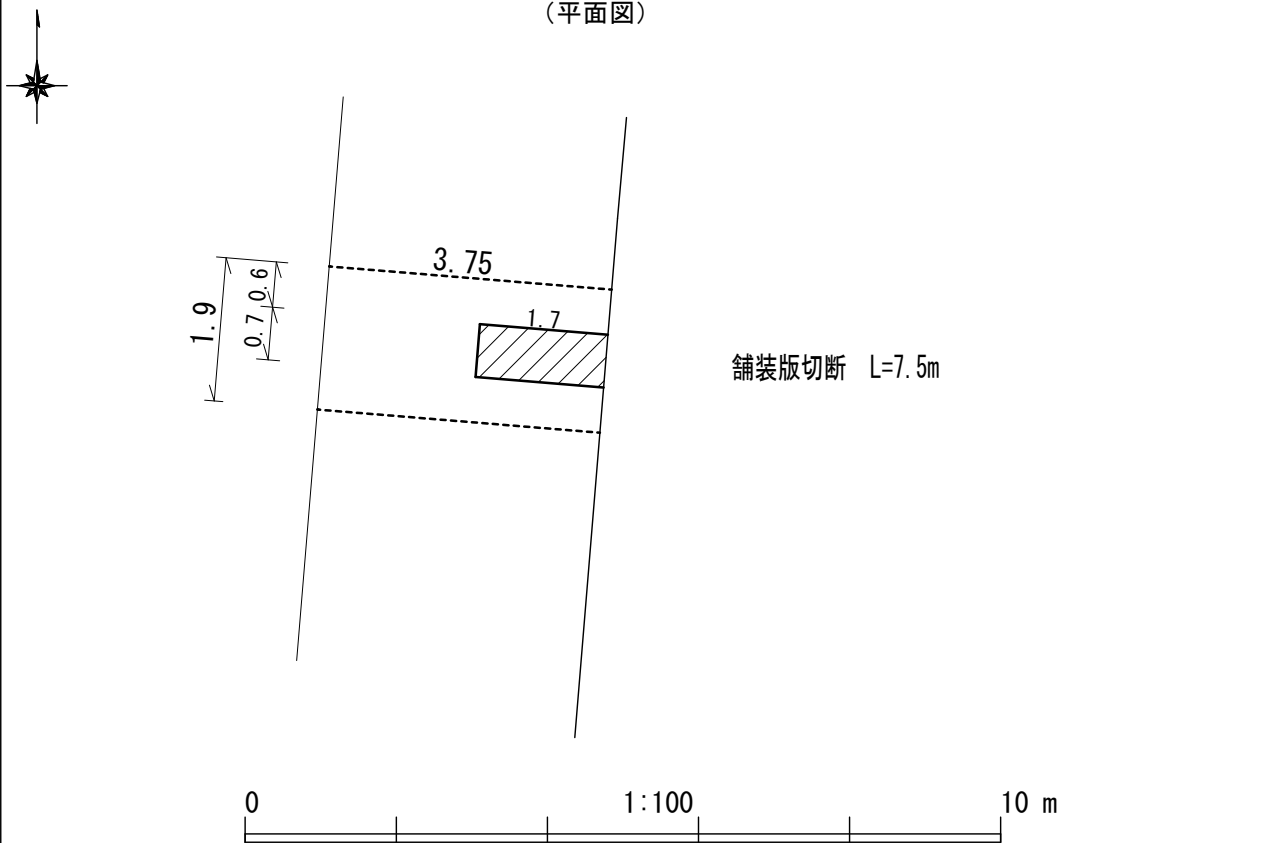
備考

工 事 施 工 箇 所 案 内 図



番号	施工箇所	甲斐市中下条 地内	舗装構造	A
2 1	路線名	さつき野中線	管理番号	
			道路区分	市道

(平面図)



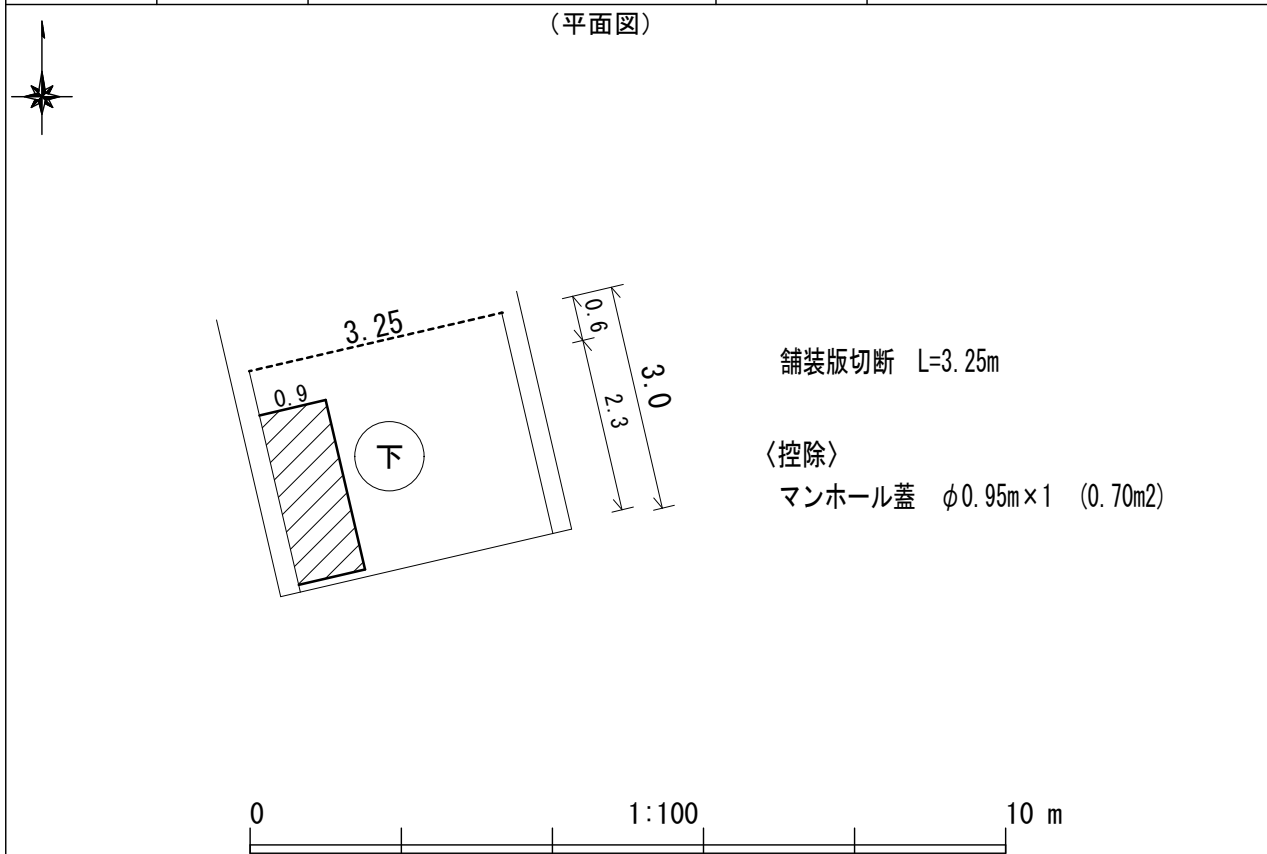
備考	
----	--

# 工事施工箇所案内図



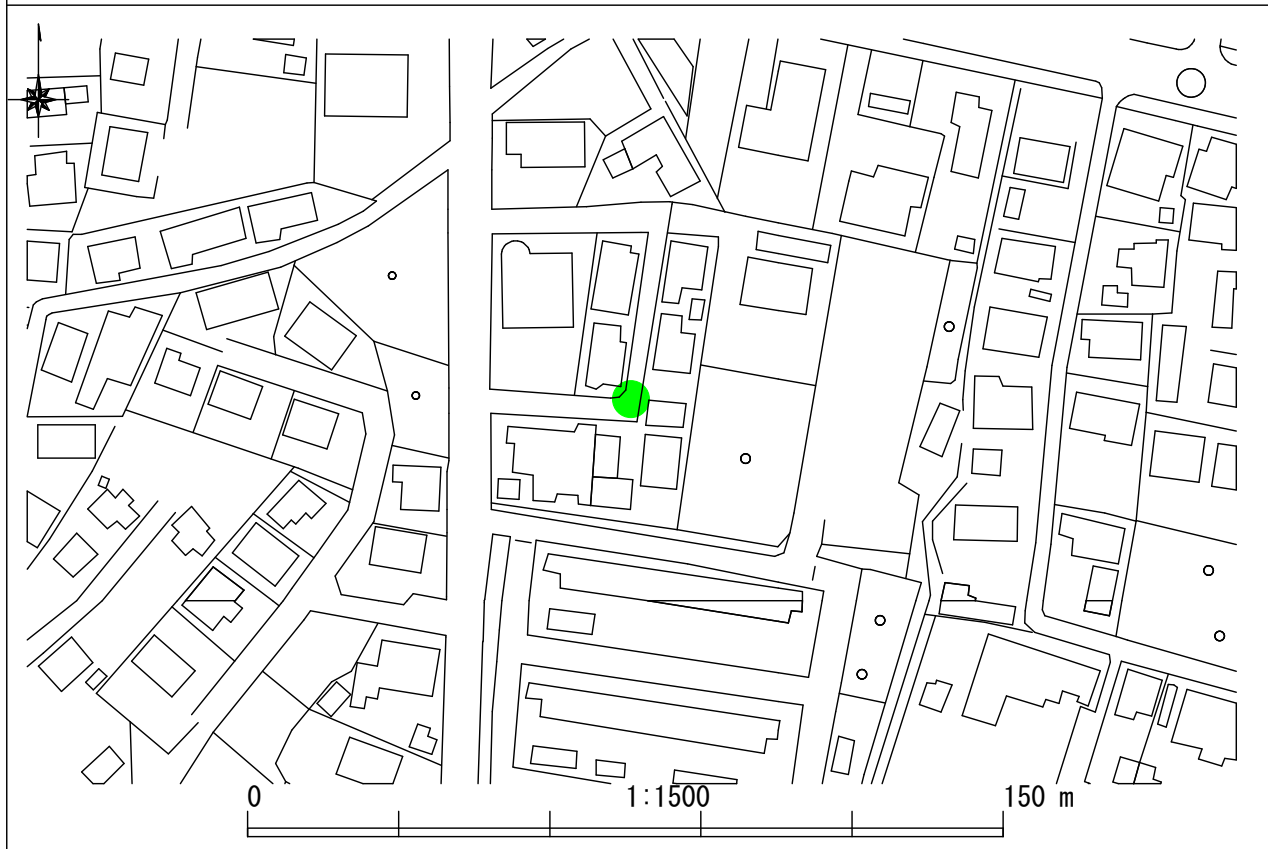
番号	施工箇所	甲斐市中下条 地内	舗装構造	A
<b>2 2</b>	路線名	松島団地北3条線	管理番号	
			道路区分	市道

(平面図)



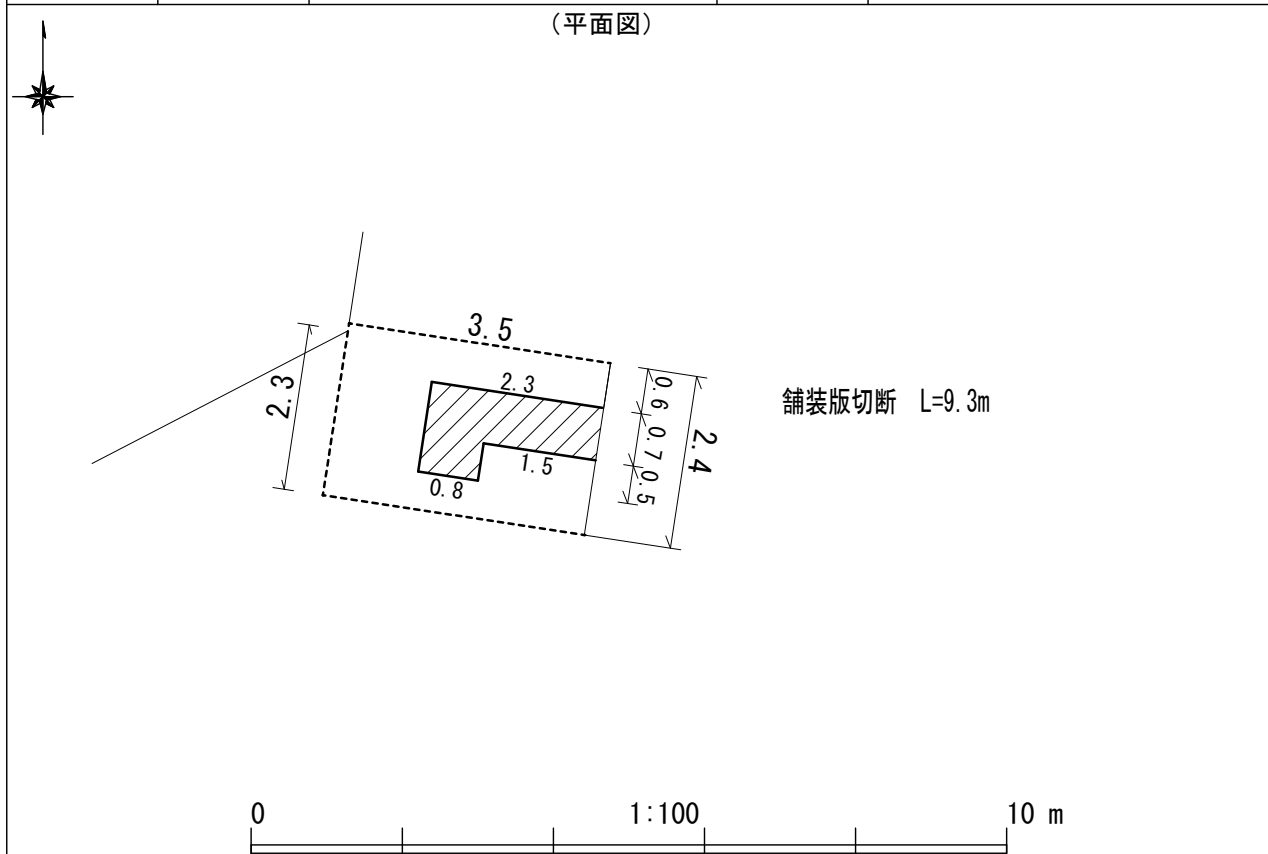
備考

# 工 事 施 工 箇 所 案 内 図



番号	施工箇所	甲斐市中下条 地内	舗装構造	A
2 3	路線名	一里塚宅造 1 号線	管理番号	
			道路区分	市道

(平面図)



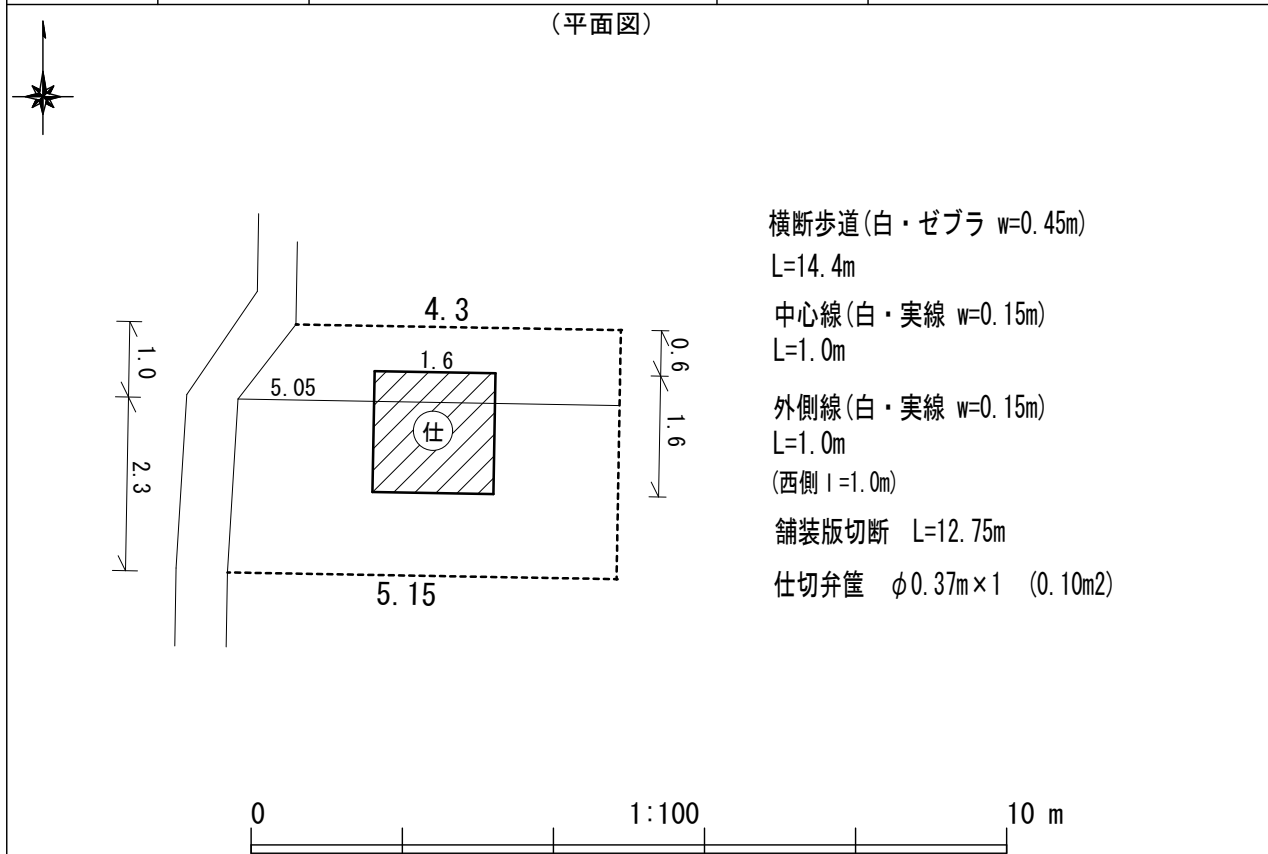
備考

# 工事施工箇所案内図



番号	施工箇所	甲斐市中下条 地内	舗装構造	A
2 4	路線名	境大下条線	管理番号	
			道路区分	市道

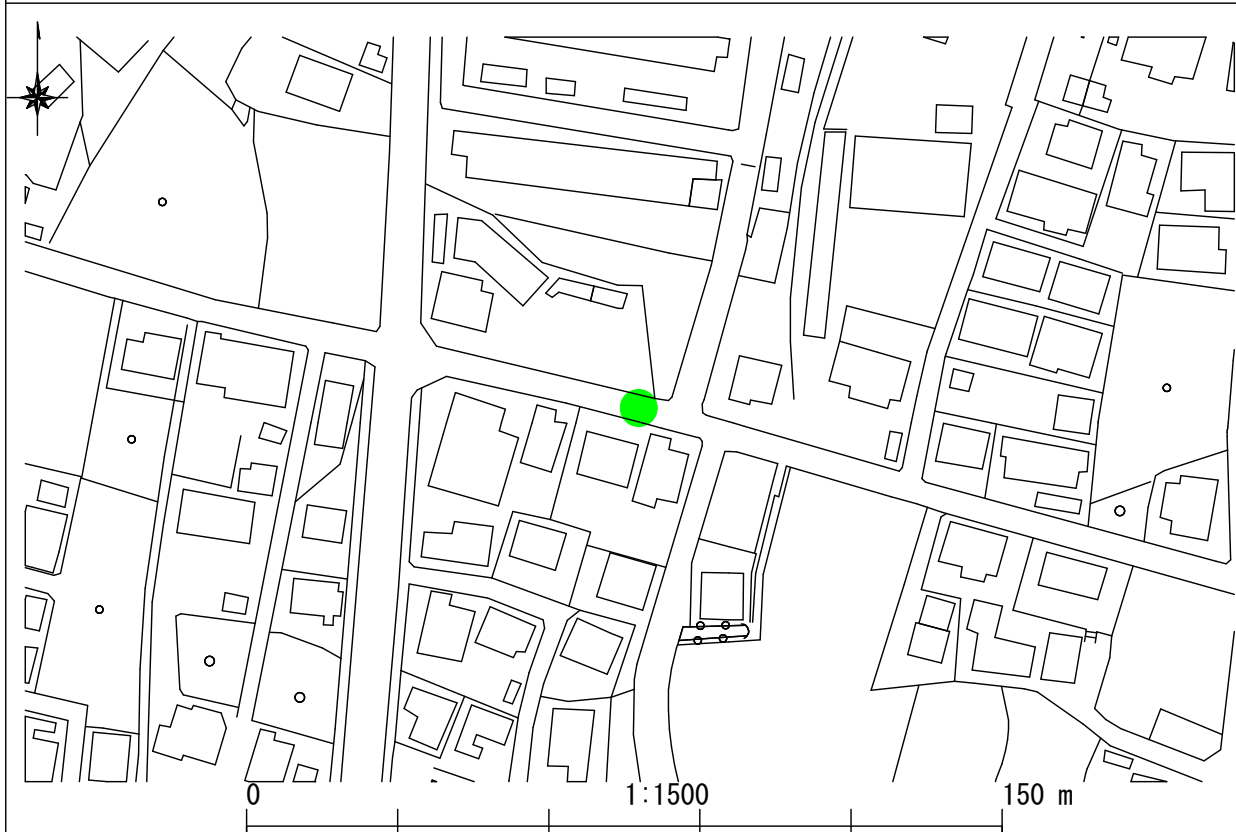
(平面図)



備考



# 工 事 施 工 箇 所 案 内 図



番号

2 5

施工箇所

甲斐市中下条 地内

舗装構造

A

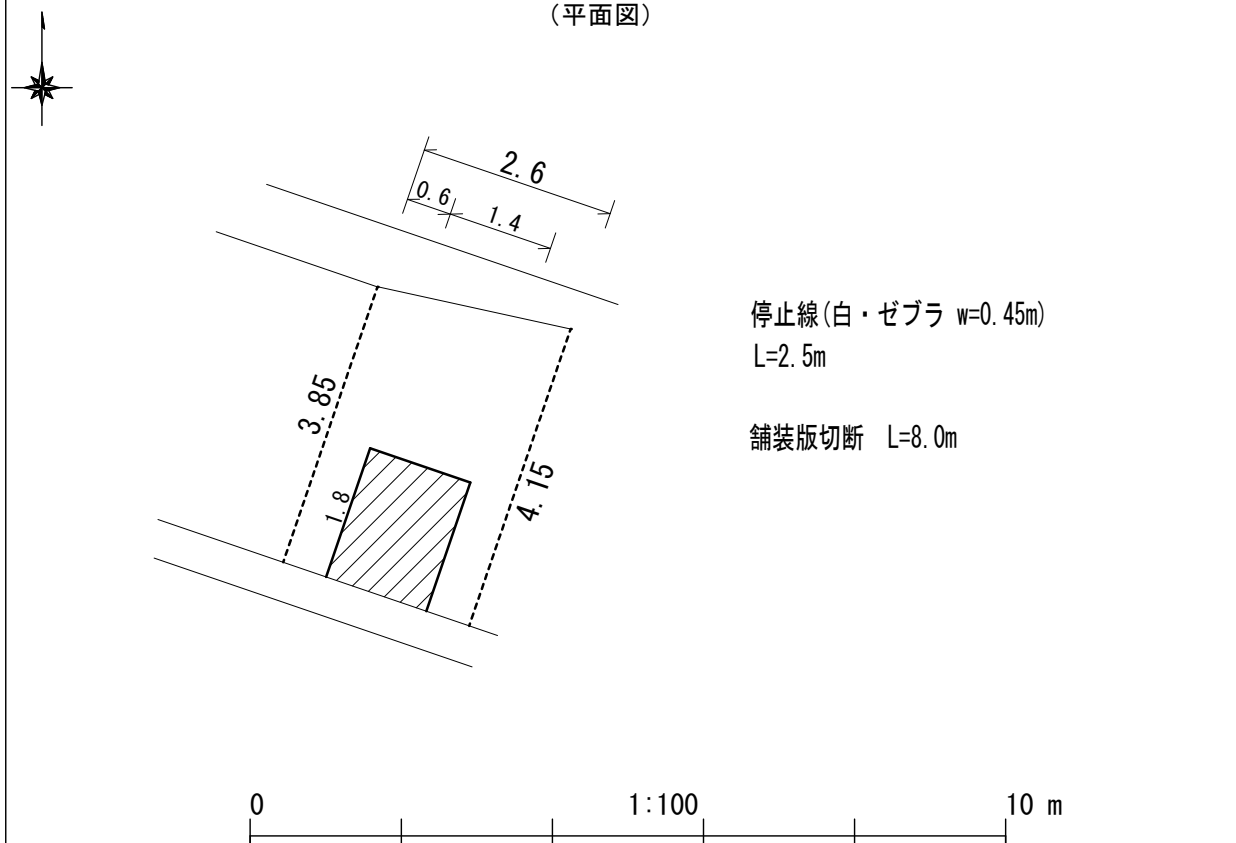
路線名

管理番号

道路区分

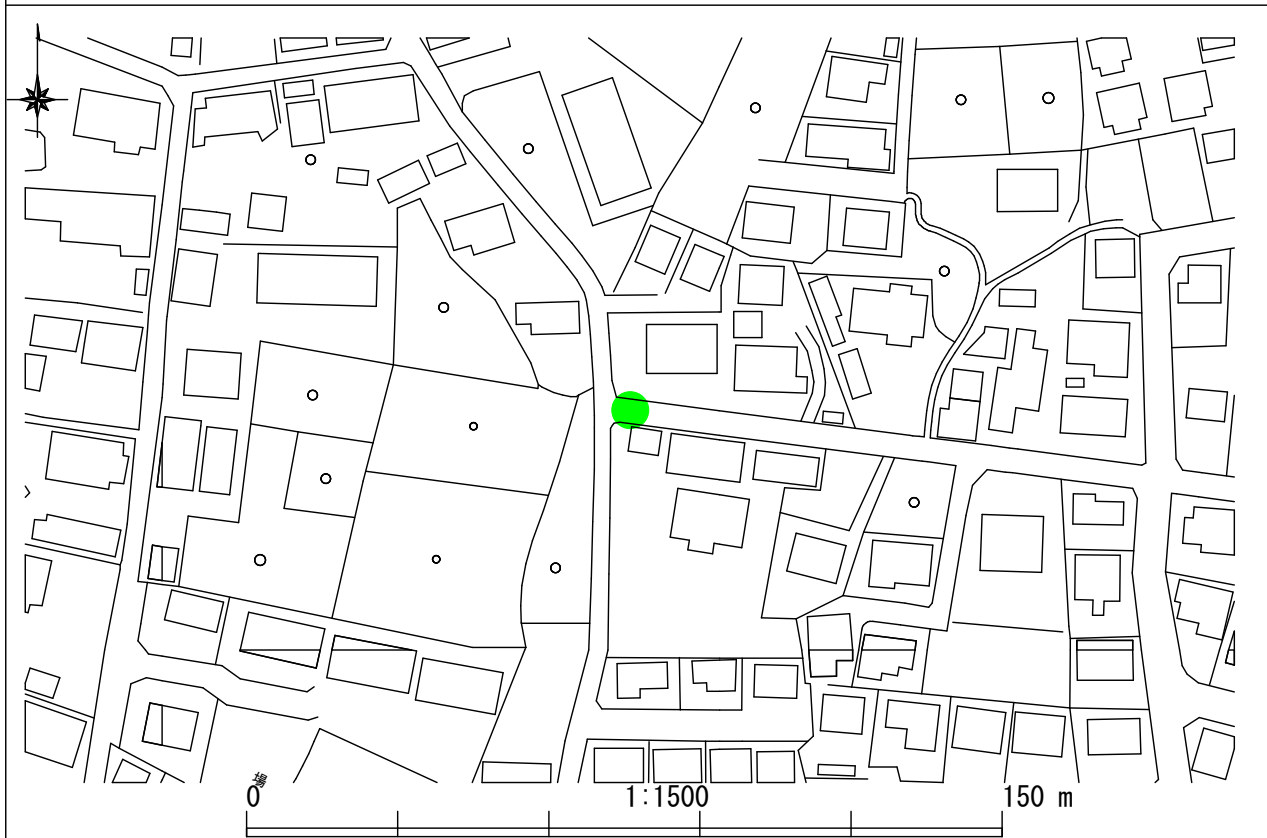
公道

(平面図)



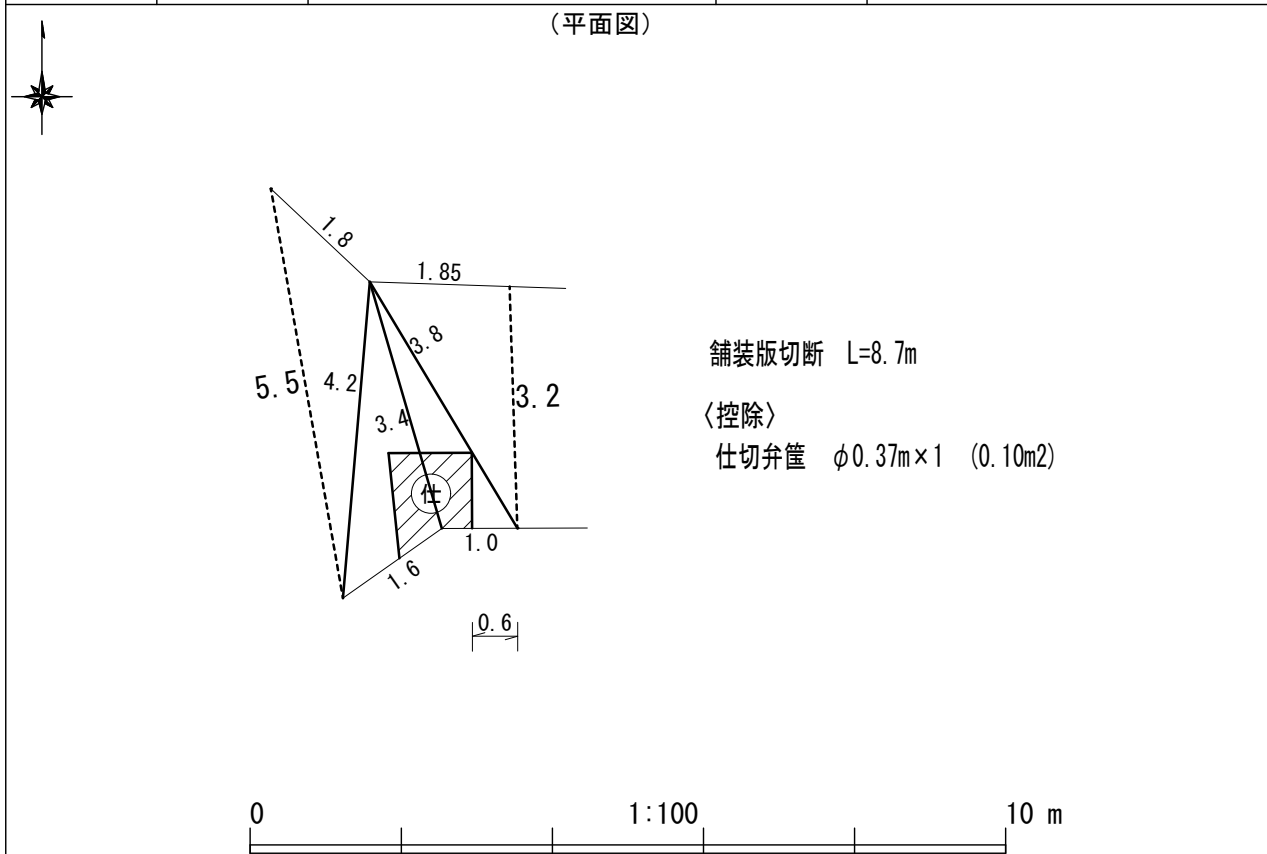
備考

# 工事施工箇所案内図



番号	施工箇所	甲斐市中下条 地内	舗装構造	A
2 6	路線名		管理番号	
			道路区分	公道

(平面図)



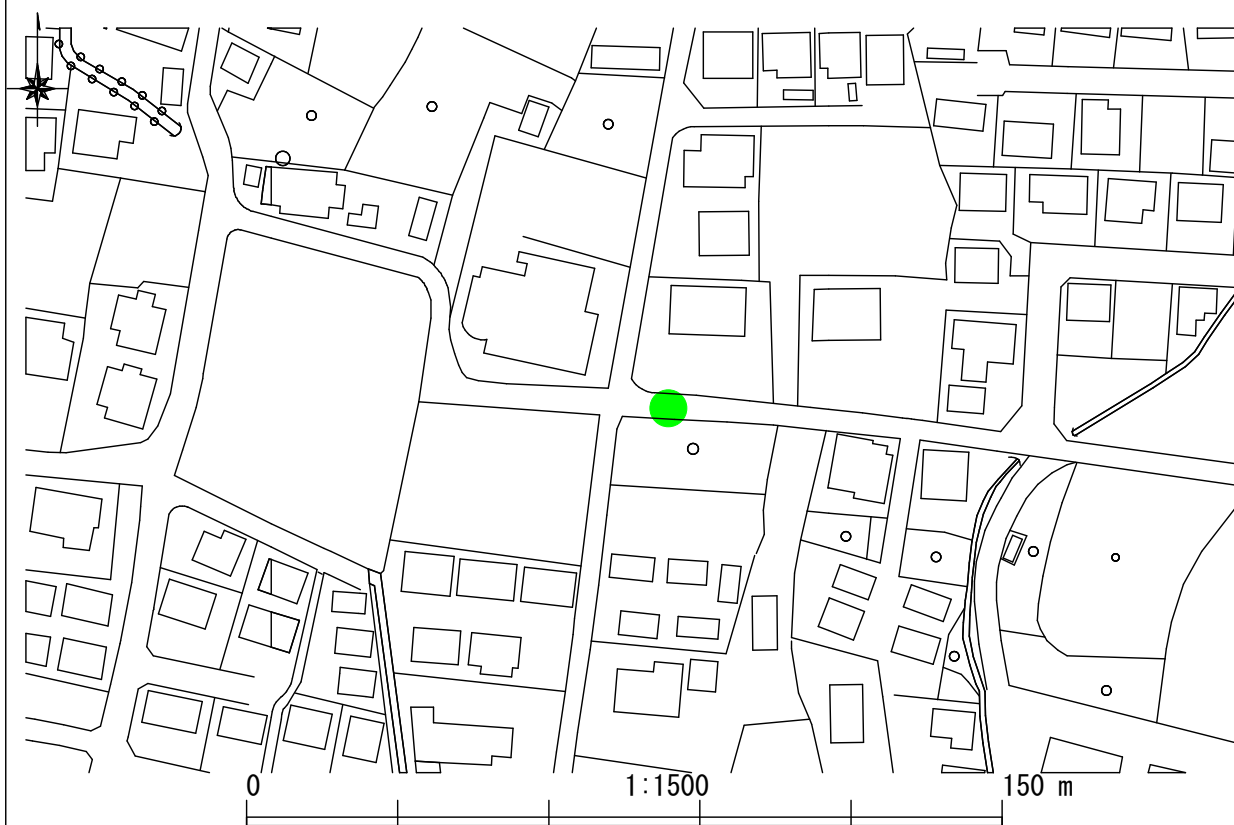
舗装版切断 L=8.7m

〈控除〉

仕切弁筐  $\phi 0.37\text{m} \times 1$  (0.10m<sup>2</sup>)

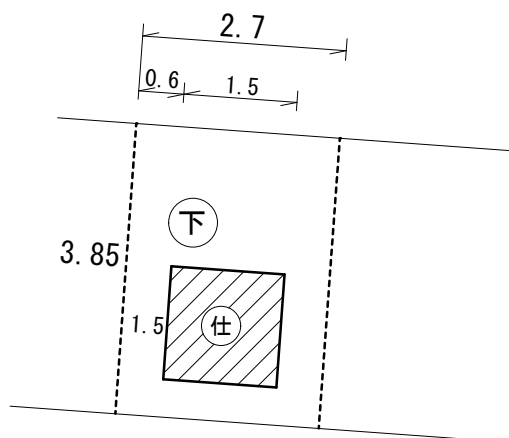
備考

# 工事施工箇所案内図



番号	施工箇所	甲斐市中下条 地内	舗装構造	A
27	路線名		管理番号	
			道路区分	公道

(平面図)



外側線 (白・実線  $w=0.15m$ )

$L=2.7m$

(南側  $L=2.7m$ )

グリーン塗装

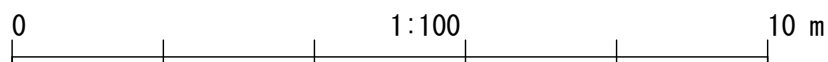
$A=0.3m(w) \times 2.7m(L)=0.81m^2$

舗装版切断  $L=7.7m$

〈控除〉

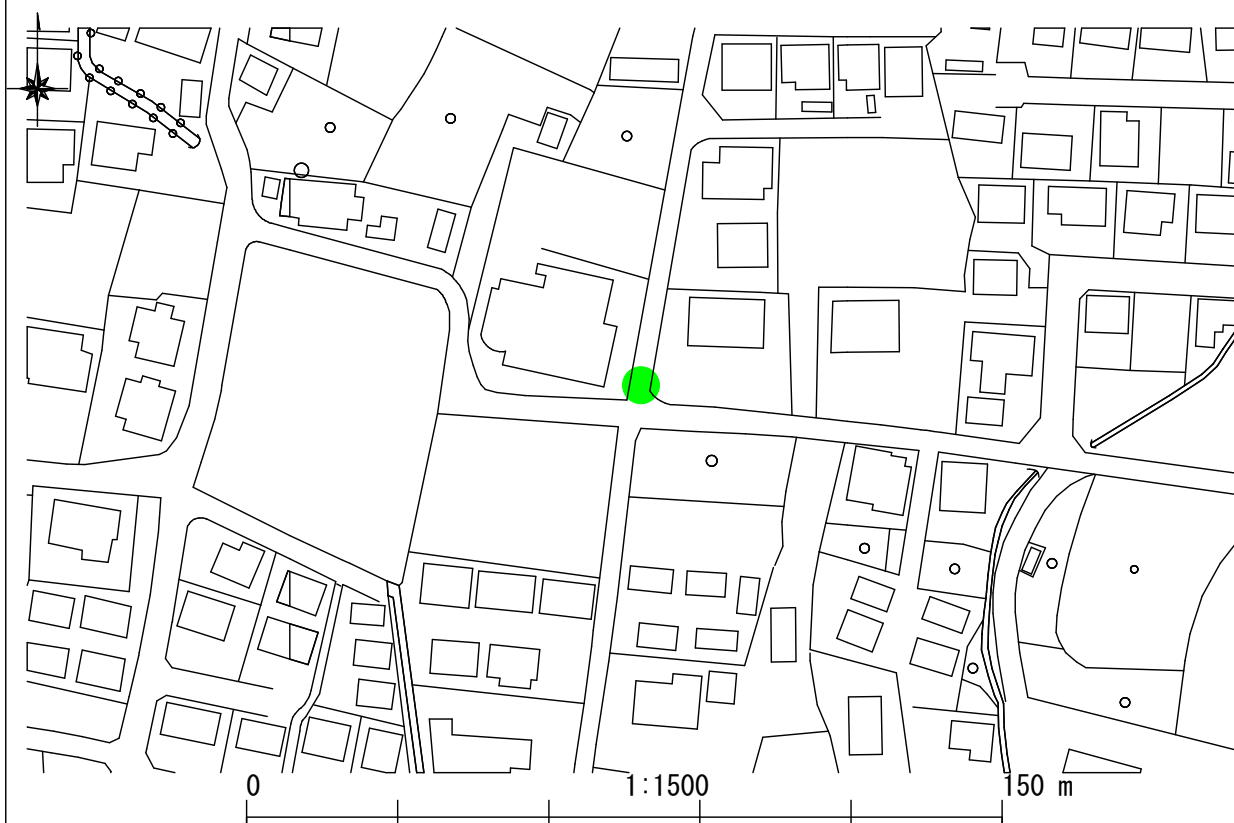
仕切弁篋  $\phi 0.37m \times 1$  (0.10 $m^2$ )

マンホール蓋  $\phi 0.7m \times 1$  (0.38 $m^2$ )



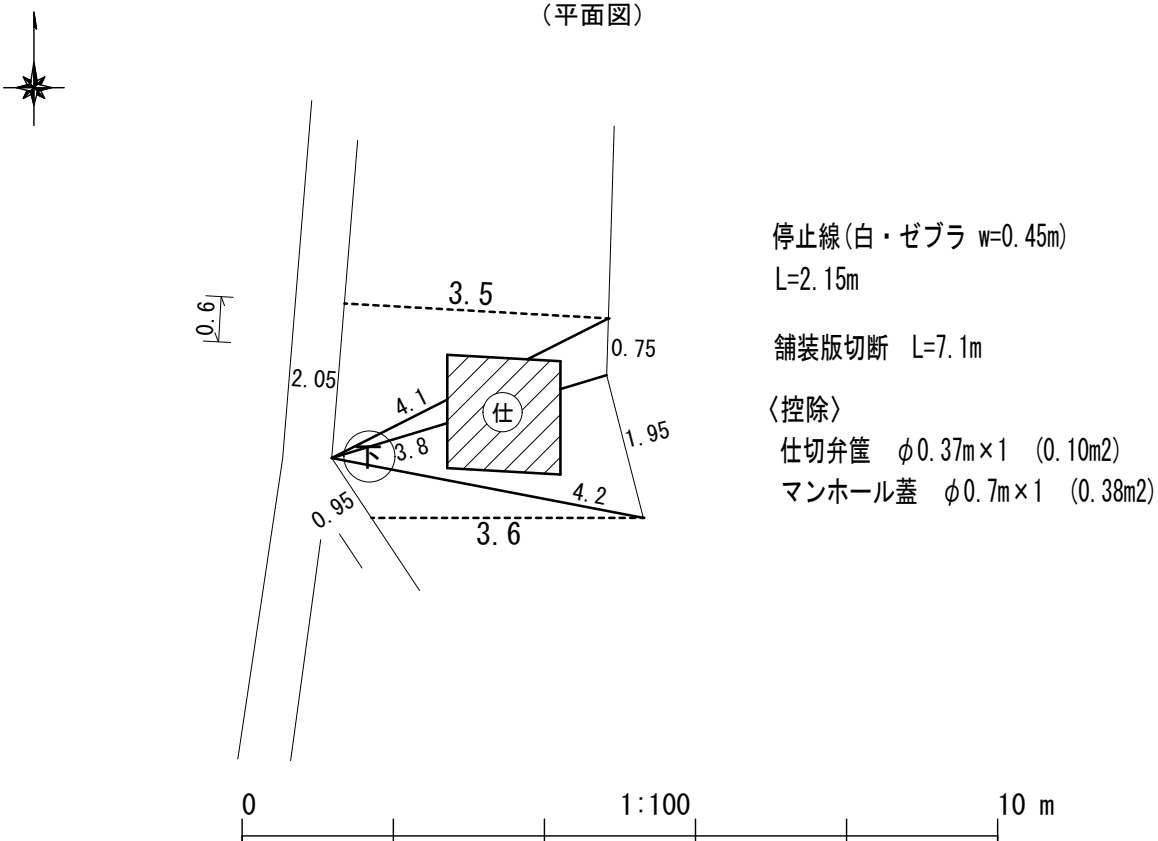
備考

# 工事施工箇所案内図



番号	施工箇所	甲斐市中下条 地内	舗装構造	A
28	路線名	宮地線	管理番号	
			道路区分	市道

(平面図)



備考