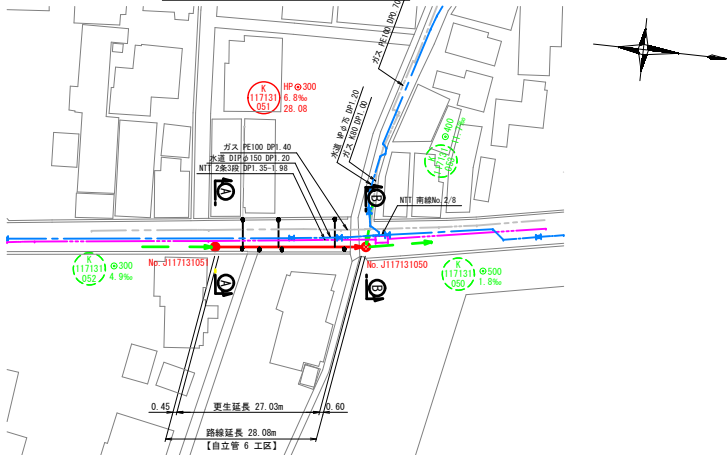
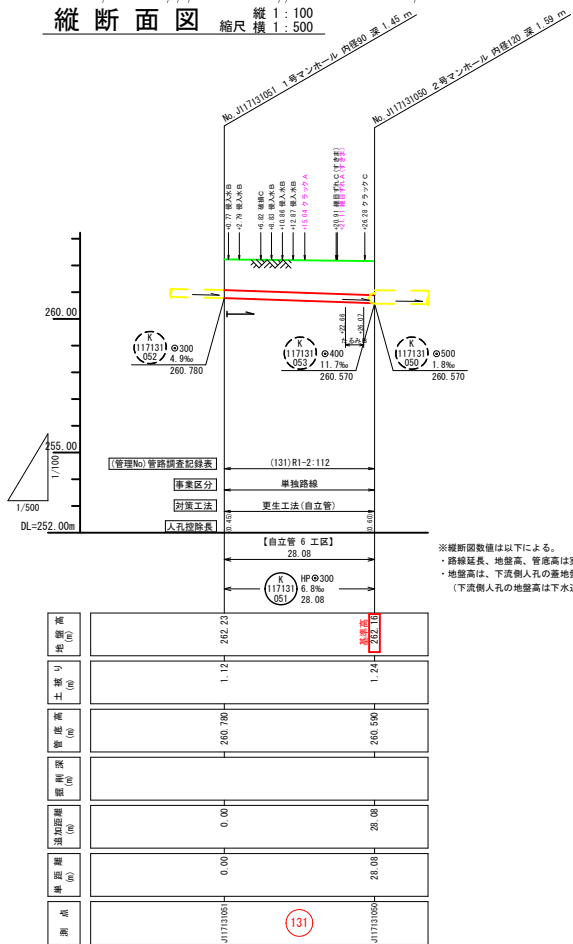


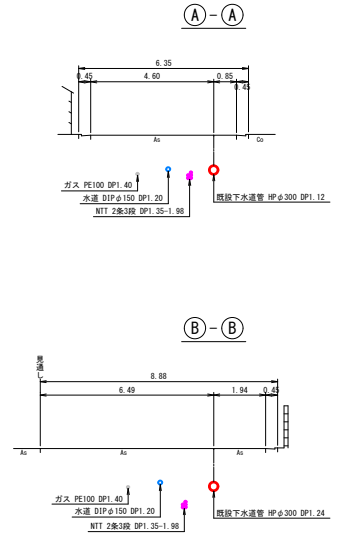
平面図 縮尺 1:500



縦断面図 縮尺 縦 1:100 横 1:500



横断面図 縮尺 1:100



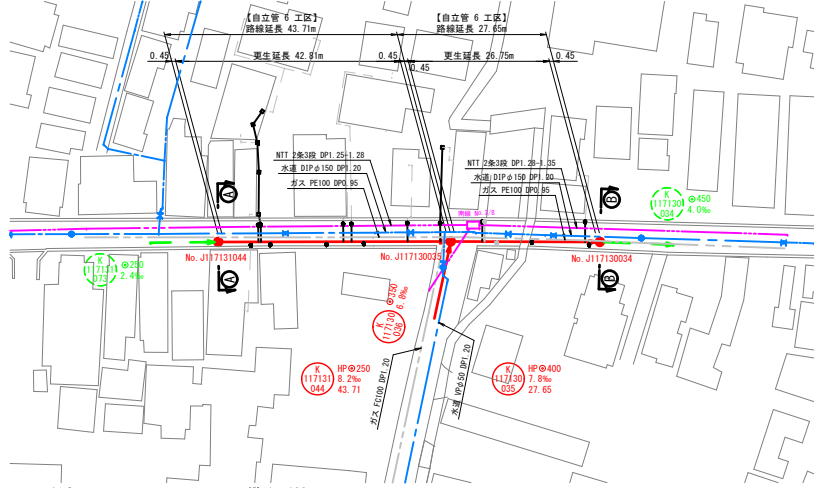
案内図 縮尺 1:5,000



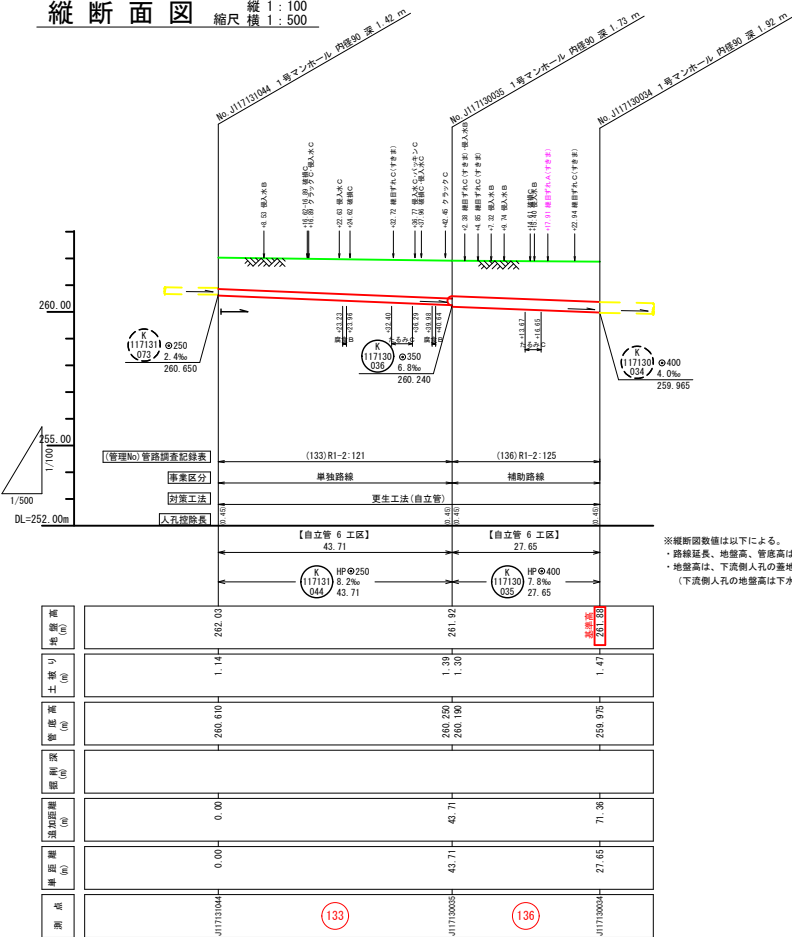
工事名	下水道改良工事 (スR7-11)
工事場所	甲府市相生三丁目地内ほか
図面種類	平面図・縦断面図・横断面図
縮尺	図示 図面番号 1 / 3
製図年月日	令和 年 月 日
甲府市上下水道局	



平面図 縮尺 1:500

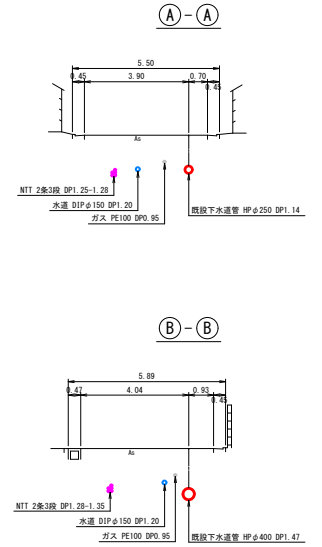


縦断面図 縮尺 縦 1:100 横 1:500

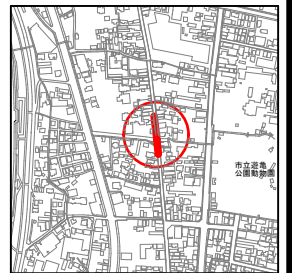


※縦断面図数値は以下による。
・路線延長、地盤高、管底高は実測値。
・地盤高は、下流側入孔の地盤高を基準とした場合の実測値。
（下流側入孔の地盤高は下水道台帳図の値とする）

横断面図 縮尺 1:100



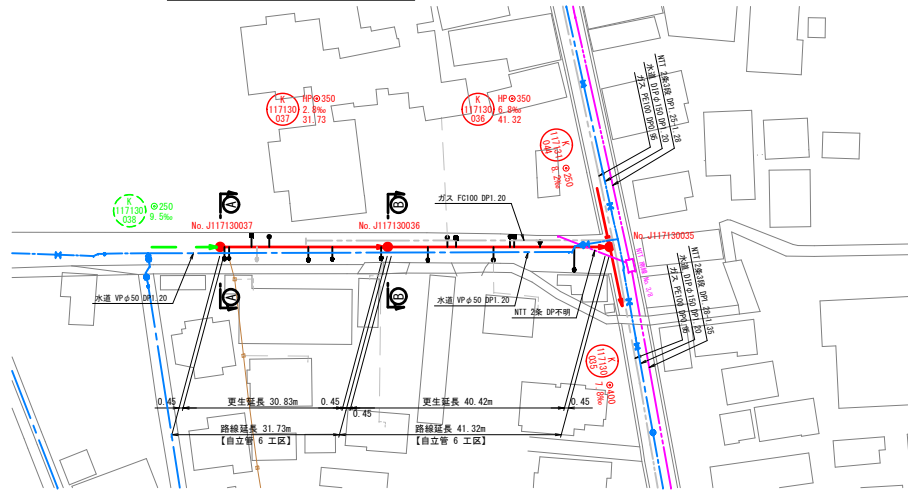
案内図 縮尺 1:5,000



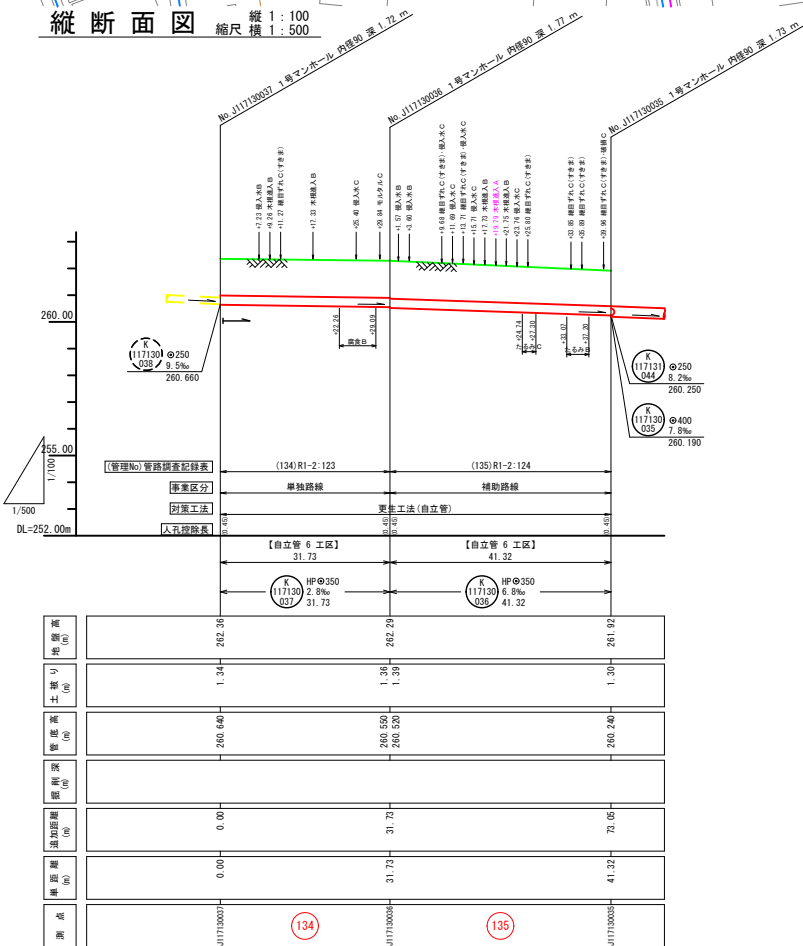
工事名	下水道改良工事（スR7-11）
工事場所	甲府市相生三丁目地内ほか
図面種類	平面図・縦断面図・横断面図
縮尺	図示 図面番号 2 / 3
製図年月日	令和 年 月 日
甲府市上下水道局	

管路番号	(11713) 044	(11713) 035
------	-------------	-------------

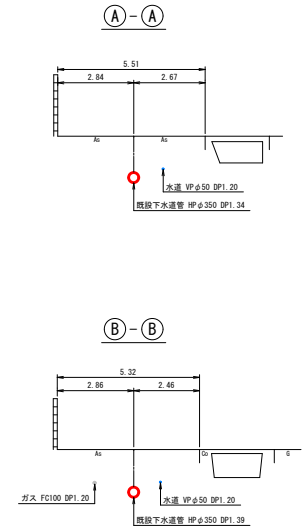
平面図 縮尺 1:500



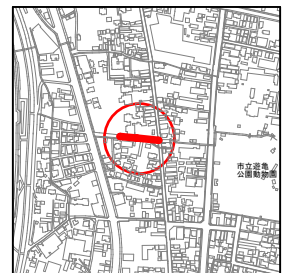
縦断面図 縦 1:100 縮尺 横 1:500



横断面図 縮尺 1:100



案内図 縮尺 1:5,000



工 事 名	下水道改良工事（スR7-11）
工事場所	甲府市相生三丁目地内ほか
図面種類	平面図・縦断面図・横断面図
縮 尺	図 示 図面番号 3 / 3
製図年月日	令和 年 月 日
甲 府 市 上 下 水 道 局	

管路番号	
(117130) 037	(117130) 038