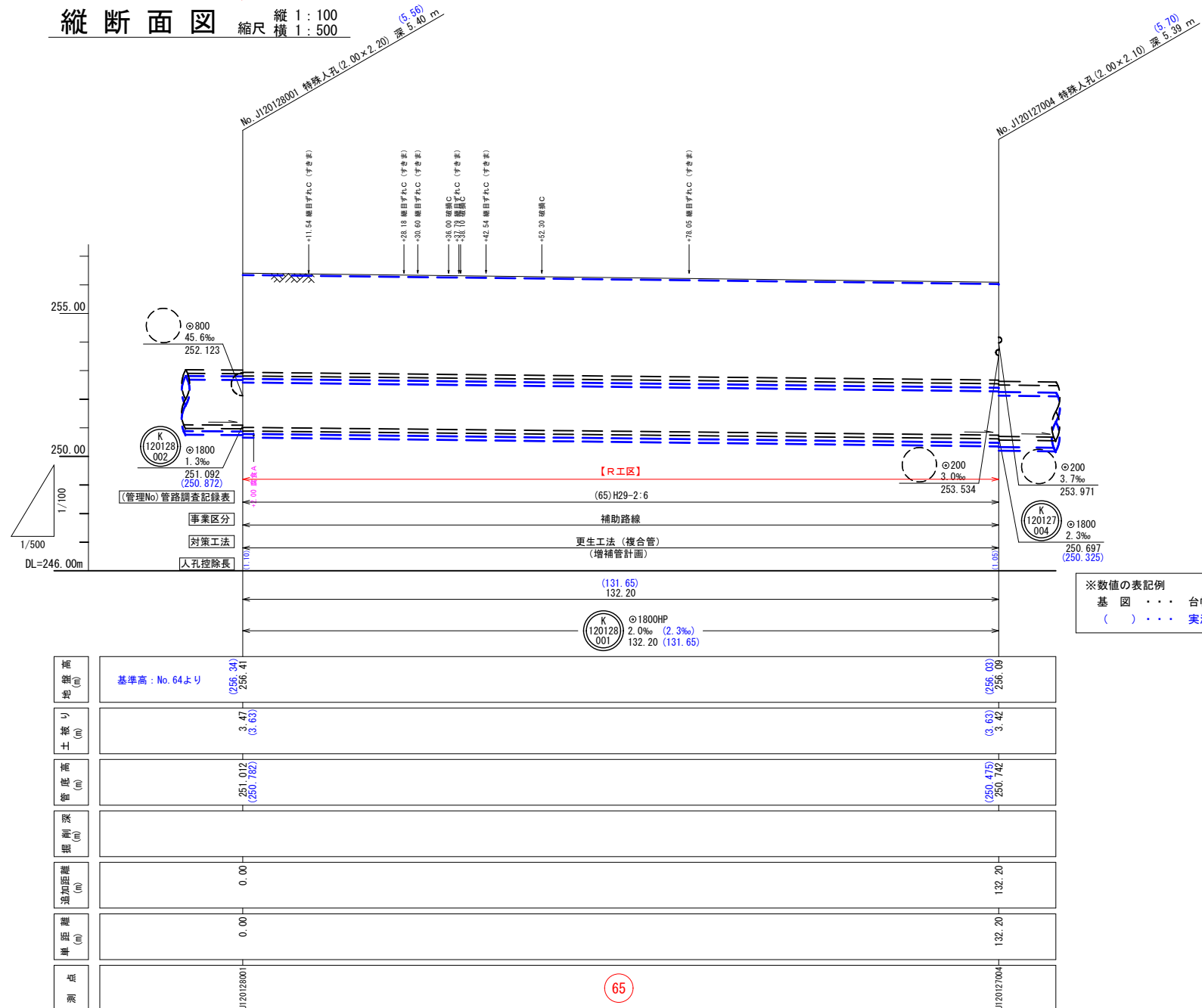


[illegible]

縦断面図 縮尺 縦 1 : 100
横 1 : 500



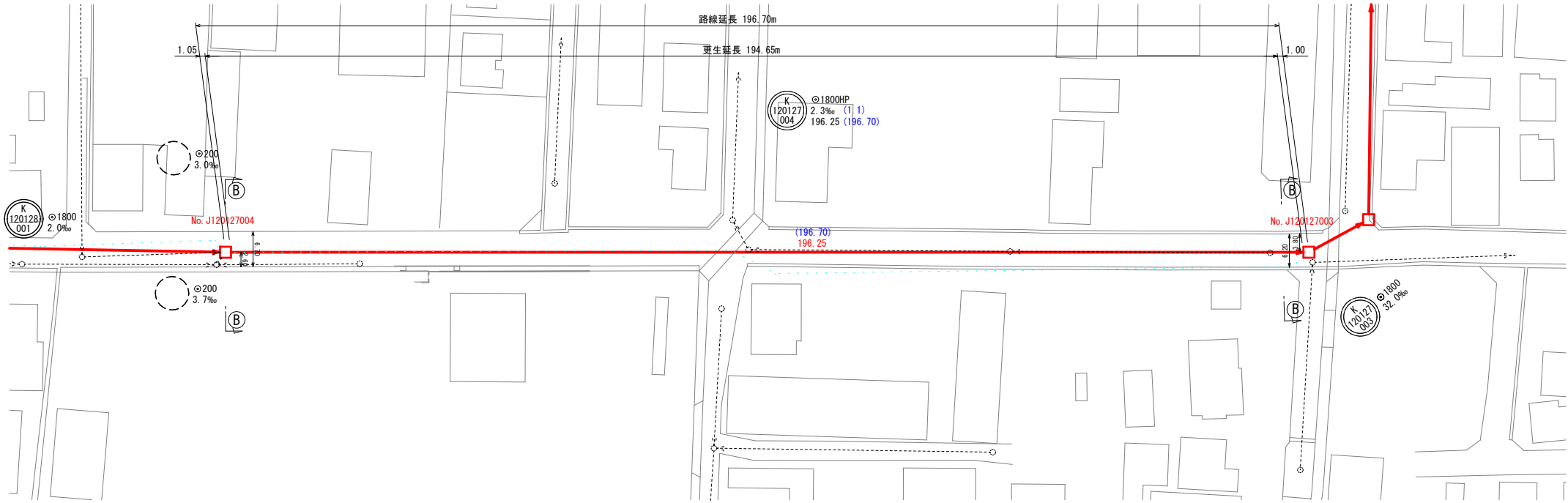
(A) - (A)

(B) - (B)


A map of a city street grid. A red circle is drawn around a central intersection. A thick red line segment is drawn vertically through the center of the circle, extending from the top to the bottom of the circle's vertical span. The map shows various street layouts, including a large open area on the left and a dense grid of streets on the right.

工 事 名	下水道改良工事(スR7-18)(余フ)		
工事場所	甲府市青葉町地内ほか		
図面種類	平面図・縦断図・横断図【65】		
縮 尺	図 示	図面番号	1 / 3
甲 府 市 上 下 水 道 局			

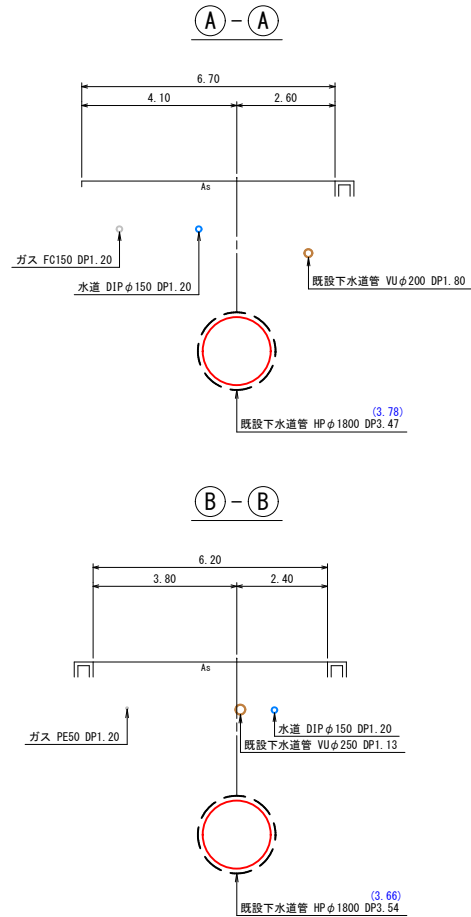
平面図 縮尺 1:500



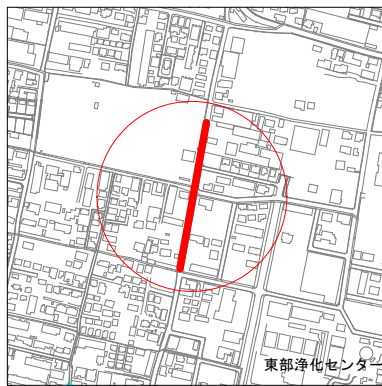
縦断面図 縮尺 縦 1:100 横 1:500



横断面図 縮尺 1:100



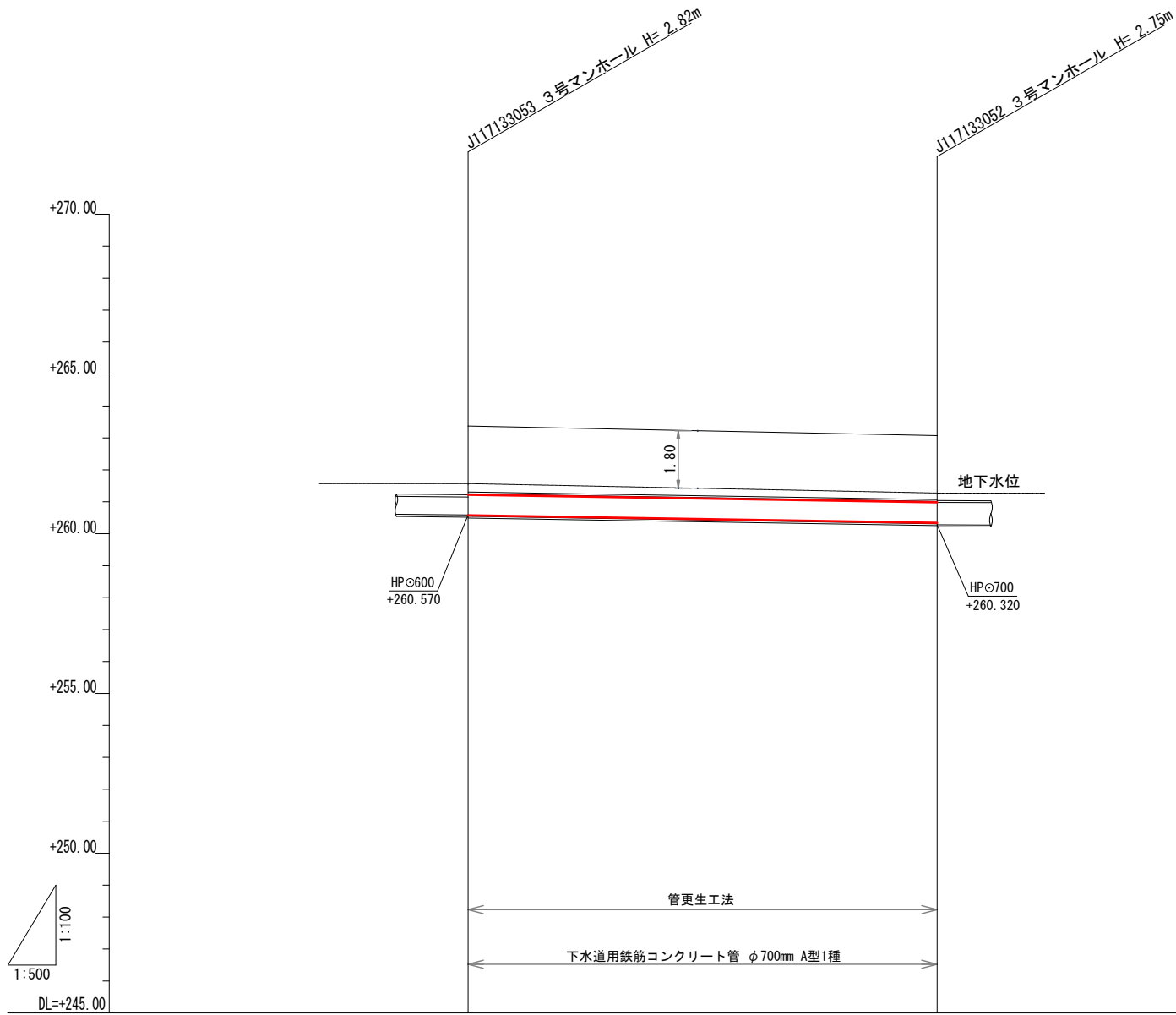
案内図 縮尺 1:5,000



工 事 名	下水道改良工事(スR7-18)(余フ)
工事場所	甲府市青葉町地内ほか
図面種類	平面図・縦断面図・横断面図【66】
縮 尺	図 示
図面番号	2 / 3
甲 府 市 上 下 水 道 局	

縦断図

V=1:100
H=1:500



【人孔】

施設番号	設置年度	人孔型式	合流・分流	現打・組立	人孔深	幅(内寸)	長さ(内寸)
J117133053	昭和39年度	3号人孔 ϕ 150	合流	現場打ち	2.86m	1500mm	1500mm
J117133052	昭和39年度	3号人孔 ϕ 150	合流	現場打ち	2.75m	1500mm	1500mm

【管渠】

施設番号	布設年度	管種	合流・分流	管径	工法	人孔間距離	管体延長
K117133053	昭和39年度	ヒューム管(HP)	合流	ϕ 700mm	開削	73.44 m	71.94m

改築番号		K117133053	
区間距離		73.44	
管 径		HP ϕ 700	
勾 配		3.13‰	
地 盤 高	263.37		263.07
土 被 り	2.06		1.99
管底管底高	260.550		260.330
現況管底高	260.550		260.320
単 距 離	0.00		73.44
追加距離	0.00		73.44
測 点	J117133053		J117133052

工事名	下水道改良工事(スR7-18)(余フ)		
工事場所	甲府市青葉町地内ほか		
図面種類	縦断図【耐震】		
縮尺	V=1:100 H=1:500	図面番号	3 / 3
甲 府 市 上 下 水 道 局			