


S=1 : 1000

施工延長 L=126.0m  
底張工 A=354.9m<sup>2</sup> (L=126.0m)

~~ライニング工~~  $A=981.2\text{m}^2$  ( $L=110.0\text{m}$ )

## 縦断図



## 現況天端高

現況河床高(土砂堆積)

計画河床高


$$V =$$
$$H = 1 : 1000$$

252.365

$$\frac{i=0.2\%}{L=126.0m}$$
$$L = 126.0 \text{ m}$$

252.617

工事名 | 水路改修工事 (R 7 - 3)

工事箇所 | 甲府市白井町地内

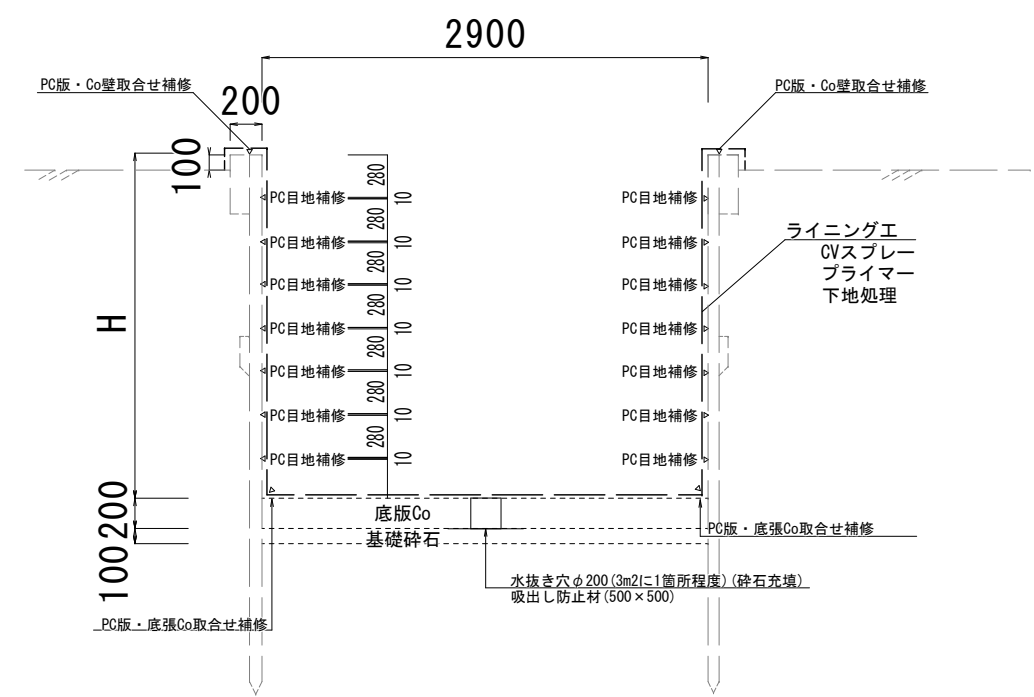
図面名	平面図	縦断図
-----	-----	-----

縮尺	図示	図面番号
----	----	------

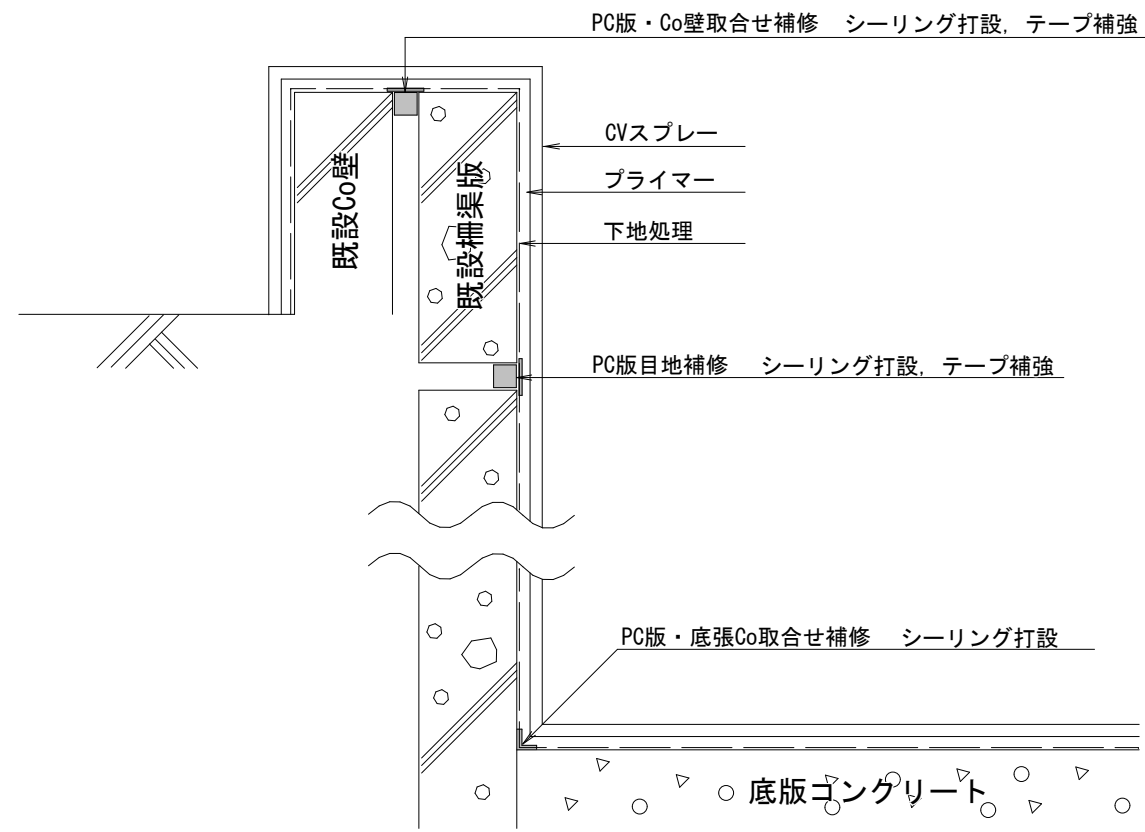
路線名	大坪尻川
-----	------

甲 府 市 役 所

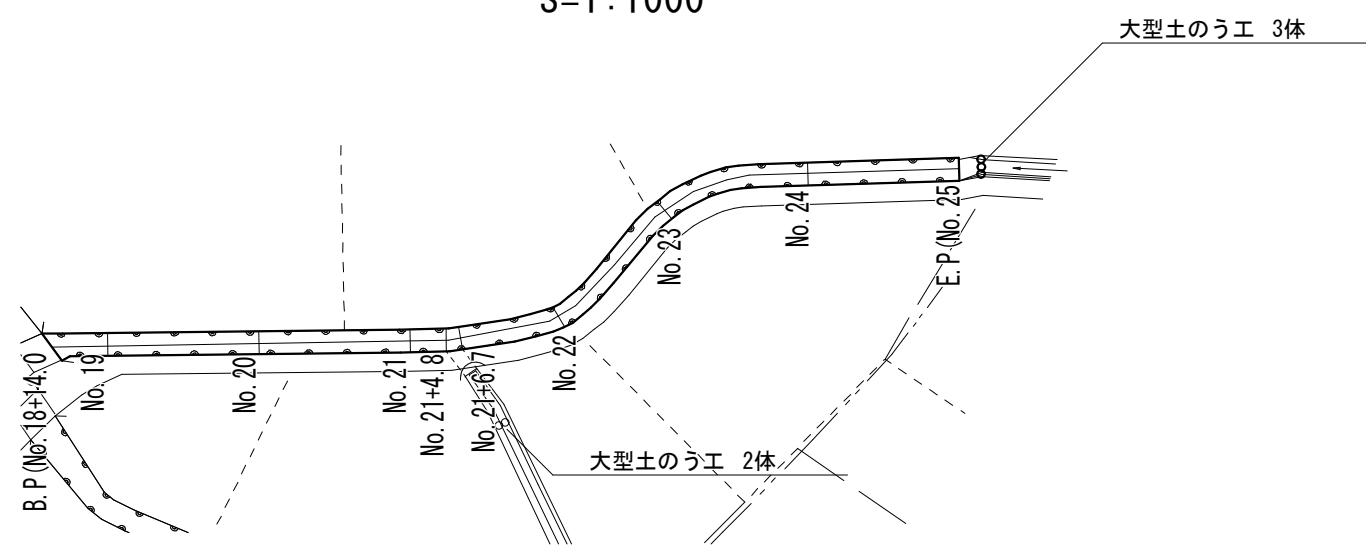
標準断面図  
S=1:50



ライニング工詳細図  
S=Nonscale



仮設工平面図  
S=1:1000



工事名	水路改修工事（Ｒ７－３）		
工事箇所	甲府市白井町地内		
図面名	標準断面図、ライニング工詳細図、仮設工平面図		
縮 尺	図示	図面番号	2
路線名	大坪尻川		
甲 府 市 役 所			