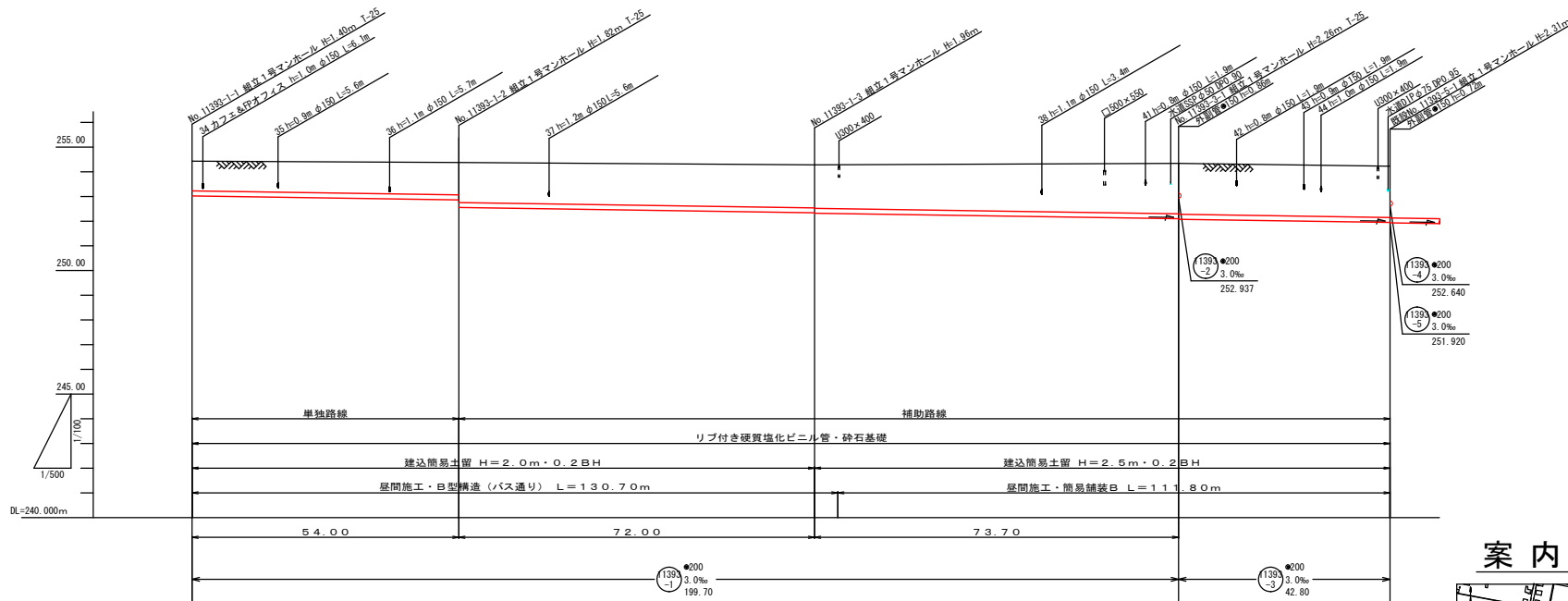
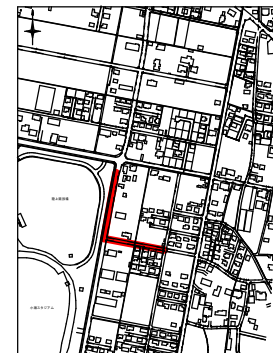


縦断面図 H=1:500
V=1:100



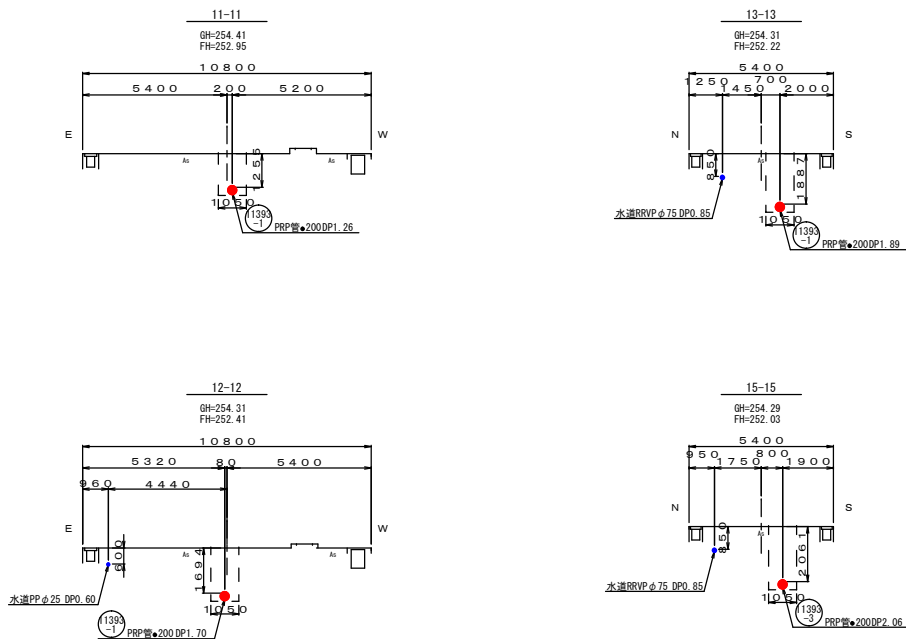
案内図 S=1:5000



| 地点 | 断面距離(m) | 相加距離(m) | 埋設深(m) | 管底高(m) | 土被り(m) | 地盤高(m) |
|-----------------|---------|---------|--------|---------|--------|--------|
| No. 11393-1-1 | 0.00 | 0.00 | 1.51 | 253.027 | 1.20 | 254.43 |
| No. 11393-1-2 | 54.00 | 54.00 | 1.62 | 252.865 | 1.31 | 254.38 |
| No. 11393-1-3 | 72.00 | 126.00 | 2.04 | 252.341 | 1.74 | 254.28 |
| 変化点 | 4.70 | 130.70 | 2.06 | 252.321 | 1.76 | 254.28 |
| No. 11393-3-1 | 69.00 | 199.70 | 2.34 | 252.100 | 2.04 | 254.34 |
| 既設No. 11393-5-1 | 42.80 | 242.50 | 2.36 | 252.080 | 2.06 | 254.23 |

| | |
|----------|-----------------------|
| 工事名 | 山城一処理分区分下水管布設工事(R7-1) |
| 工事場所 | 甲府市小瀬町地内 |
| 図面名称 | 平面図・縦断面図・案内図 |
| 縮尺 | 図示 |
| 図面番号 | 1/5 |
| 甲府市上下水道局 | |

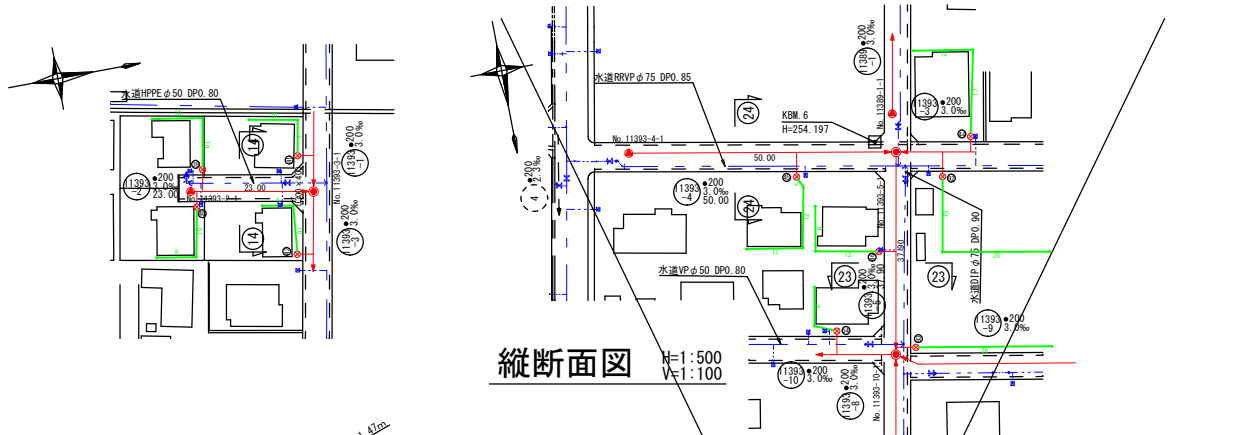
横断図 S=1:100



1393-1 1393-3

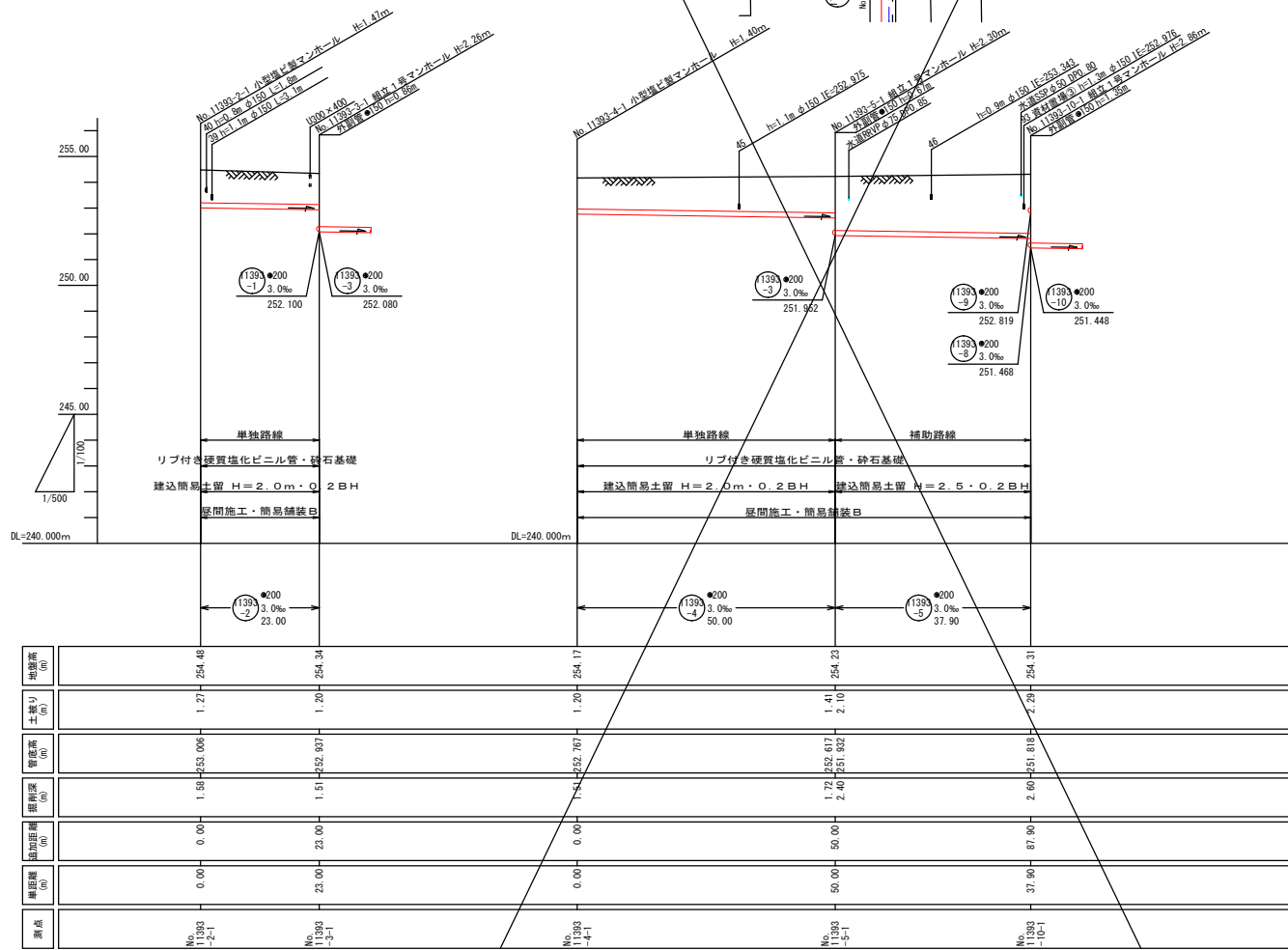
| | | | |
|----------|-------------------------|------|-----|
| 工事名 | 山城一処理分区分下水道管布設工事 (R7-1) | | |
| 工事場所 | 甲府市小瀬町地内 | | |
| 図面名称 | 横断図 | | |
| 縮尺 | 1:100 | 図面番号 | 2/5 |
| 甲府市上下水道局 | | | |

平面図 S=1:500

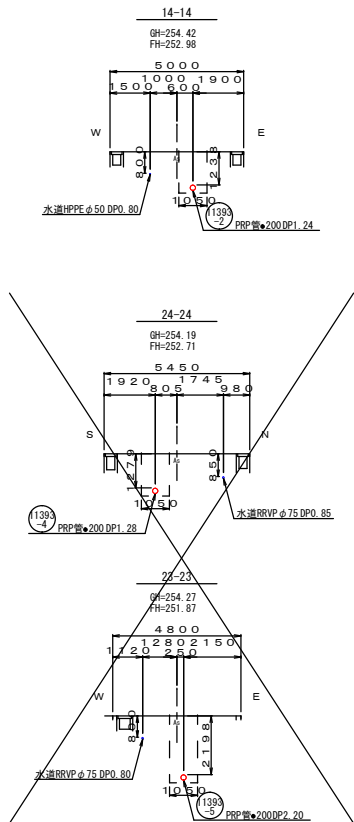


縦断面図

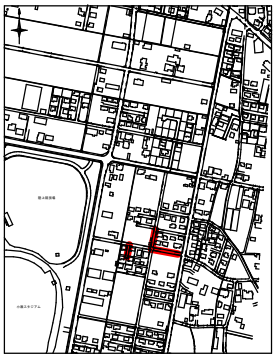
H=1:500
V=1:100



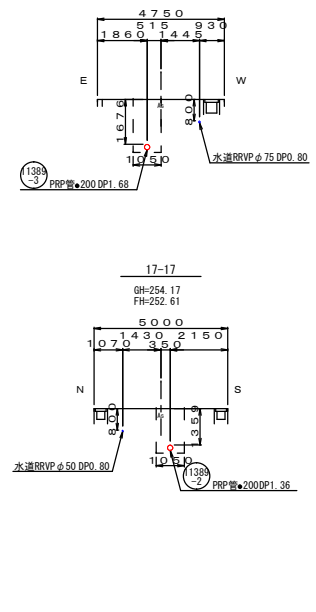
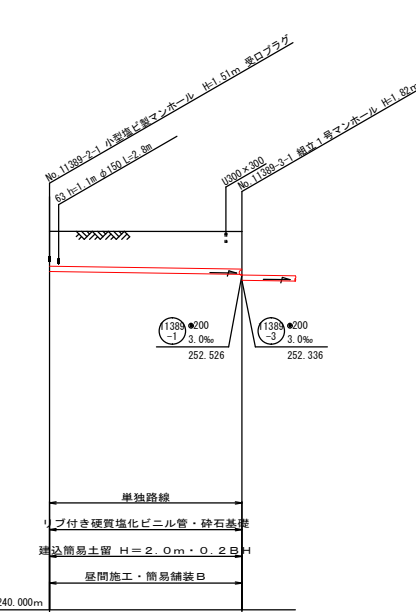
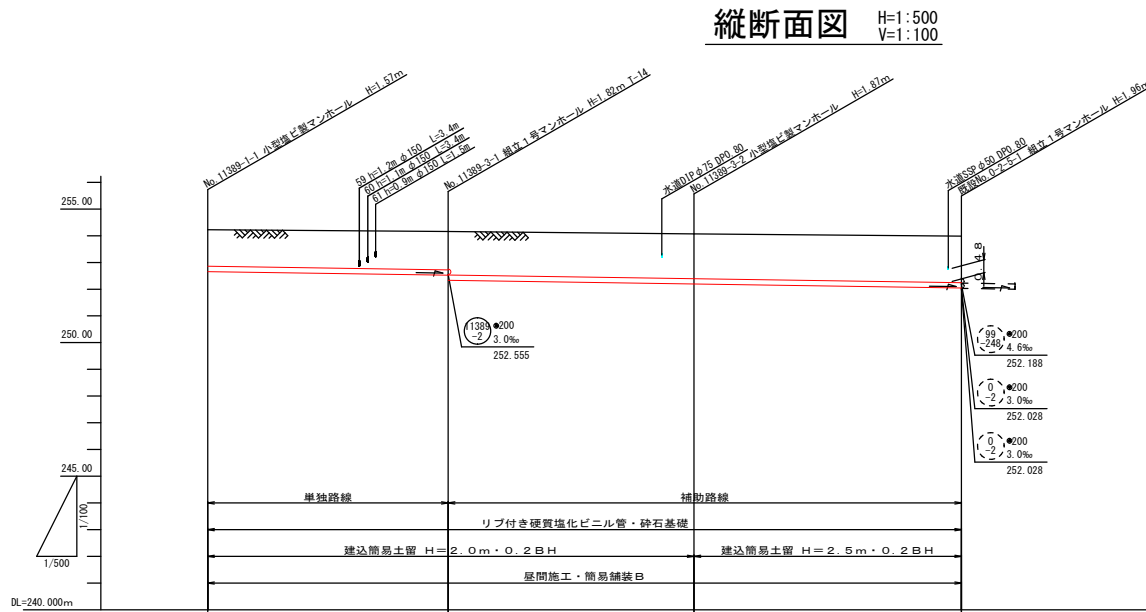
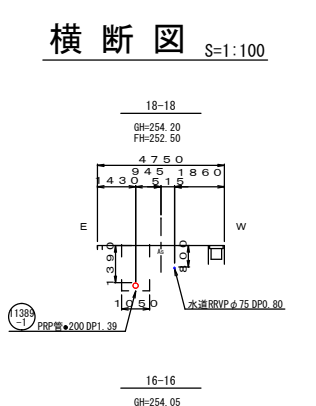
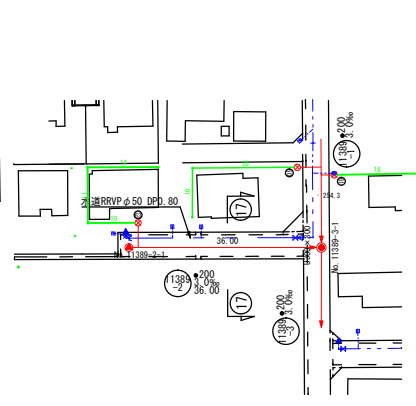
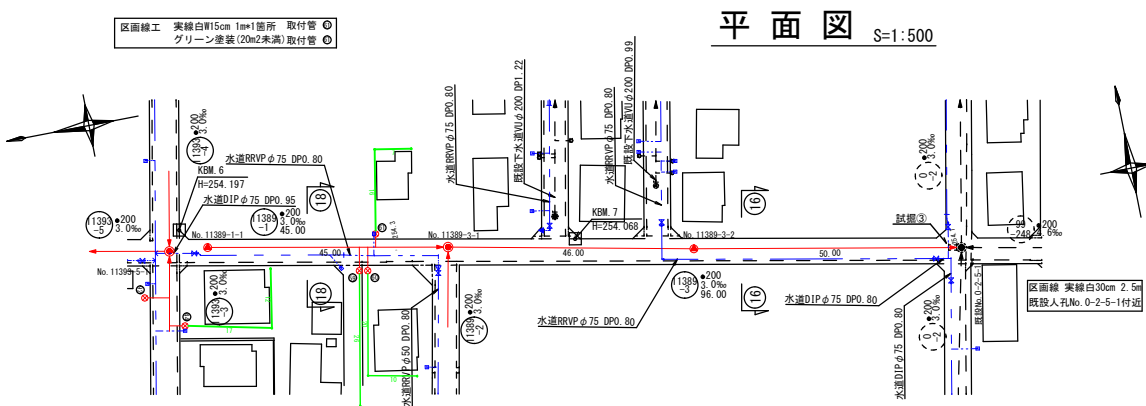
横断面図 S=1:100



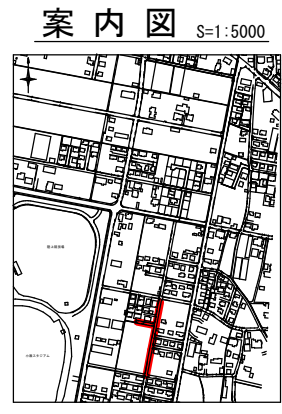
案内図 S=1:5000



| | | | |
|----------|------------------------|------|-----|
| 工事名 | 山城一処理分区分下水道管布設工事(R7-1) | | |
| 工事場所 | 甲府市小瀬町地内 | | |
| 図面名称 | 平面図・縦断面図・横断面・案内図 | | |
| 縮尺 | 図示 | 図面番号 | 3/5 |
| 甲府市上下水道局 | | | |



| 断面 | No. 11389-1-1 | No. 11389-3-1 | No. 11389-3-2 | 既設 No. 0-2-3-1 | No. 11389-2-1 | No. 11389-3-1 |
|----------|---------------|---------------|---------------|----------------|---------------|---------------|
| 断面高 (m) | 254.23 | 254.16 | 254.07 | 253.99 | 254.17 | 254.16 |
| 土被り (m) | 1.37 | 1.43 | 1.67 | 1.74 | 1.30 | 1.40 |
| 管底高 (m) | 252.861 | 252.536 | 252.198 | 252.048 | 252.665 | 252.557 |
| 掘削深 (m) | 0.00 | 1.74 | 1.96 | 2.05 | 1.61 | 1.71 |
| 追加距離 (m) | 0.00 | 45.00 | 91.00 | 141.00 | 0.00 | 36.00 |
| 断面距離 (m) | 0.00 | 45.00 | 46.00 | 50.00 | 0.00 | 36.00 |
| 基点 | No. 11389-1-1 | No. 11389-3-1 | No. 11389-3-2 | 既設 No. 0-2-3-1 | No. 11389-2-1 | No. 11389-3-1 |

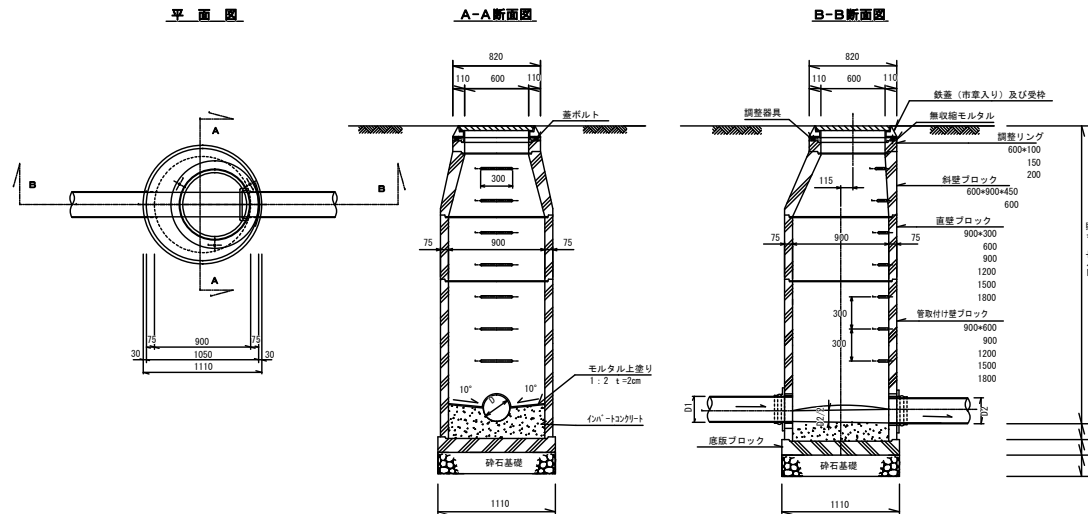


| | |
|----------|-------------------------|
| 工 事 名 | 山城一処理分区分下水道管布設工事 (R7-1) |
| 工事場所 | 甲府市小瀬町地内 |
| 図面名称 | 平面図・縦断面図・横断面図・案内図 |
| 縮 尺 | 図示 |
| 図面番号 | 4/5 |
| 甲府市上下水道局 | |

標準構造図

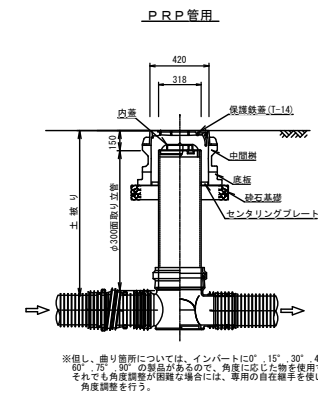
組立1号マンホール（内径900mm円形）構造標準図

S=1:25



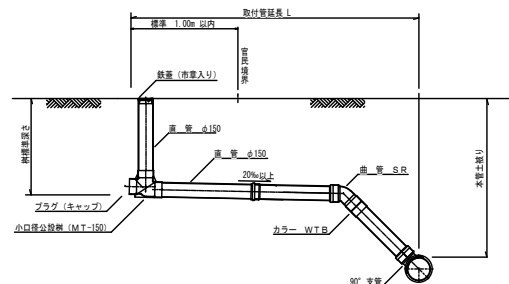
小口径塩ビマンホール標準構造図

S=1:20



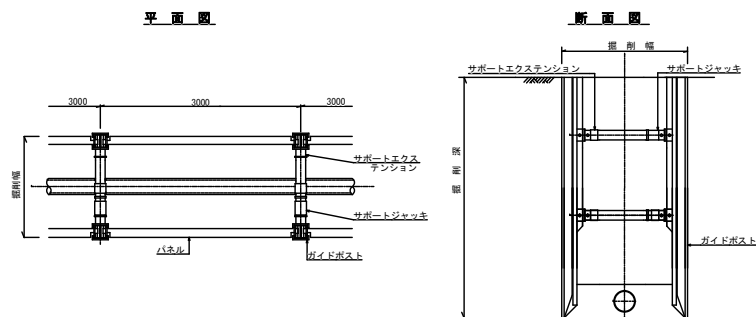
小口径公設樹設置図

S=1:20



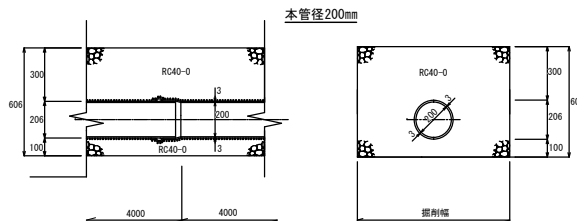
土工工構造図(簡易土留)

S=FREE



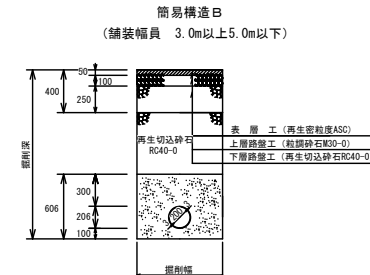
リブ付塩化ビニル管基礎 標準構造図

S=1:15

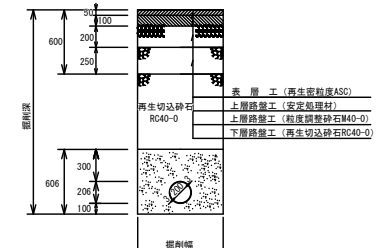


舗装復旧・土工図

S=1:25

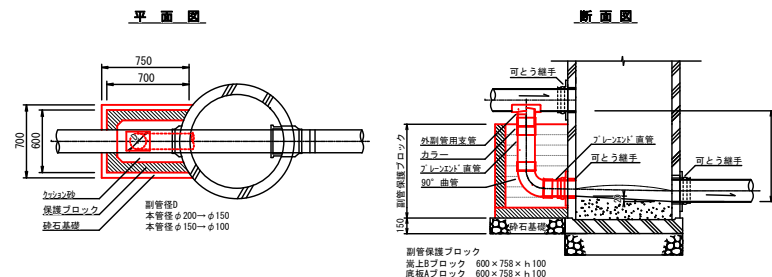


B型構造 (補助幹線の市道)



外副管構造図

S=1:25



| | | | |
|----------|-------------------------|------|-------|
| 工事名 | 山城一処理分区分下水道管布設工事 (R7-1) | | |
| 工事箇所 | 甲府市小瀬町地内 | | |
| 図面種類 | 標準構造図 | | |
| 縮尺 | 図示 | 図面番号 | 5 / 5 |
| 甲府市上下水道局 | | | |