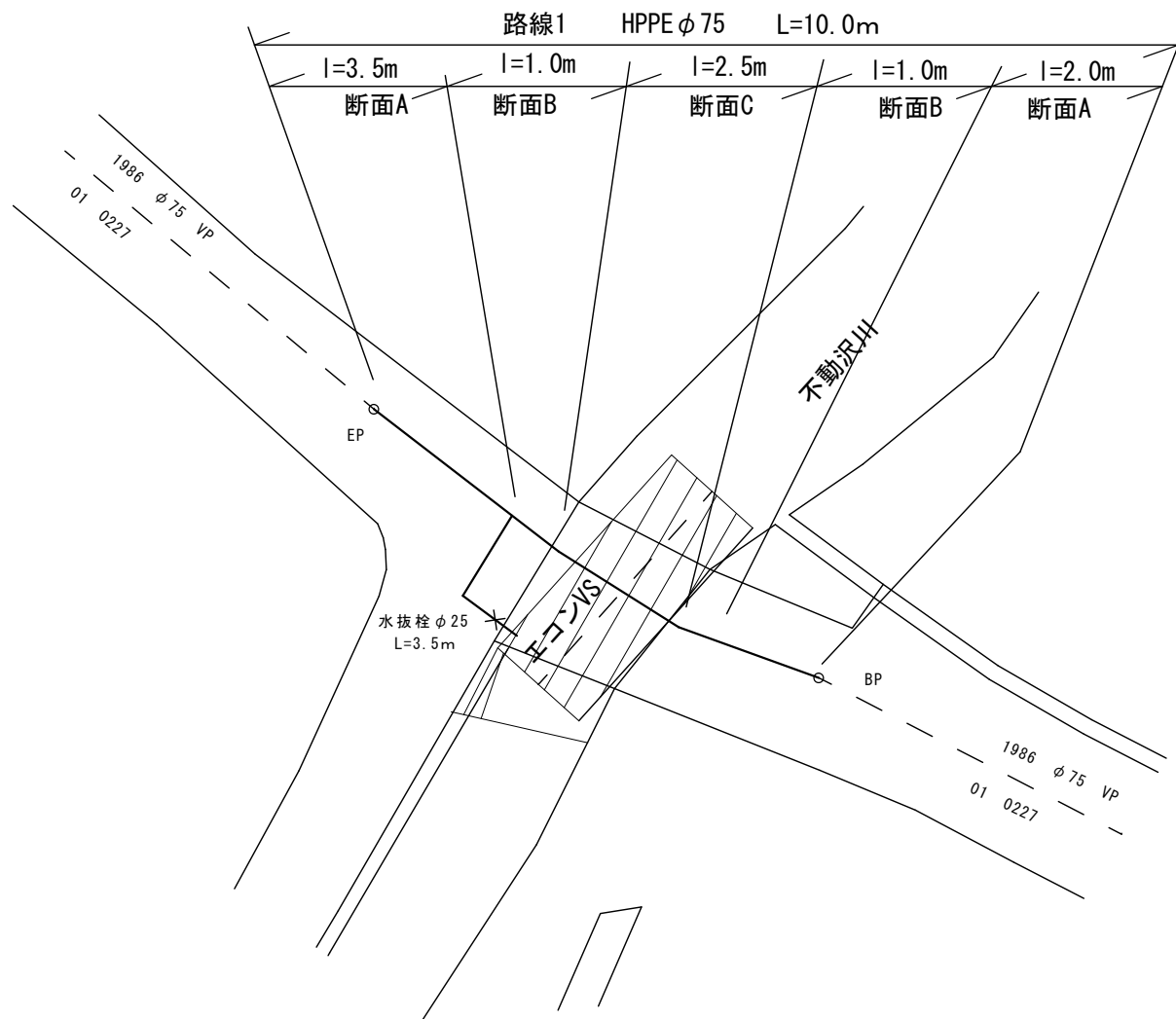

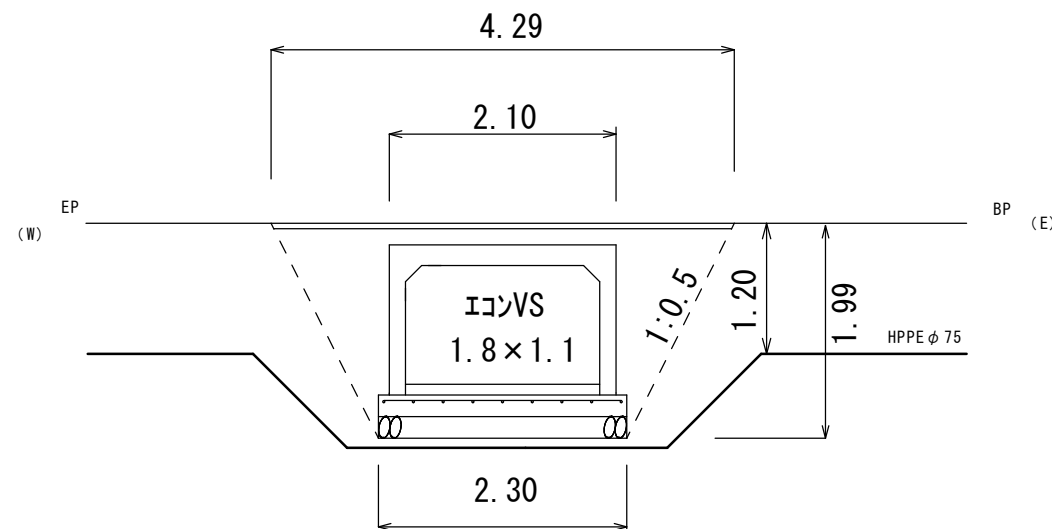


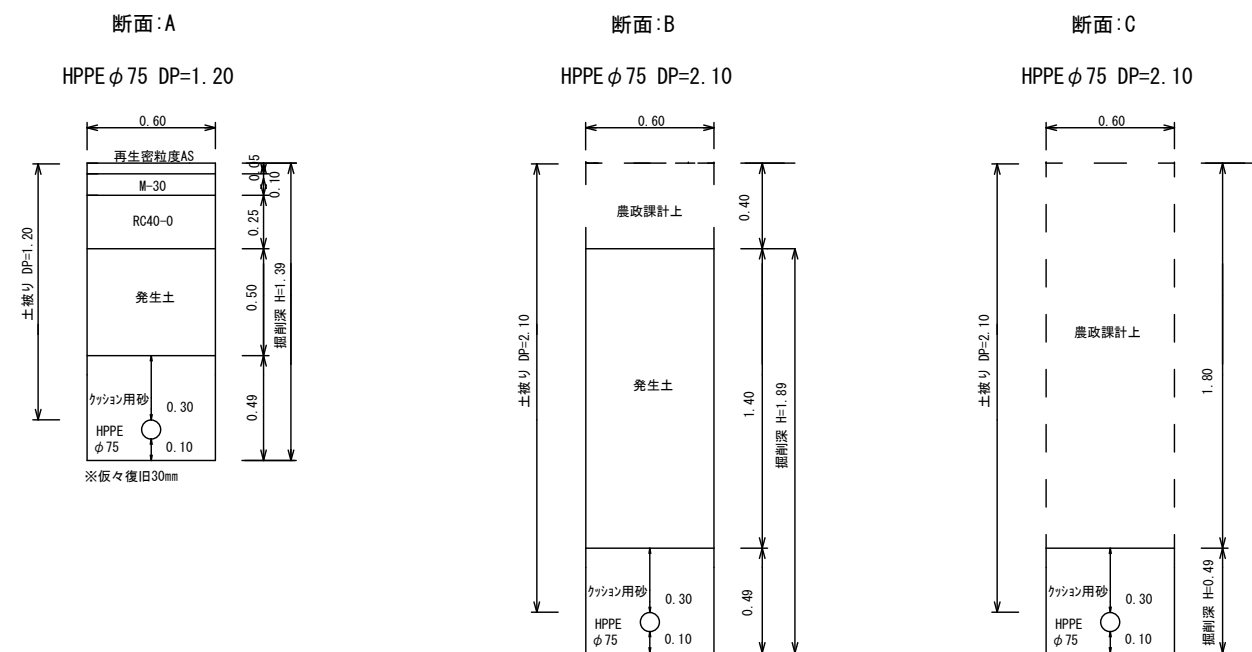
平面図 S=1 : 100



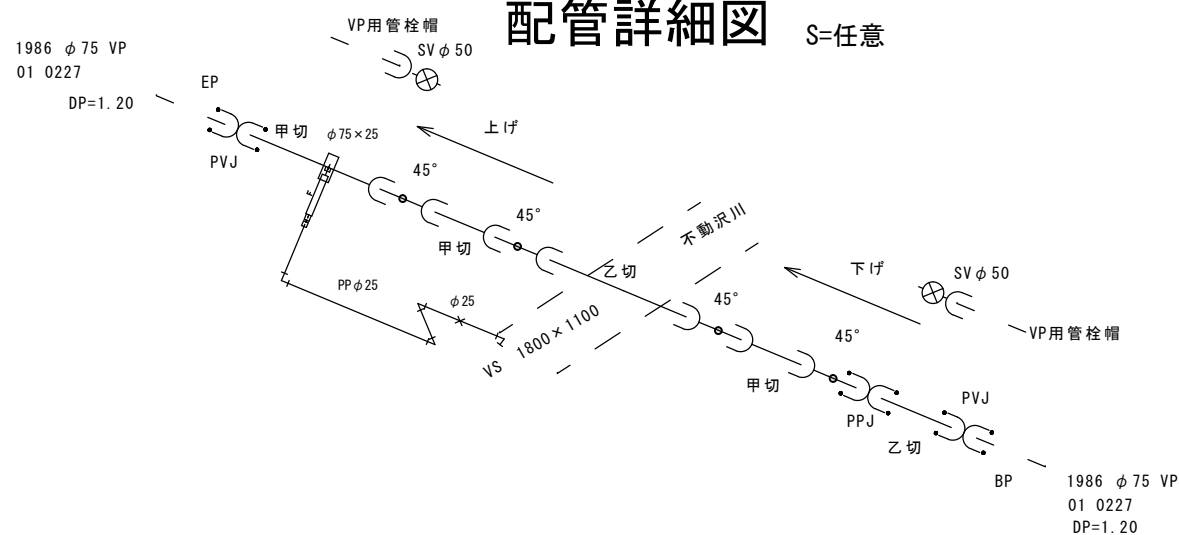
水路伏越図 S=1 : 50



土工標準図 S=1 : 25



配管詳細図 S=任意



工 事 件 名	(街路-19) 配水管布設替工事						
工 事 場 所	甲府市下帯那町地内 (諏訪神社の北)						
図 面 名	平面図	配管詳細図	縮 尺	図 示	分 割	2 / 2	
甲府市上下水道局	契約番号	R 7 - 街路 - 1 9	マイクロNo.				