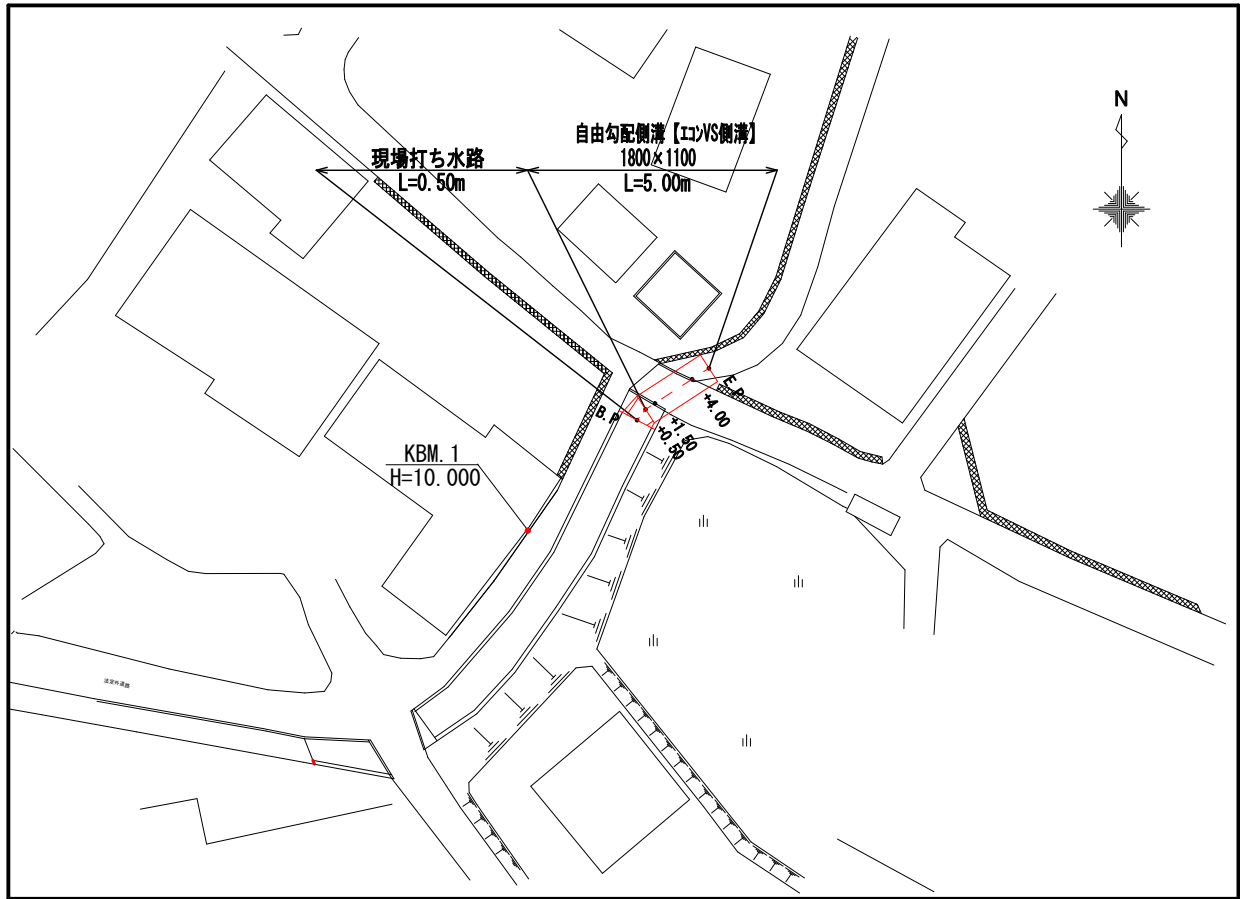
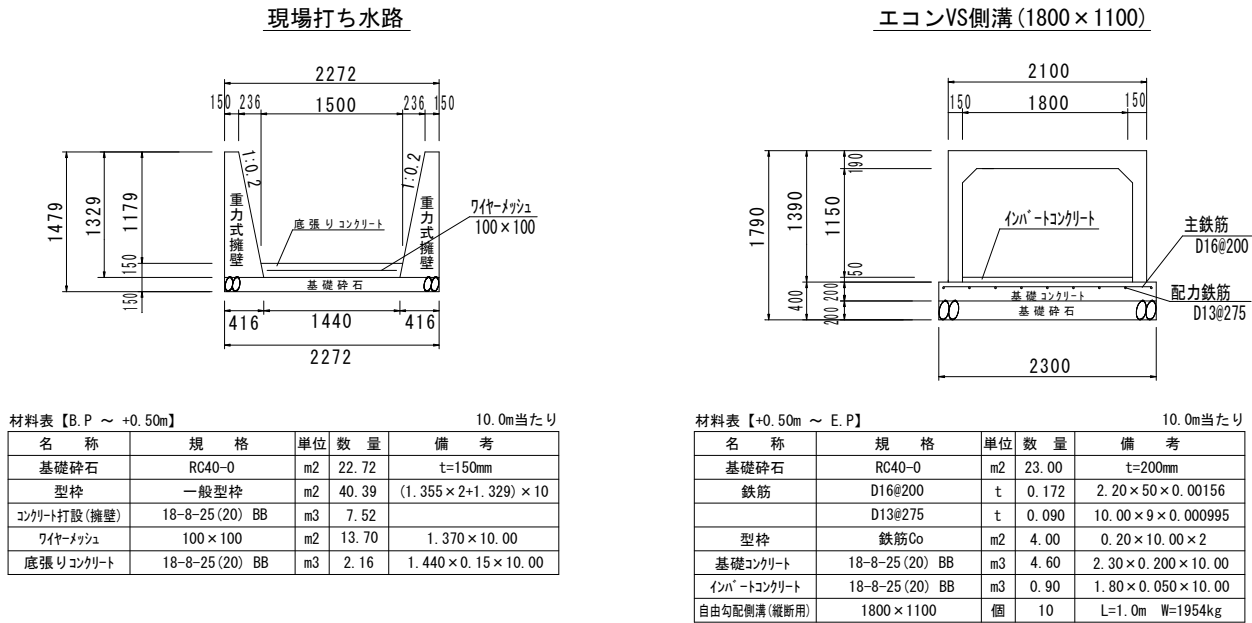


平面図 縮尺 1:250

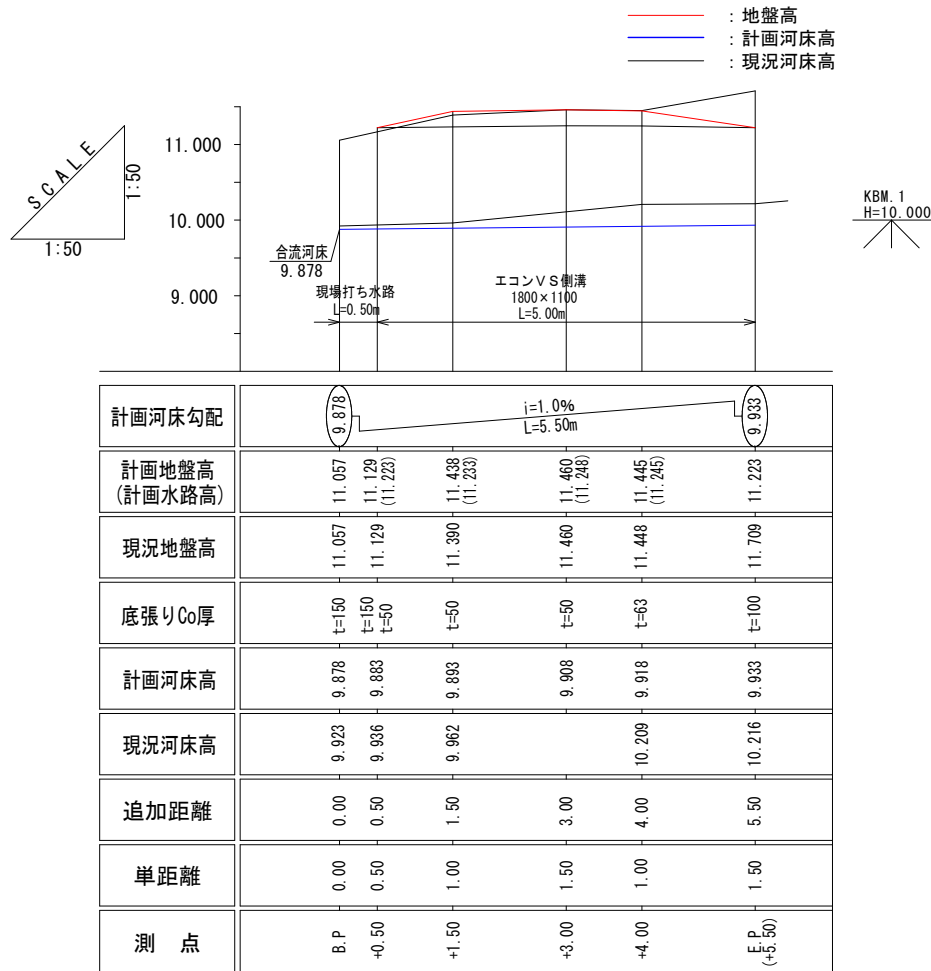


構造図 縮尺 1:80

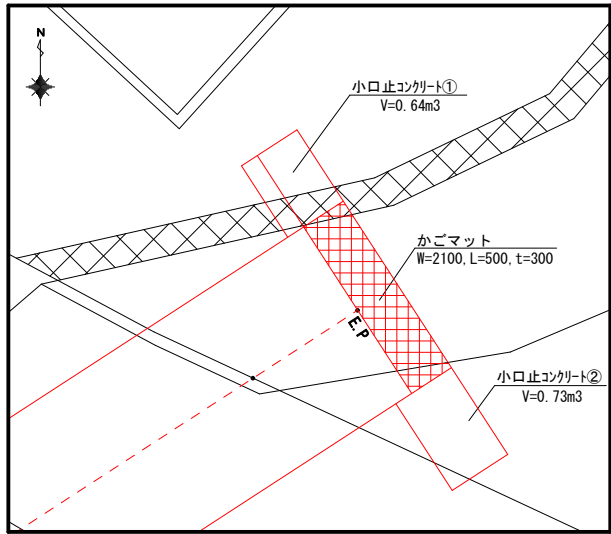


付帯工図 縮尺 1:80

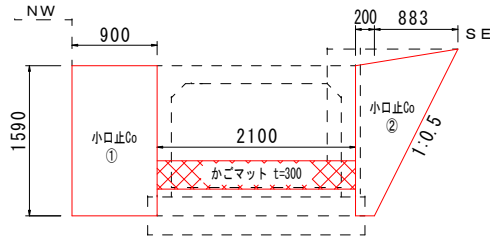
縦断面図 縮尺 1:50



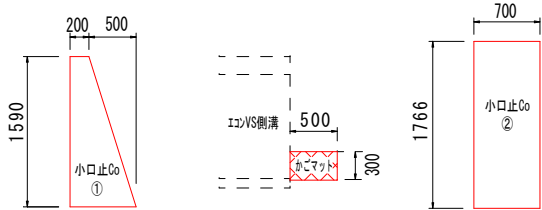
平面図



断面図 (参考)



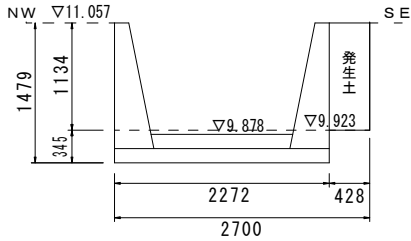
側面図 (参考)



工 事 名	農道改良工事（農道１９７５号線）		
工事箇所	甲府市下帯那町地内		
図面種類	平面図、縦断面図、構造図、付帯工図		
縮 尺	図 示	図面番号	１ / ２
製図年月日	令和 年 月 日		
甲 府 市			

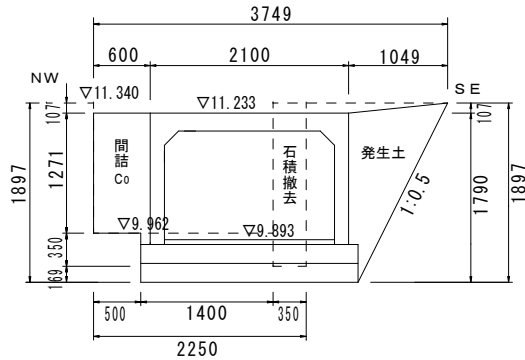
土 工 標 準 図 縮尺 1:80

B. P ~ B. P +0.50m



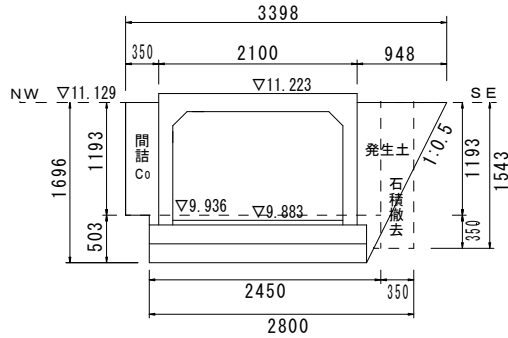
土工数量表【B. P】				
名 称	規 格	単位	数 量	計 算 式
掘削	小規模土工(標準以外)	m2	0.78	0.345×2.272
埋戻し	発生土	m2	0.49	1.134×0.428

B. P +1.50m



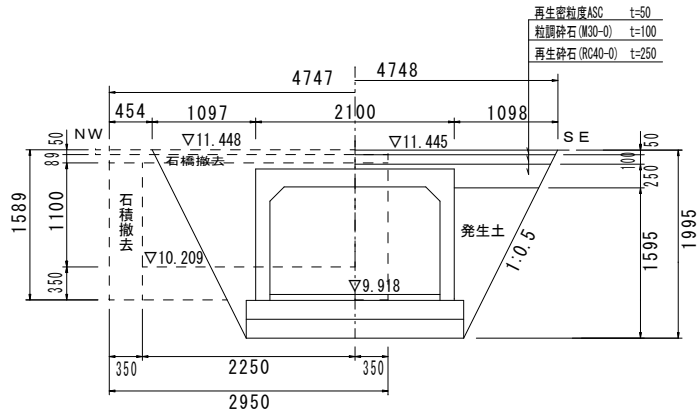
土工数量表【B. P +1.50m】				
名 称	規 格	単位	数 量	計 算 式
石積とりこわし	人力施工	m	1.73	
石運搬・処理		m2	0.61	1.73×0.35
掘削	小規模土工(標準以外)	m2	2.73	
埋戻し	発生土	m2	0.99	
間詰コンクリート	18-8-25(20) BB	m2	0.78	

B. P +0.50m´



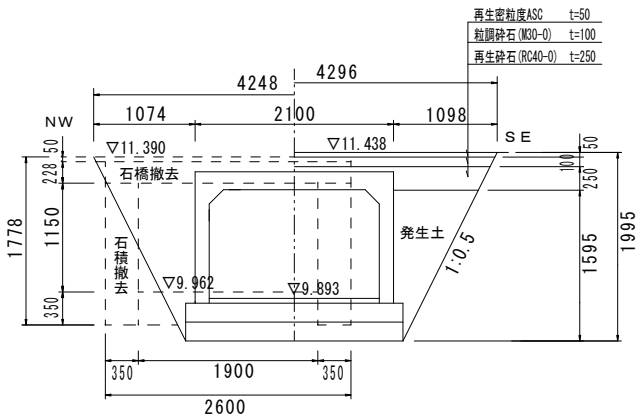
土工数量表【B. P +0.50m´】				
名 称	規 格	単位	数 量	計 算 式
石積とりこわし	人力施工	m	1.54	
石運搬・処理		m2	0.54	1.54×0.35
掘削	小規模土工(標準以外)	m2	1.22	
埋戻し	発生土	m2	1.03	
間詰コンクリート	18-8-25(20) BB	m2	0.43	

B. P +4.00m



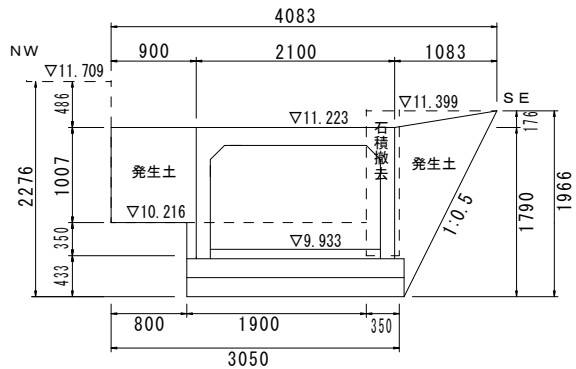
土工数量表【B. P +4.00m】				
名 称	規 格	単位	数 量	計 算 式
舗装版破砕	機械施工, t=50mm	m	4.75	
As殻運搬・処理		m2	0.24	4.75×0.05
構造物とりこわし	人力施工	m2	0.26	2.95×0.089
石積とりこわし	人力施工	m	2.90	1.45×2
石運搬・処理		m2	1.28	0.26+2.90×0.35
掘削	小規模土工(標準以外)	m2	3.93	
埋戻し	発生土	m2	2.63	
埋戻し	再生砕石(RC40-0)	m2	0.73	
埋戻し	粒調砕石(M30-0)	m2	0.47	
表層	幅員1.4m未満, t=50mm	m	4.75	

B. P +1.50m´



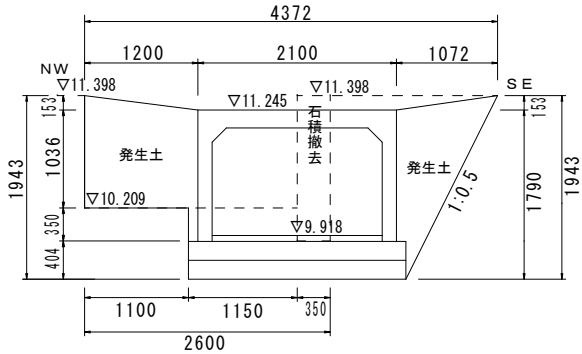
土工数量表【B. P +1.50m´】				
名 称	規 格	単位	数 量	計 算 式
舗装版破砕	機械施工, t=50mm	m	4.25	
As殻運搬・処理		m2	0.21	4.25×0.05
構造物とりこわし	人力施工	m2	0.59	2.60×0.228
石積とりこわし	人力施工	m	3.00	1.50×2
石運搬・処理		m2	1.64	0.59+3.00×0.35
掘削	小規模土工(標準以外)	m2	2.92	
埋戻し	発生土	m2	2.09	
埋戻し	再生砕石(RC40-0)	m2	0.60	
埋戻し	粒調砕石(M30-0)	m2	0.42	
表層	幅員1.4m未満, t=50mm	m	4.30	

E. P (B. P +5.50m)



土工数量表【E. P】				
名 称	規 格	単位	数 量	計 算 式
石積とりこわし	人力施工	m	1.53	
石運搬・処理		m2	0.54	1.53×0.35
掘削	小規模土工(標準以外)	m2	2.70	
埋戻し	発生土	m2	1.97	

B. P +4.00m´



土工数量表【B. P +4.00m´】				
名 称	規 格	単位	数 量	計 算 式
石積とりこわし	人力施工	m	1.54	
石運搬・処理		m2	0.54	1.54×0.35
掘削	小規模土工(標準以外)	m2	3.51	
埋戻し	発生土	m2	2.39	

工 事 名	農道改良工事（農道1975号線）		
工事箇所	甲府市下帯那町地内		
図面種類	土工標準図		
縮 尺	図 示	図面番号	2 / 2
製図年月日	令和 年 月 日		
甲 府 市			