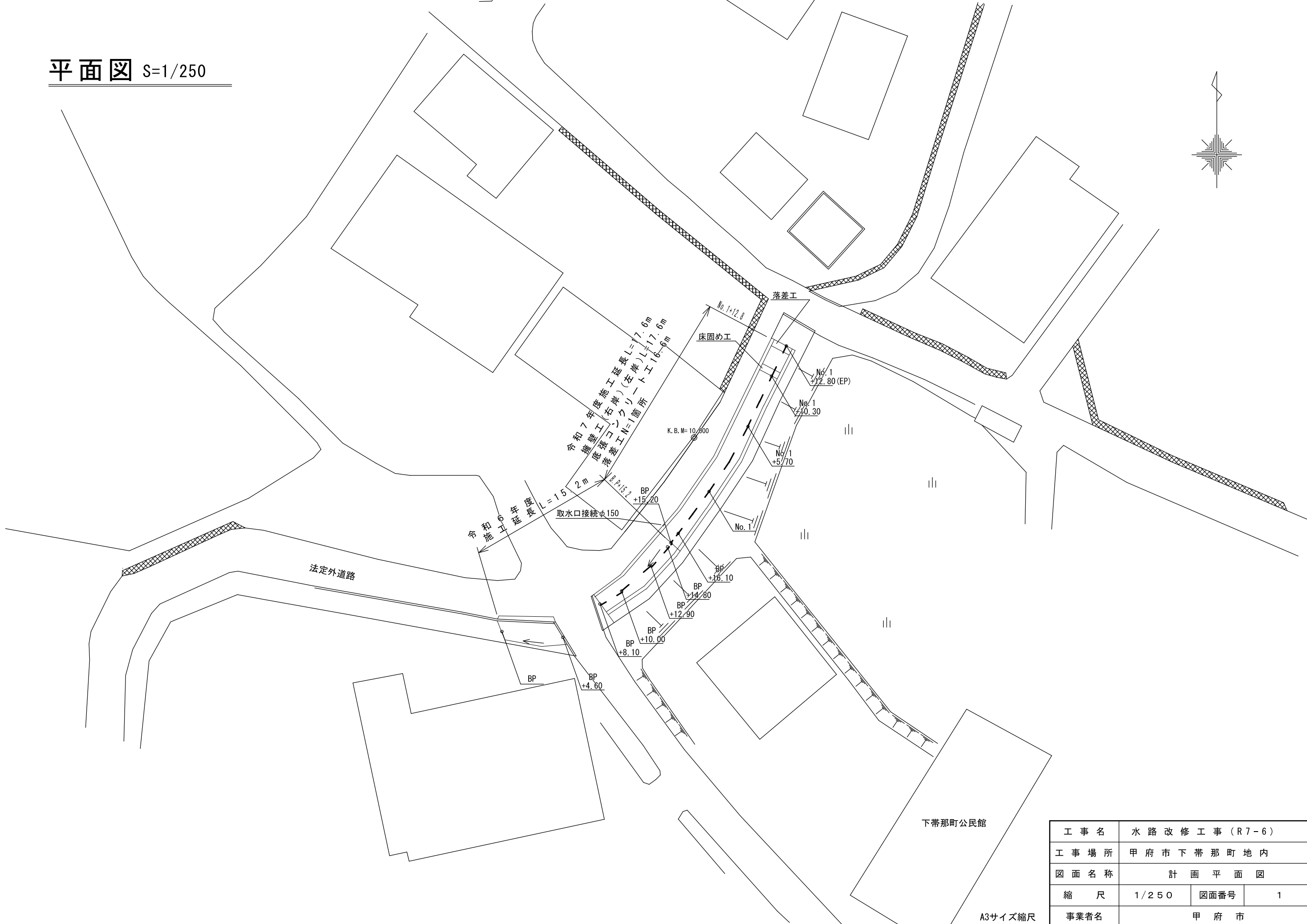
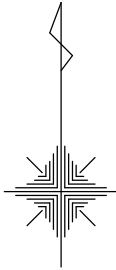
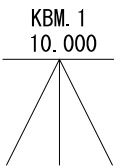


平面図 S=1/250



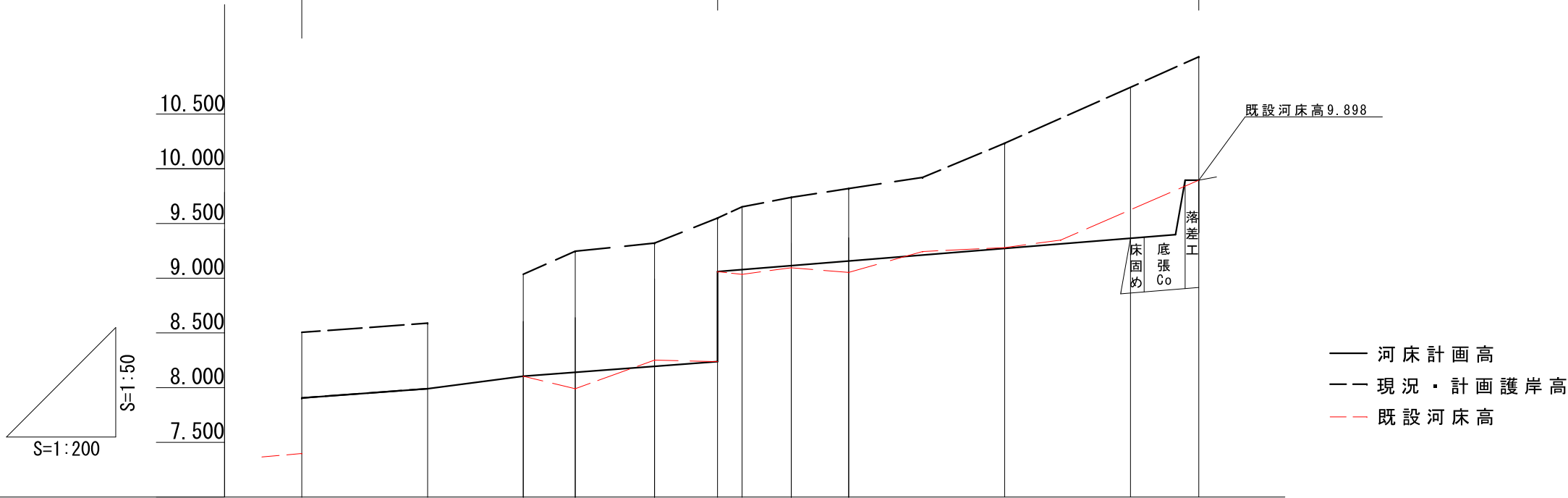
工事名	水路改修工事(R7-6)		
工事場所	甲府市下帯那町地内		
図面名称	計画平面図		
縮尺	1/250	図面番号	1
事業者名	甲府市		



縦断図

縦 ; S = 1 : 50  
横 ; S = 1 : 200

令和6年度 施工延長 L=15.2m      令和7年度 施工延長 L=17.6m

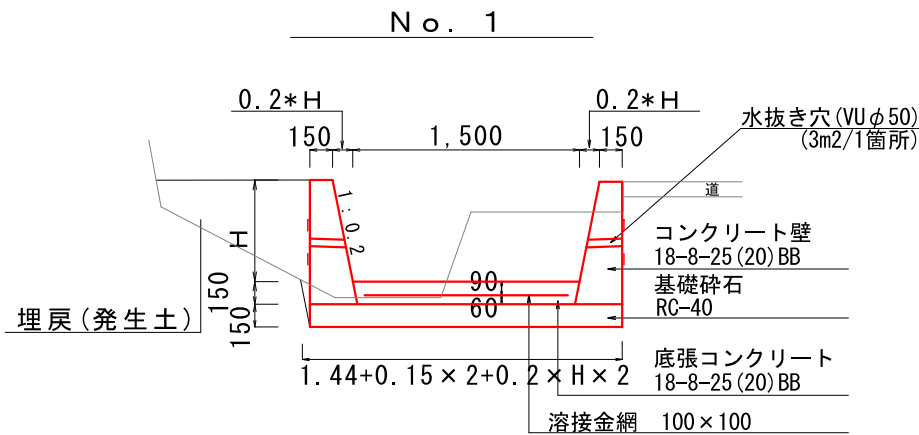


河床勾配												
計画河床高	7.909	7.993	8.108	8.143	8.197	8.241	9.063	9.081	9.159	9.273	9.365	9.405
現況河床高	7.909	7.993	8.108	7.993	8.255	(8.241)	9.063	9.038	9.056	9.283		9.898
計画天端高			9.039	9.250	9.324	9.552	9.655		9.822	10.233	10.744	11.022
現況天端高			9.039	9.250	9.324	9.552	9.655		9.822	10.233		11.022
追加距離	0.00	4.60	8.10	10.00	12.90	15.20	16.10		20.00	25.70	30.30	32.80
単距離	0.00	4.60	3.50	1.90	2.90	2.30	0.90		3.90	5.70	4.60	2.50
測点	B.P	+4.60	+8.10	+10.00	+12.90	+15.20	+16.10		No.1	+5.70	+10.30	+12.80 (E.P)

工事名	水路改修工事 ( R 7 - 6 )		
工事場所	甲府市下帯那町地内		
図面名称	縦断図		
縮尺	図示	図面番号	2
事業者名	甲府市		

標準断面図

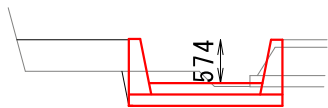
S=1 : 50



計画横断面図

S=1 : 100

B P + 1 6 . 1 0 (B. P+15. 20)

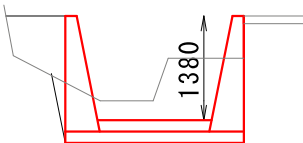


作業土工		
床掘	土砂	0.93 m <sup>2</sup>
埋戻し		0.66 m <sup>2</sup>

護岸工		左岸	右岸	底板
護岸工	18-8-25 (20) BB	0.16 m <sup>2</sup>	0.16 m <sup>2</sup>	0.22 m <sup>2</sup>
型枠工	一般型枠	1.46 m	1.46 m	— m

基礎砕石	再生砕石 (RC40-0)	2.02 m
------	---------------	--------

No. 1+10. 30



作業土工		
床掘	土砂	2.01 m <sup>2</sup>
埋戻し		0.60 m <sup>2</sup>

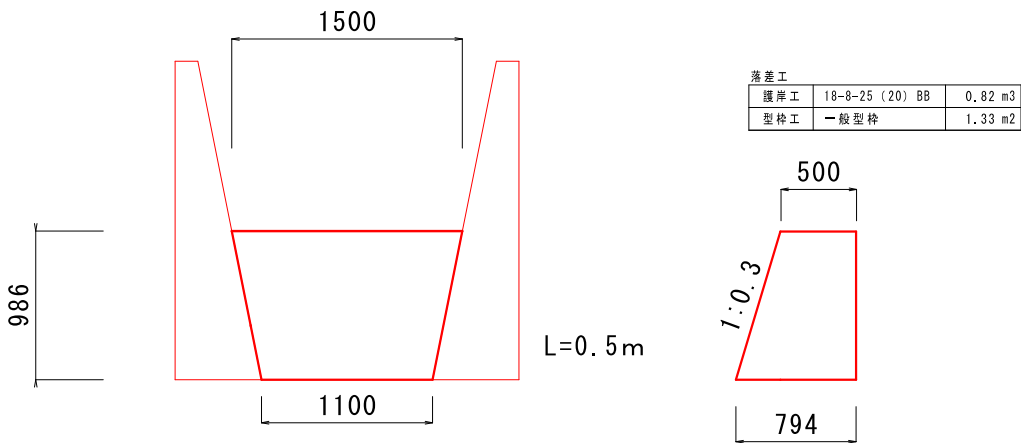
護岸工		左岸	右岸	底板
護岸工	18-8-25 (20) BB	0.46 m <sup>2</sup>	0.46 m <sup>2</sup>	0.22 m <sup>2</sup>
型枠工	一般型枠	3.07 m	3.07 m	— m

基礎砕石	再生砕石 (RC40-0)	2.36 m
------	---------------	--------

落差工詳細図

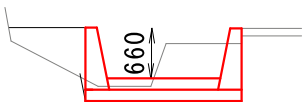
S=1 : 50

E. P (No. 1 + 12. 8) 箇所



落差工		
護岸工	18-8-25 (20) BB	0.82 m <sup>3</sup>
型枠工	一般型枠	1.33 m <sup>2</sup>

No. 1

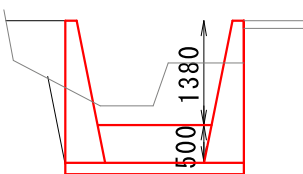


作業土工		
床掘	土砂	1.06 m <sup>2</sup>
埋戻し		0.45 m <sup>2</sup>

護岸工		左岸	右岸	底板
護岸工	18-8-25 (20) BB	0.19 m <sup>2</sup>	0.19 m <sup>2</sup>	0.22 m <sup>2</sup>
型枠工	一般型枠	1.64 m	1.64 m	— m

基礎砕石	再生砕石 (RC40-0)	2.06 m
------	---------------	--------

No. 1+10. 30'



作業土工		
床掘	土砂	3.01 m <sup>2</sup>
埋戻し		0.68 m <sup>2</sup>

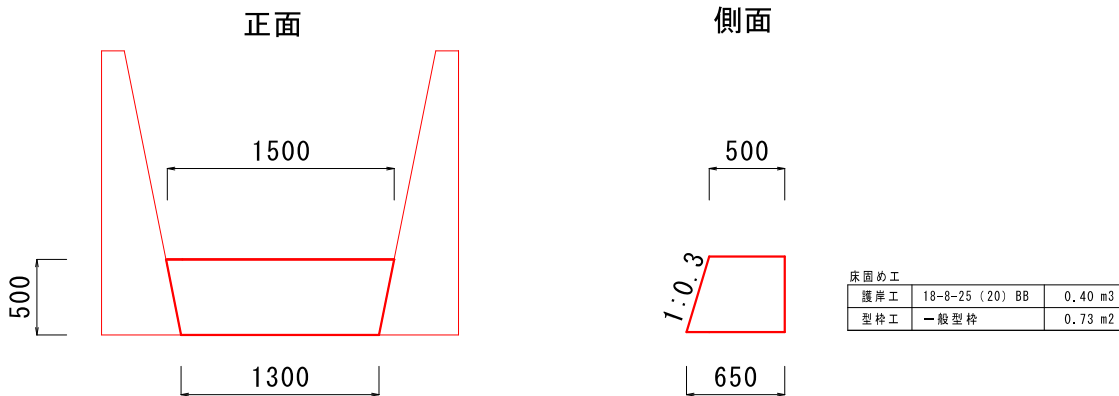
護岸工		左岸	右岸	底板
護岸工	18-8-25 (20) BB	0.63 m <sup>2</sup>	0.63 m <sup>2</sup>	0.70 m <sup>2</sup>
型枠工	一般型枠	3.80 m	3.80 m	— m

基礎砕石	再生砕石 (RC40-0)	2.49 m
------	---------------	--------

床固め工詳細図

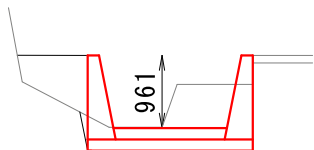
S=1 : 50

No. 1 + 10. 3箇所



床固め工		
護岸工	18-8-25 (20) BB	0.40 m <sup>3</sup>
型枠工	一般型枠	0.73 m <sup>2</sup>

No. 1+5. 70

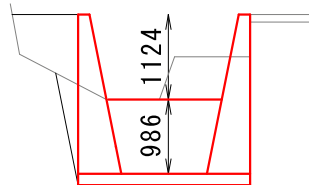


作業土工		
床掘	土砂	1.42 m <sup>2</sup>
埋戻し		0.59 m <sup>2</sup>

護岸工		左岸	右岸	底板
護岸工	18-8-25 (20) BB	0.29 m <sup>2</sup>	0.29 m <sup>2</sup>	0.22 m <sup>2</sup>
型枠工	一般型枠	2.24 m	2.24 m	— m

基礎砕石	再生砕石 (RC40-0)	2.18 m
------	---------------	--------

E. P (No. 1 + 12. 8)



作業土工		
床掘	土砂	3.51 m <sup>2</sup>
埋戻し		0.73 m <sup>2</sup>

護岸工		左岸	右岸	底板
護岸工	18-8-25 (20) BB	0.76 m <sup>2</sup>	0.76 m <sup>2</sup>	— m <sup>2</sup>
型枠工	一般型枠	4.25 m	4.25 m	— m

基礎砕石	再生砕石 (RC40-0)	2.27 m
------	---------------	--------

工事名	水路改修工事 (R7-6)		
工事場所	甲府市下帯那町地内		
図面名称	標準断面図、計画横断面図、詳細図		
縮尺	図示	図面番号	3
事業者名	甲府市		