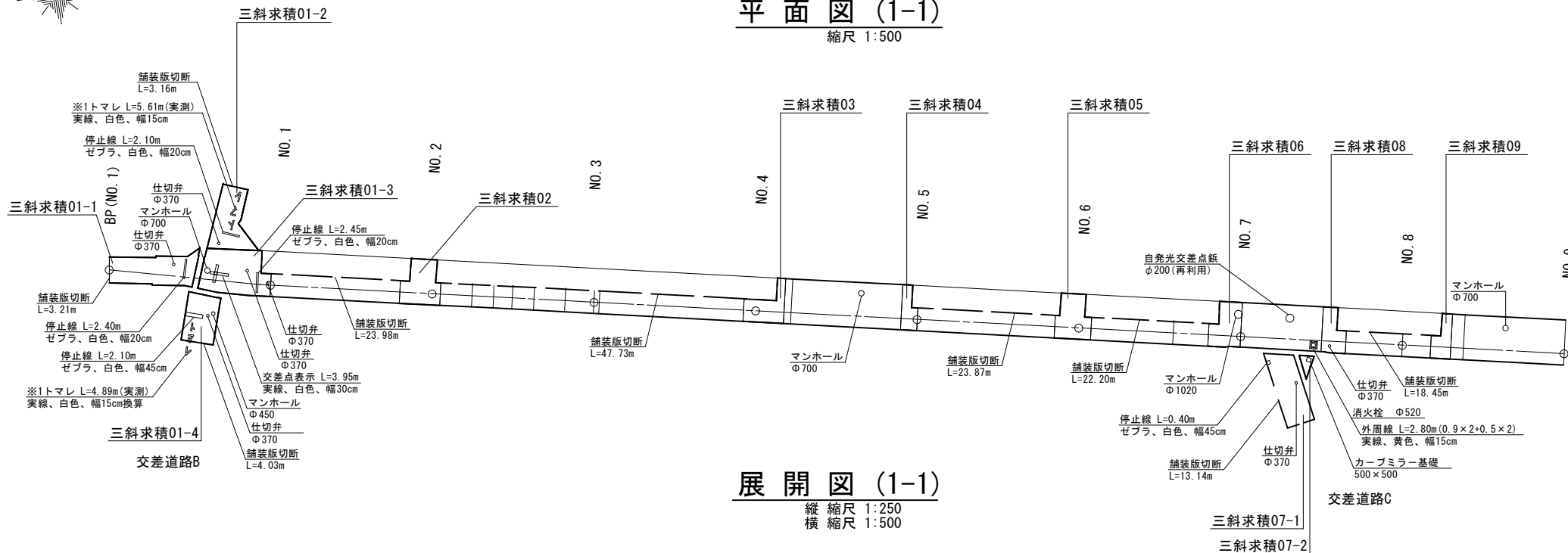


交差道路A

平面図 (1-1)

縮尺 1:500

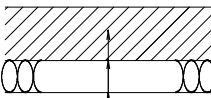


展開図 (1-1)

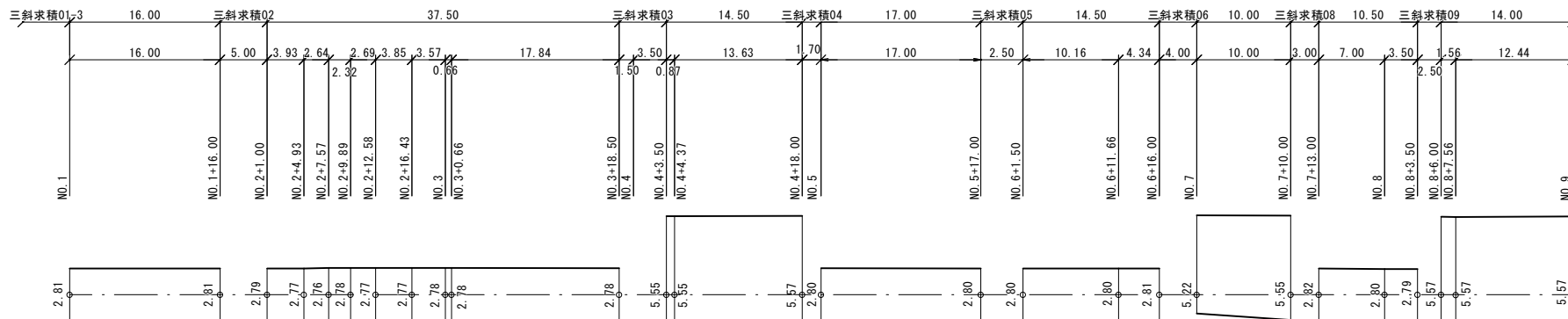
縦 縮尺 1:250
横 縮尺 1:500

舗装構成図

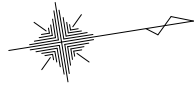
縮尺 1:5



表層 (再生密粒度AS13, t=5cm)
プライムコート (PK3)
不陸整正 (補足材M-30, t=3cm)



工 事 件 名	(路4-6)路面復旧工事(余フ)			
工 事 場 所	甲府市増坪町地内(甲府市農業センターの西)外1箇所			
図 面 名	1-1号箇所	平面図(1-1)・展開図(1-1)・舗装構成図	縮尺	図示
甲府市上下水道局	管理番号		分割	1/20

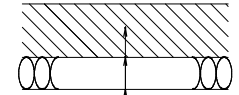


平面図 (1-2)

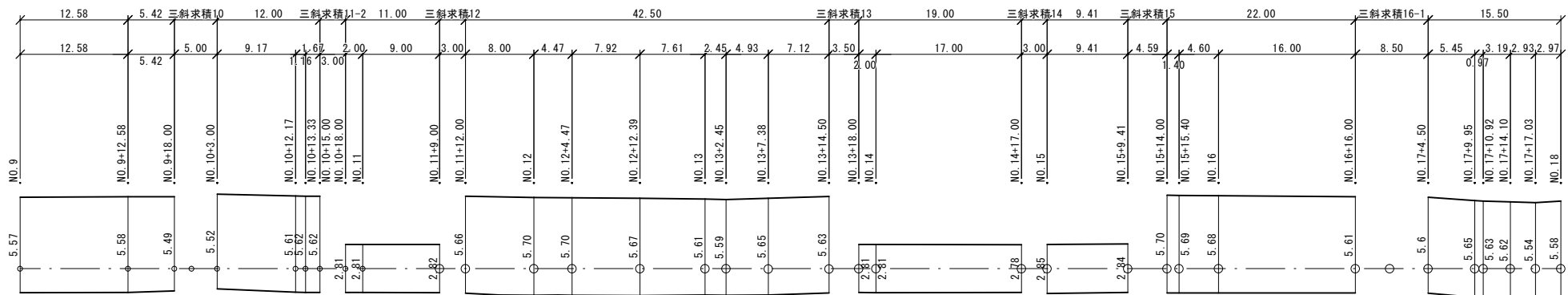
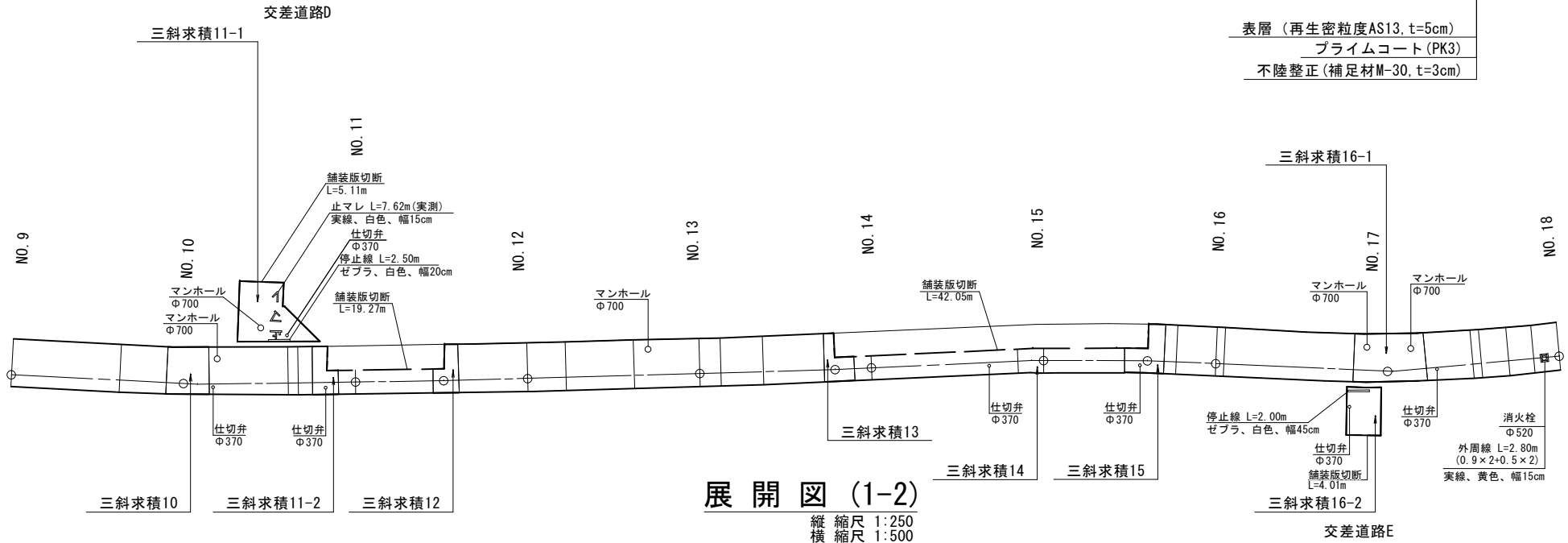
縮尺 1:500

舗装構成図

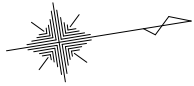
縮尺 1:5



表層 (再生密粒度AS13, t=5cm)
プライムコート (PK3)
不陸整正 (補足材M-30, t=3cm)



工 事 件 名	(路4-6)路面復旧工事 (余フ)			
工 事 場 所	甲府市増坪町地内 (甲府市農業センターの西) 外1箇所			
図 面 名	1-1号箇所 平面図 (1-2)・展開図 (1-2)・舗装構成図	縮尺	図示	
甲府市上下水道局	管理番号	分割	2/20	

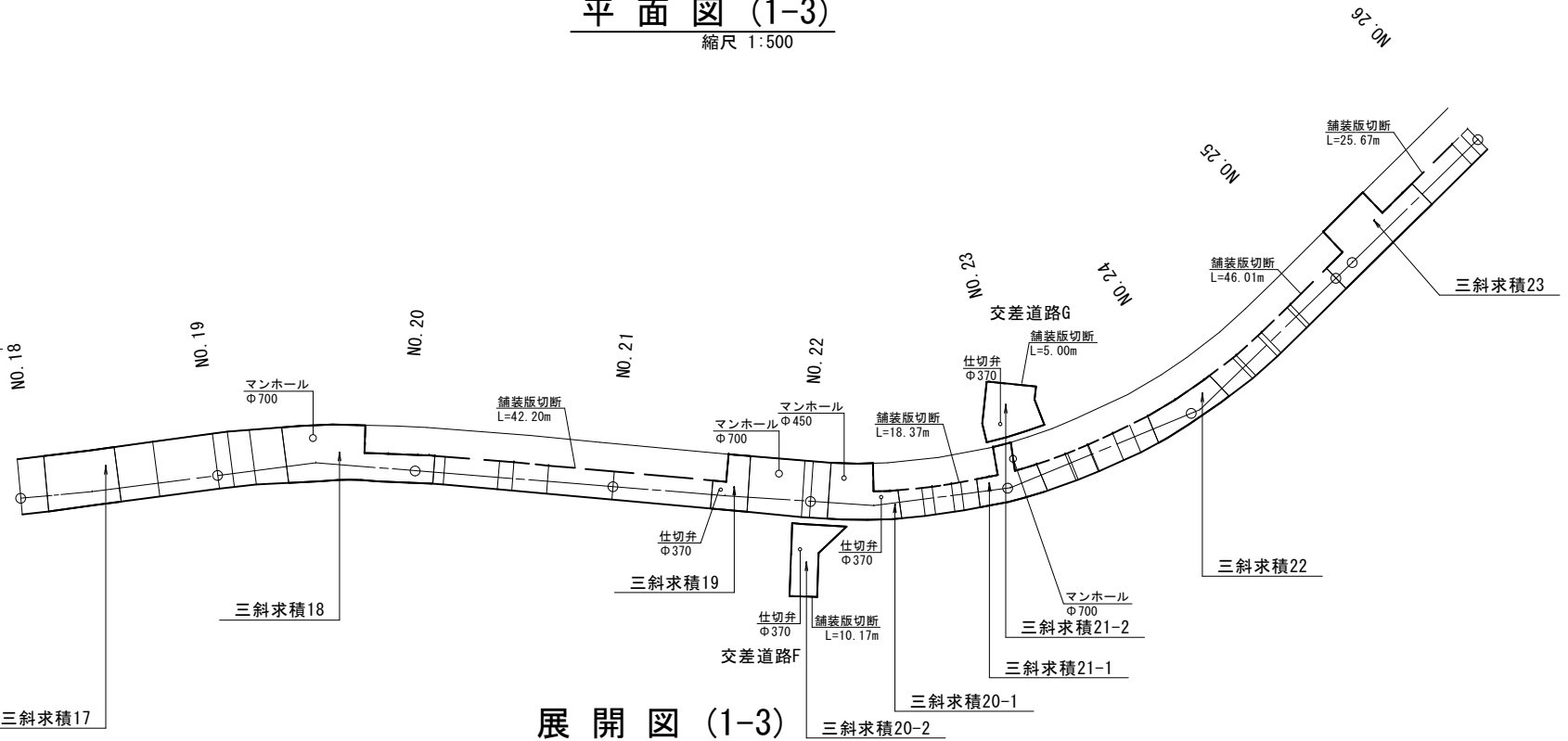


舗装構成図

縮尺 1:5

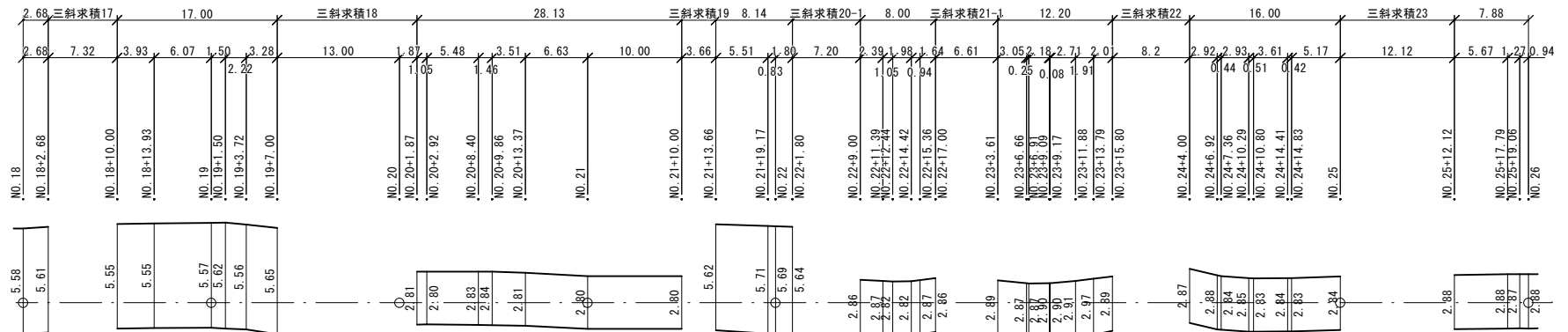


表層 (再生密粒度AS13, t=5cm)
プライムコート (PK3)
不陸整正 (補足材M-30, t=3cm)

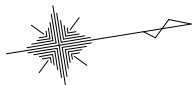


展開図 (1-3)

縦 縮尺 1:250
横 縮尺 1:500

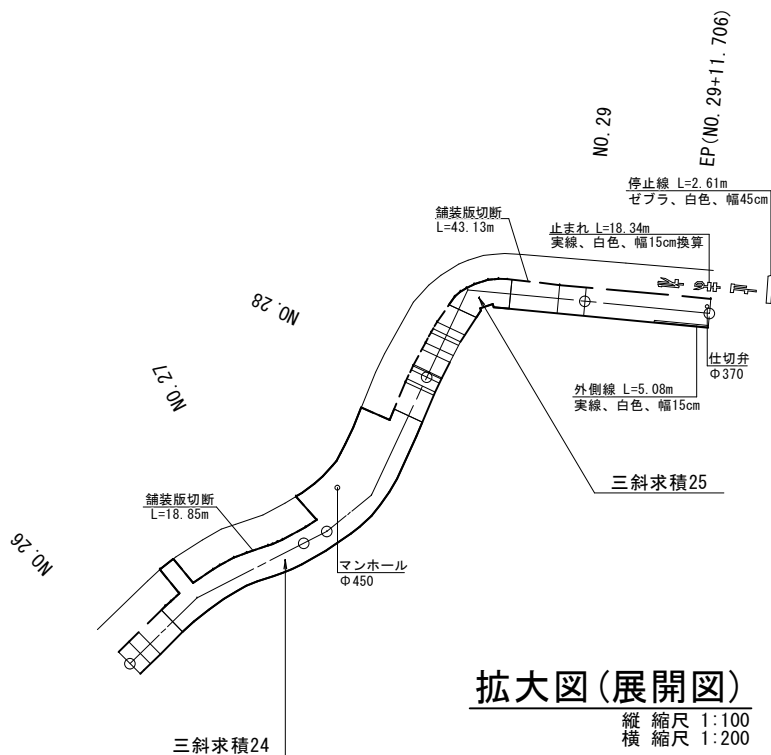


工 事 件 名	(路4-6)路面復旧工事(余フ)			
工 事 場 所	甲府市増坪町地内(甲府市農業センターの西)外1箇所			
図 面 名	1-1号箇所 平面図(1-3)・展開図(1-3)・舗装構成図	縮尺	図示	
甲府市上下水道局	管理番号		分割	3/20



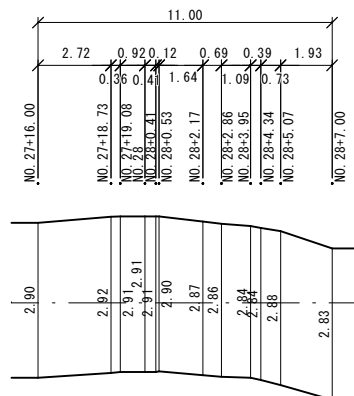
平面図 (1-4)

縮尺 1:500



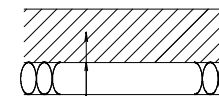
拡大図(展開図)

縦 縮尺 1:100
横 縮尺 1:200



舗装構成図

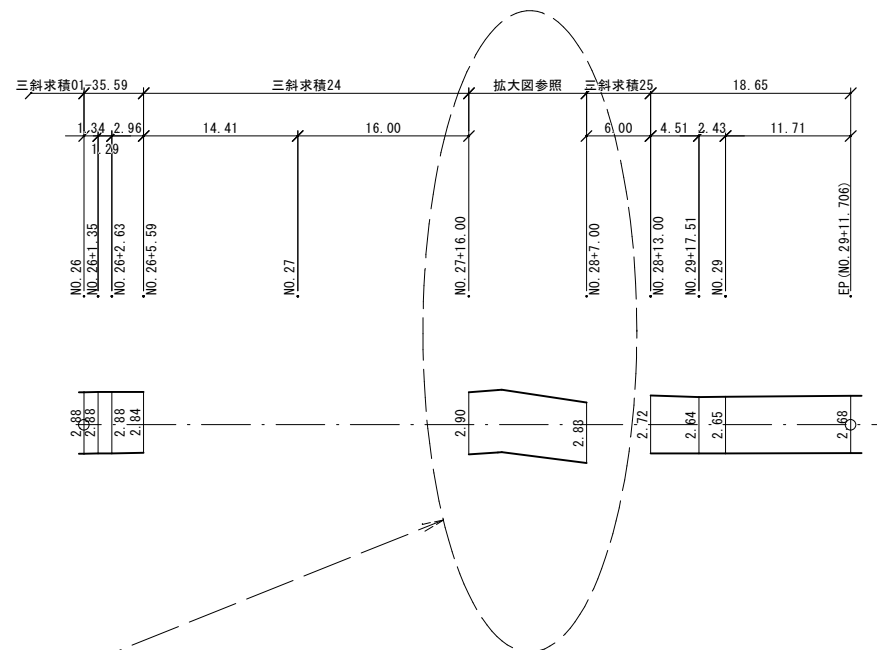
縮尺 1:5



表層 (再生密粒度AS13, t=5cm)
プライムコート (PK3)
不陸整正 (補足材M-30, t=3cm)

展開図 (1-4)

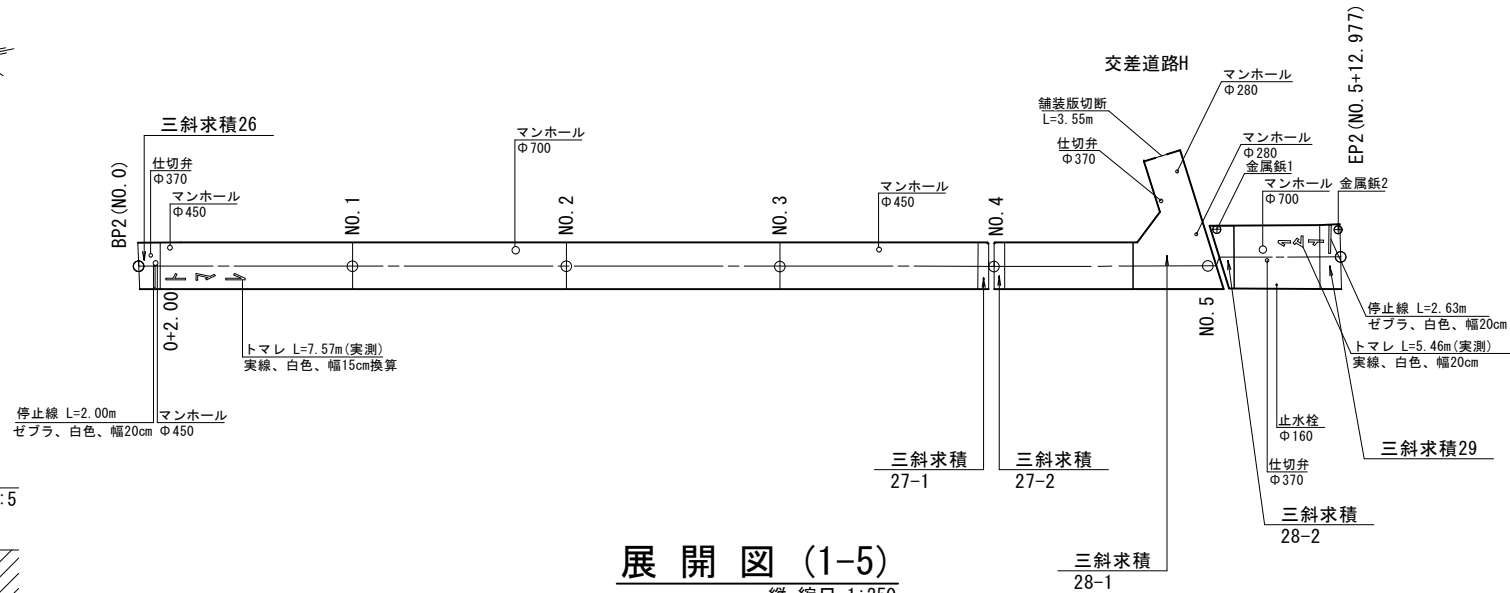
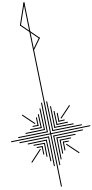
縦 縮尺 1:250
横 縮尺 1:500



工 事 件 名	(路4-6)路面復旧工事(余フ)			
工 事 場 所	甲府市増坪町地内(甲府市農業センターの西)外1箇所			
図 面 名	1-1号箇所 平面図(1-4)・展開図(1-4)・舗装構成図	縮尺	図示	
甲府市上下水道局	管理番号		分割	4/20

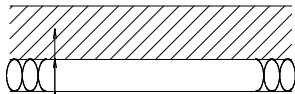
平面図 (1-5)

縮尺 1:500



舗装構成図

縦 縮尺 1:5



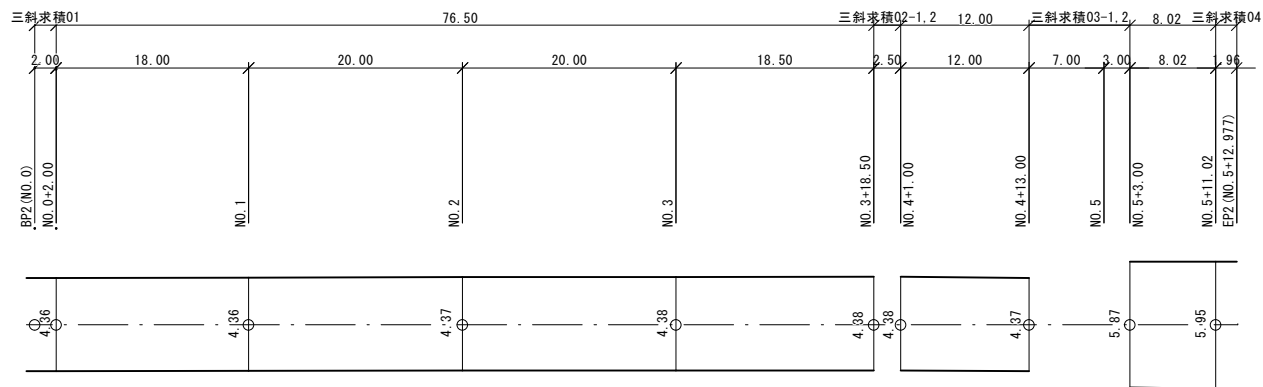
表層 (再生密粒度AS13, t=5cm)

プライムコート (PK3)

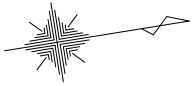
不陸整正 (補足材M-30, t=3cm)

展開図 (1-5)

縦 縮尺 1:250
横 縮尺 1:500



工 事 件 名	(路4-6)路面復旧工事(余フ)			
工 事 場 所	甲府市増坪町地内(甲府市農業センターの西)外1箇所			
図 面 名	1-2号箇所 平面図(1-5)・展開図(1-5)・舗装構成図	縮尺	図示	
甲府市上下水道局	管理番号		分割	5/20



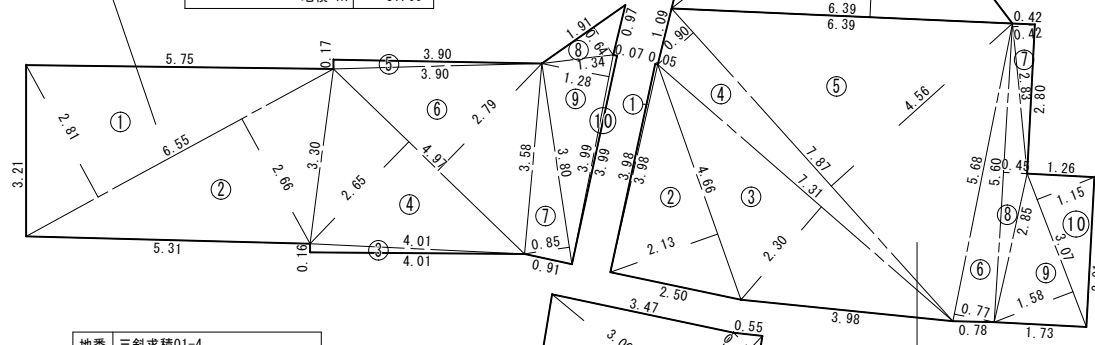
三斜求積図(1-1)

縮尺 1:100

三斜求積01-1~4

地番	三斜求積図01-1			
記号	底辺	高さ	倍面積 m ²	
1	6.55	2.81	18.406	
2	6.55	2.66	17.423	
3	4.01	0.16	0.642	
4	4.97	2.65	13.171	
5	3.90	0.17	0.663	
6	4.97	2.79	13.866	
7	3.80	0.85	3.230	
8	1.91	0.64	1.222	
9	3.99	1.28	5.107	
10	3.99	0.07	0.279	
倍面積 m ²			74.009	
面積 m ²			37.005	
地積 m ²			37.00	

三斜求積01-1



三斜求積01-4

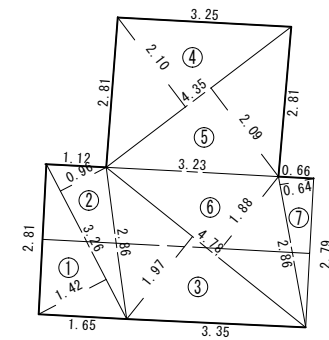
地番	三斜求積01-4			
記号	底辺	高さ	倍面積 m ²	
1	6.83	3.06	20.900	
2	7.15	0.44	3.146	
3	7.15	3.33	23.810	
倍面積 m ²			47.856	
面積 m ²			23.928	
地積 m ²			23.92	

三斜求積01-3

地番	三斜求積01-3			
記号	底辺	高さ	倍面積 m ²	
1	3.98	0.05	0.199	
2	4.66	2.13	9.926	
3	7.31	2.30	16.813	
4	7.87	0.90	7.083	
5	7.87	4.56	35.887	
6	5.68	0.77	4.374	
7	2.83	0.42	1.189	
8	5.60	0.45	2.520	
9	3.07	1.58	4.851	
10	3.07	1.15	3.531	
倍面積 m ²			86.373	
面積 m ²			43.19	

交差道路B

三斜求積02



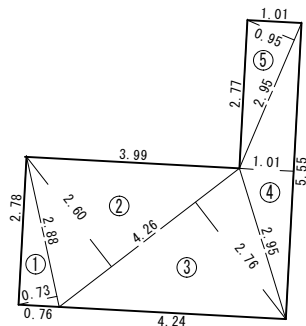
地番	三斜求積02			
記号	底辺	高さ	倍面積 m ²	
1	3.26	1.42	4.629	
2	3.26	0.96	3.130	
3	4.78	1.97	9.417	
4	4.35	2.10	9.135	
5	4.35	2.09	9.092	
6	4.78	1.88	8.986	
7	2.86	0.64	1.830	
倍面積 m ²			46.219	
面積 m ²			23.110	
地積 m ²			23.11	

工 事 件 名		(路4-6)路面復旧工事(余フ)			
工 事 場 所		甲府市増坪町地内(甲府市農業センターの西)外1箇所			
図 面 名		1-1号箇所 三斜求積図(1-1)	縮尺	図示	
甲府市上下水道局		管理番号	分割	6/20	

三 斜 求 積 図 (1-2)

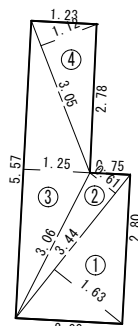
縮尺 1:100

三斜求積03



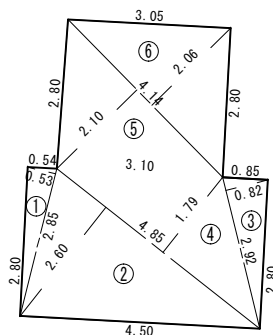
地番		三斜求積03	
記号	底辺	高さ	倍面積 m ²
1	2.88	0.73	2.102
2	4.26	2.60	11.076
3	4.26	2.76	11.758
4	5.55	1.01	5.606
5	2.95	0.95	2.803
倍面積 m ²			33.345
面積 m ²			16.673
地積 m ²			16.67

三斜求積04



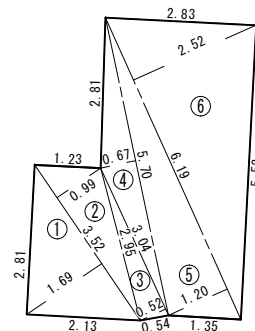
地番 三斜求積04			
記号	底辺	高さ	倍面積 m ²
1	3.44	1.63	5.607
2	3.44	0.61	2.098
3	5.57	1.25	6.963
4	3.05	1.12	3.416
倍面積 m ²			18.084
面積 m ²			9.042
地積 m ²			9.04

三斜求積05



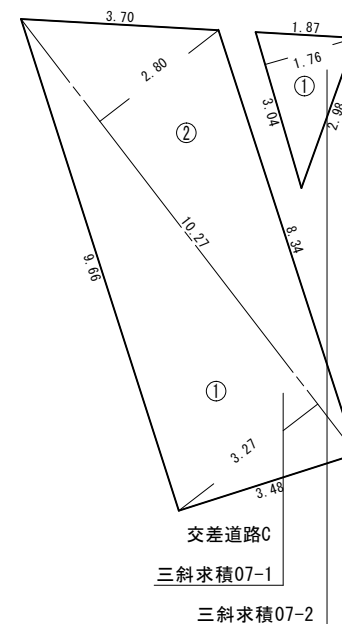
地番	三斜積05		
記号	底辺	高さ	倍面積 m ²
1	2.85	0.53	1.511
2	4.85	2.60	12.610
3	2.92	0.82	2.394
4	4.85	1.79	8.682
5	4.14	2.10	8.694
6	4.14	2.06	8.528
倍面積 m ²			42.419
面積 m ²			21.210
地積 m ²			21.210

三斜求積06



三斜求積06			
記号	底辺	高さ	倍面積 m ²
1	3.52	1.69	5.949
2	3.52	0.99	3.485
3	3.04	0.52	1.581
4	5.70	0.67	3.819
5	6.19	1.20	7.428
6	6.19	2.52	15.599
倍面積 m ²			37.861
面積 m ²			18.931
地積 m ²			18.93

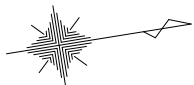
三斜求積07-1~2



地番	三斜求積07-1		
記号	底辺	高さ	倍面積 m ²
1	10.27	3.27	33.58
2	10.27	2.80	28.75
倍面積 m ²			62.33
面積 m ²			31.17
地積 m ²			31.17

地番	三斜求積07-2		
記号	底辺	高さ	倍面積 m ²
1	3.04	1.76	5.35
倍面積 m ²			5.35
面積 m ²			2.67
地積 m ²			2.67

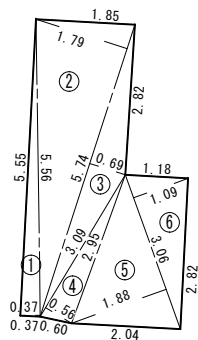
工 事 件 名	(路4-6)路面復旧工事(余フ)		
工 事 場 所	甲府市増坪町地内(甲府市農業センターの西)外1箇所		
図 面 名	1-1号箇所 三斜求積図(1-2)	縮尺	図示
甲府市上下水道局	管理番号	分割	7/20



三斜求積図(1-3)

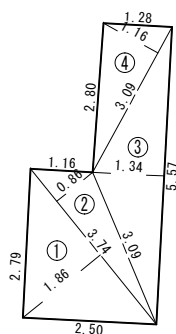
縮尺 1:100

三斜求積08



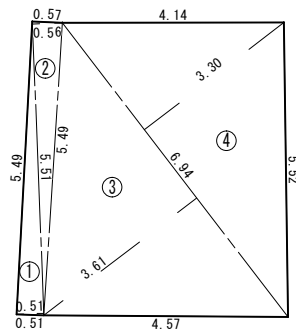
地番 三斜求積08				
記号	底辺	高さ	倍面積 m ²	
1	5.56	0.37	2.057	
2	5.74	1.79	10.275	
3	5.74	0.69	3.961	
4	3.09	0.56	1.730	
5	3.06	1.88	5.753	
6	3.06	1.09	3.335	
倍面積 m ²			27.111	
面積 m ²			13.556	
地積 m ²			13.55	

三斜求積09



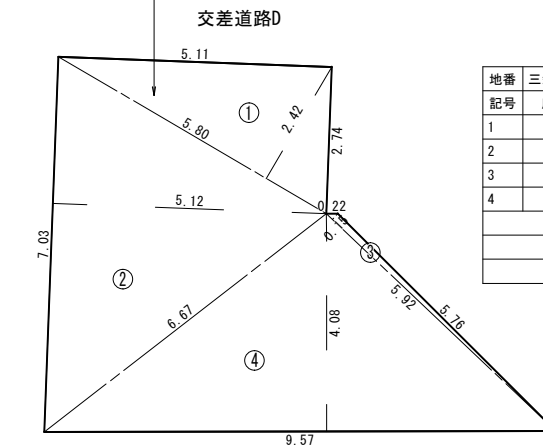
地番 三斜求積09				
記号	底辺	高さ	倍面積 m ²	
1	3.74	1.86	6.956	
2	3.74	0.86	3.216	
3	5.57	1.34	7.464	
4	3.09	1.16	3.584	
倍面積 m ²			21.220	
面積 m ²			10.610	
地積 m ²			10.61	

三斜求積10



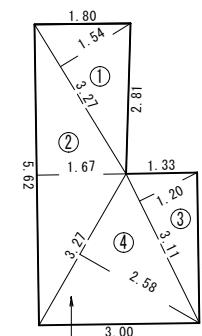
地番 三斜求積10				
記号	底辺	高さ	倍面積 m ²	
1	5.51	0.51	2.810	
2	5.51	0.56	3.086	
3	6.94	3.61	25.053	
4	6.94	3.30	22.902	
倍面積 m ²			53.851	
面積 m ²			26.926	
地積 m ²			26.92	

三斜求積11-1



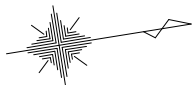
地番 三斜求積11-1				
記号	底辺	高さ	倍面積 m ²	
1	5.80	2.42	14.036	
2	7.03	5.12	35.994	
3	5.92	0.15	0.888	
4	9.57	4.08	39.046	
倍面積 m ²			89.964	
面積 m ²			44.982	
地積 m ²			44.98	

地番 三斜求積11-2				
記号	底辺	高さ	倍面積 m ²	
1	3.27	1.54	5.036	
2	5.62	1.67	9.385	
3	3.11	1.20	3.732	
4	3.27	2.58	8.437	
倍面積 m ²			26.590	
面積 m ²			13.295	
地積 m ²			13.29	



三斜求積11-2

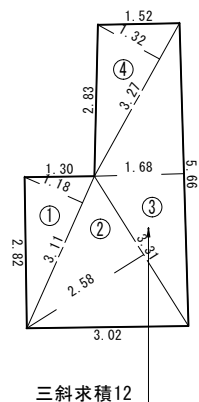
工 事 件 名		(路4-6)路面復旧工事(余フ)			
工 事 場 所		甲府市増坪町地内(甲府市農業センターの西)外1箇所			
図 面 名		1-1号箇所 三斜求積図(1-3)	縮尺	図示	
甲府市上下水道局		管理番号		分割	8/20



三斜求積図(1-4)

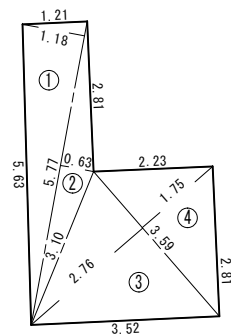
縮尺 1:100

三斜求積12



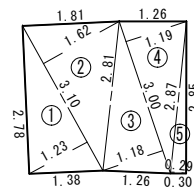
地番	三斜求積12			
記号	底辺	高さ	倍面積 m ²	
1	3.11	1.18	3.670	
2	3.31	2.58	8.540	
3	5.66	1.68	9.509	
4	3.27	1.32	4.316	
倍面積 m ²			26.035	
面積 m ²			13.018	
地積 m ²			13.01	

三斜求積13



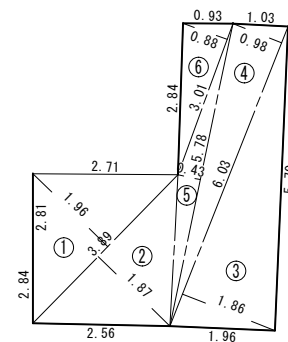
地番	三斜求積13			
記号	底辺	高さ	倍面積 m ²	
1	5.77	1.18	6.809	
2	5.77	0.63	3.635	
3	3.59	2.76	9.908	
4	3.59	1.75	6.283	
倍面積 m ²			26.635	
面積 m ²			13.318	
地積 m ²			13.31	

三斜求積14



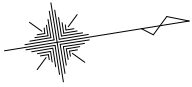
地番	三斜求積14			
記号	底辺	高さ	倍面積 m ²	
1	3.10	1.23	3.813	
2	3.10	1.62	5.022	
3	3.00	1.18	3.540	
4	3.00	1.19	3.570	
5	2.87	0.29	0.832	
倍面積 m ²			16.777	
面積 m ²			8.389	
地積 m ²			8.38	

三斜求積15



地番	三斜求積15			
記号	底辺	高さ	倍面積 m ²	
1	3.89	1.96	7.624	
2	3.89	1.87	7.274	
3	6.03	1.86	11.216	
4	6.03	0.98	5.909	
5	5.78	0.43	2.485	
6	3.01	0.88	2.649	
倍面積 m ²			37.157	
面積 m ²			18.579	
地積 m ²			18.57	

工 事 件 名		(路4-6)路面復旧工事(余フ)		
工 事 場 所		甲府市増坪町地内(甲府市農業センターの西)外1箇所		
図 面 名		1-1号箇所 三斜求積図(1-4)	縮尺	図示
甲府市上下水道局		管理番号	分割	9/20



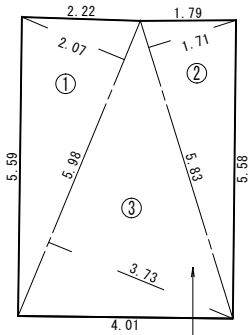
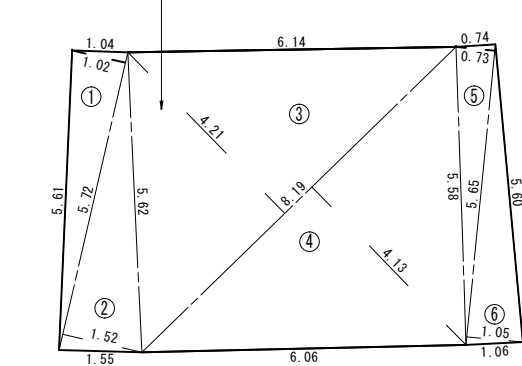
三斜求積図(1-5)

縮尺 1:100

三斜求積16-1~2

三斜求積17

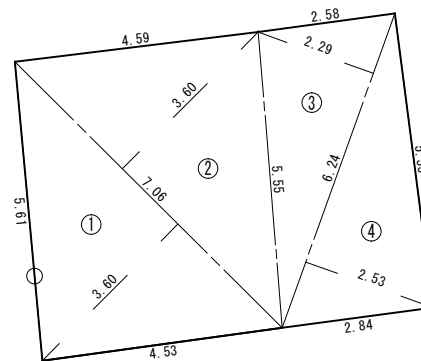
三斜求積16-1



三斜求積16-2

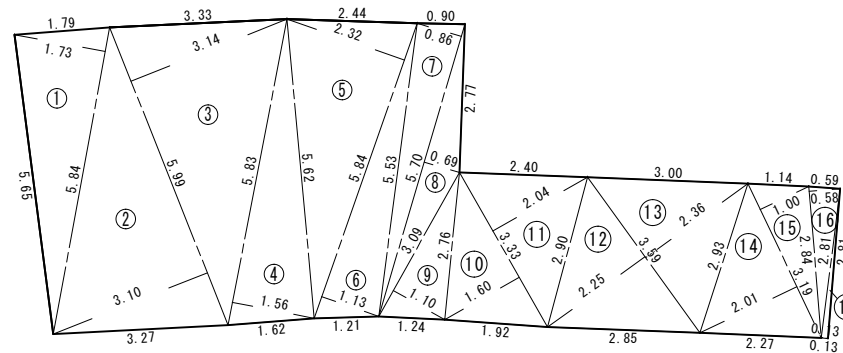
地番	三斜求積16-1			
記号	底辺	高さ	倍面積 m ²	
1	5.72	1.02	5.834	
2	5.72	1.52	8.694	
3	8.19	4.21	34.480	
4	8.19	4.13	33.825	
5	5.65	0.73	4.125	
6	5.65	1.05	5.933	
倍面積 m ²			92.891	
面積 m ²			46.446	
地積 m ²			46.44	

地番	三斜求積16-2			
記号	底辺	高さ	倍面積 m ²	
1	5.98	2.07	12.379	
2	5.83	1.71	9.969	
3	5.98	3.73	22.305	
倍面積 m ²			44.653	
面積 m ²			22.327	
地積 m ²			22.32	



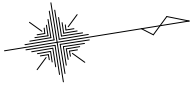
地番	三斜求積17			
記号	底辺	高さ	倍面積 m ²	
1	7.06	3.60	25.416	
2	7.06	3.60	25.416	
3	6.24	2.29	14.290	
4	6.24	2.53	15.787	
倍面積 m ²			80.909	
面積 m ²			40.455	
地積 m ²			40.45	

三斜求積18



地番	三斜求積18			
記号	底辺	高さ	倍面積 m ²	
1	5.84	1.73	10.103	
2	5.99	3.10	18.569	
3	5.99	3.14	18.809	
4	5.83	1.56	9.095	
5	5.84	2.32	13.549	
6	5.84	1.13	6.599	
7	5.70	0.86	4.902	
8	5.70	0.69	3.933	
9	3.09	1.10	3.399	
10	3.33	1.60	5.328	
11	3.33	2.04	6.793	
12	3.59	2.25	8.078	
13	3.59	2.36	8.472	
14	3.19	2.01	6.412	
15	3.19	1.00	3.190	
16	2.84	0.58	1.647	
17	2.81	0.13	0.365	
倍面積 m ²			129.243	
面積 m ²			64.622	
地積 m ²			64.62	

工 事 件 名		(路4-6)路面復旧工事(余フ)			
工 事 場 所		甲府市増坪町地内(甲府市農業センターの西)外1箇所			
図 面 名		1-1号箇所 三斜求積図(1-5)		縮尺	図示
甲府市上下水道局		管理番号		分割	10/20

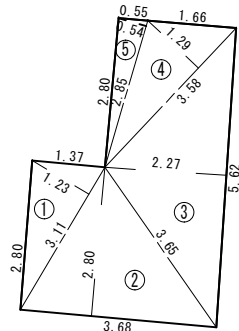


三斜求積図(1-6)

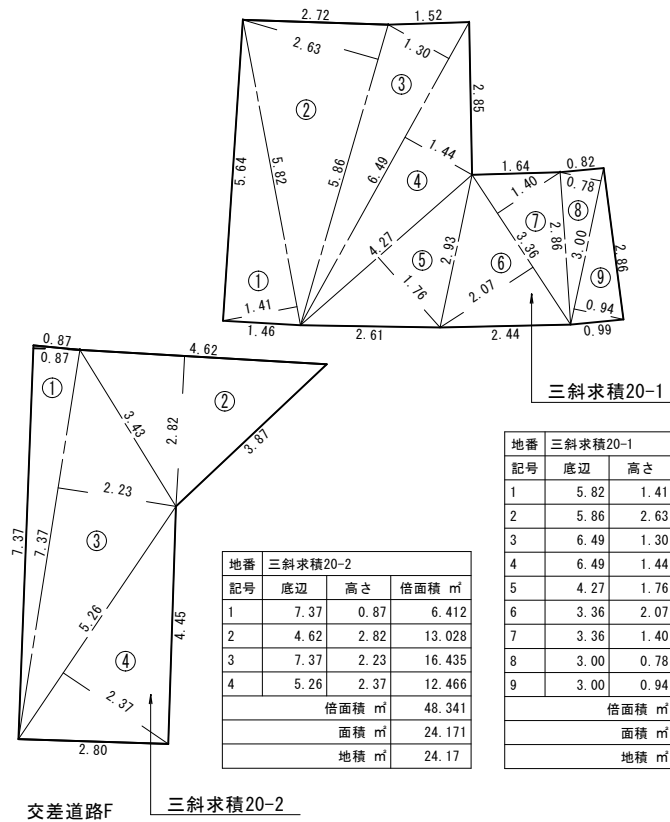
縮尺 1:100

三斜求積19

地番	三斜求積19			
記号	底辺	高さ	倍面積 m ²	
1	3.11	1.23	3.825	
2	3.68	2.80	10.304	
3	5.62	2.27	12.757	
4	3.58	1.29	4.618	
5	2.85	0.54	1.539	
倍面積 m ²			33.043	
面積 m ²			16.522	
地積 m ²			16.52	



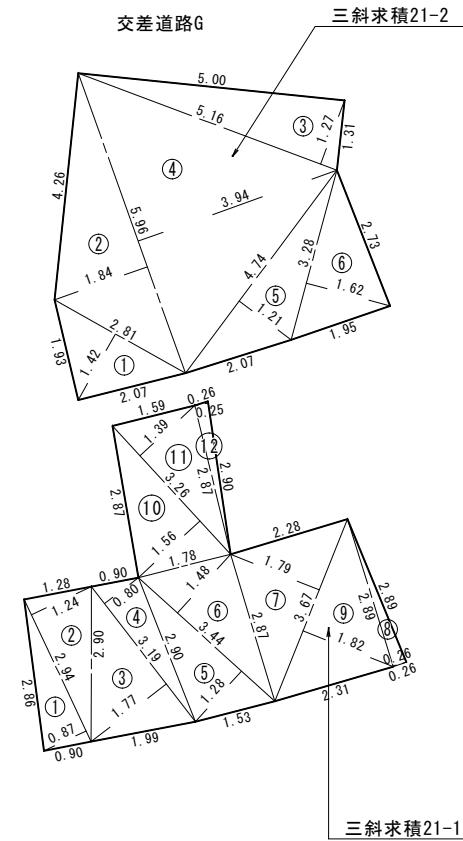
三斜求積20-1~2



地番	三斜求積20-2			
記号	底辺	高さ	倍面積 m ²	
1	7.37	0.87	6.412	
2	4.62	2.82	13.028	
3	7.37	2.23	16.435	
4	5.26	2.37	12.466	
倍面積 m ²			48.341	
面積 m ²			24.171	
地積 m ²			24.17	

地番	三斜求積20-1			
記号	底辺	高さ	倍面積 m ²	
1	5.82	1.41	8.206	
2	5.86	2.63	15.412	
3	6.49	1.30	8.437	
4	6.49	1.44	9.346	
5	4.27	1.76	7.515	
6	3.36	2.07	6.955	
7	3.36	1.40	4.704	
8	3.00	0.78	2.340	
9	3.00	0.94	2.820	
倍面積 m ²			65.735	
面積 m ²			32.868	
地積 m ²			32.86	

三斜求積21-1~2



地番	三斜求積21-2			
記号	底辺	高さ	倍面積 m ²	
1	2.81	1.42	3.990	
2	5.96	1.84	10.966	
3	5.16	1.27	6.553	
4	5.96	3.94	23.482	
5	4.74	1.21	5.735	
6	3.28	1.62	5.314	
倍面積 m ²			56.040	
面積 m ²			28.020	
地積 m ²			28.02	

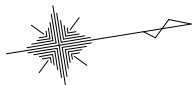
地番	三斜求積21-1			
記号	底辺	高さ	倍面積 m ²	
1	2.94	0.87	2.558	
2	2.94	1.24	3.646	
3	3.19	1.77	5.646	
4	3.19	0.80	2.552	
5	3.44	1.28	4.403	
6	3.44	1.48	5.091	
7	3.67	1.79	6.569	
8	2.89	0.26	0.751	
9	3.67	1.82	6.679	
10	3.26	1.56	5.086	
11	3.26	1.39	4.531	
12	2.90	0.25	0.725	
倍面積 m ²			48.237	
面積 m ²			24.119	
地積 m ²			24.11	

三斜求積20-2

三斜求積20-1

三斜求積21-1

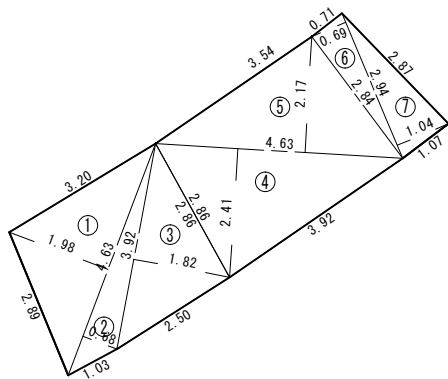
工 事 件 名	(路4-6)路面復旧工事(余フ)			
工 事 場 所	甲府市増坪町地内(甲府市農業センターの西)外1箇所			
図 面 名	1-1号箇所 三斜求積図(1-6)		縮尺	図示
甲府市上下水道局	管理番号		分割	11/20



三斜求積図(1-7)

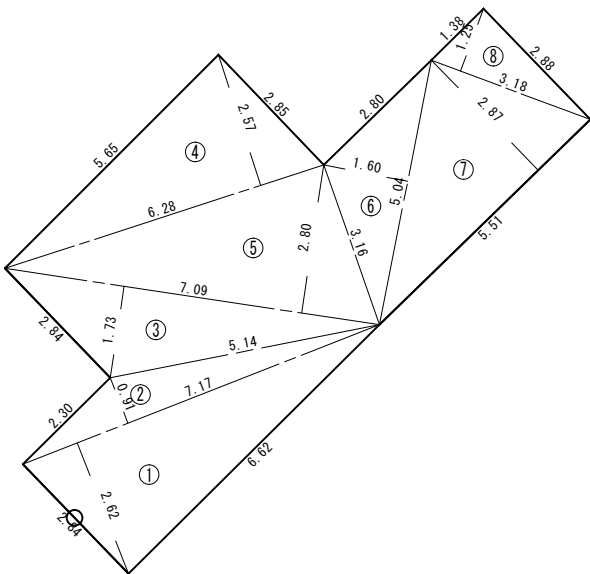
縮尺 1:100

三斜求積22



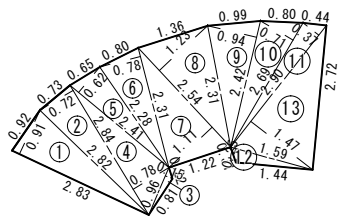
地番	三斜求積22			
記号	底辺	高さ	倍面積 m ²	
1	4.63	1.98	9.167	
2	4.63	0.68	3.148	
3	3.92	1.82	7.134	
4	4.63	2.41	11.158	
5	4.63	2.17	10.047	
6	2.94	0.69	2.029	
7	2.94	1.04	3.058	
			倍面積 m ²	45.741
			面積 m ²	22.871
			地積 m ²	22.87

三斜求積23



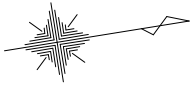
地番	三斜求積23			
記号	底辺	高さ	倍面積 m ²	
1	7.17	2.62	18.785	
2	7.17	0.91	6.525	
3	7.09	1.73	12.266	
4	6.28	2.57	16.140	
5	7.09	2.80	19.852	
6	5.04	1.60	8.064	
7	5.51	2.87	15.814	
8	3.18	1.25	3.975	
			倍面積 m ²	101.421
			面積 m ²	50.711
			地積 m ²	50.71

三斜求積25



地番	三斜求積25			
記号	底辺	高さ	倍面積 m ²	
1	2.83	0.91	2.575	
2	2.84	0.72	2.045	
3	0.96	0.15	0.144	
4	2.84	0.78	2.215	
5	2.41	0.62	1.494	
6	2.31	0.78	1.802	
7	2.54	1.11	2.819	
8	2.54	1.23	3.124	
9	2.42	0.94	2.275	
10	2.69	0.71	1.910	
11	2.90	0.37	1.073	
12	1.59	0.25	0.398	
13	2.90	1.47	4.263	
			倍面積 m ²	26.137
			面積 m ²	13.069
			地積 m ²	13.06

工 事 件 名		(路4-6)路面復旧工事(余フ)			
工 事 場 所		甲府市増坪町地内(甲府市農業センターの西)外1箇所			
図 面 名		1-1号箇所 三斜求積図(1-7)	縮尺	図示	
甲府市上下水道局		管理番号		分割	12/20

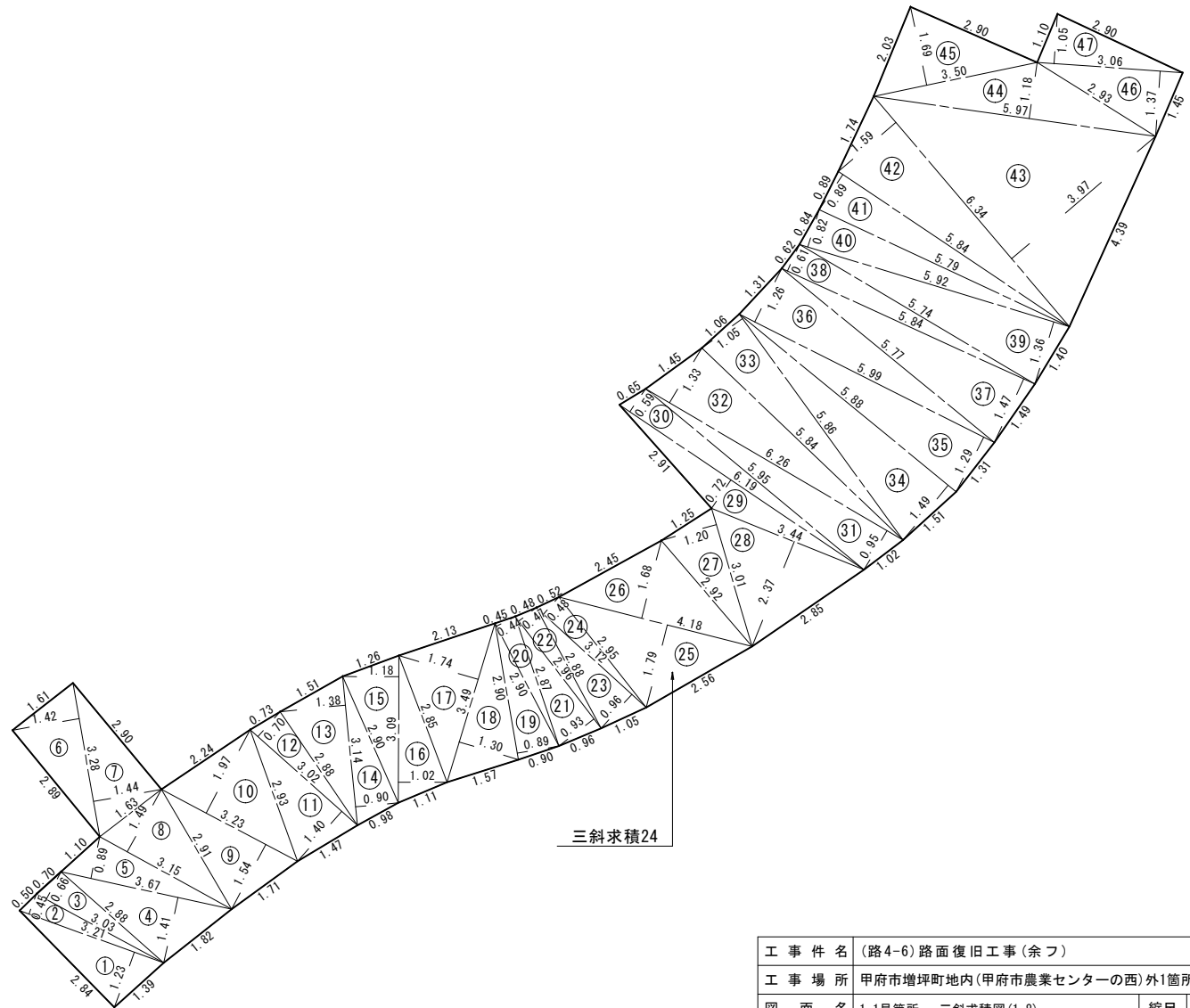


三斜求積図(1-8)

縮尺 1:100

地番	三斜求積24			
記号	底辺	高さ	倍面積 m ²	
1	3.21	1.23	3.948	
2	3.21	0.45	1.445	
3	3.03	0.66	2.000	
4	3.67	1.41	5.175	
5	3.67	0.89	3.266	
6	3.28	1.42	4.658	
7	3.28	1.44	4.723	
8	3.15	1.49	4.694	
9	3.23	1.54	4.974	
10	3.23	1.97	6.363	
11	3.02	1.40	4.228	
12	3.02	0.70	2.114	
13	3.14	1.38	4.333	
14	3.14	0.90	2.826	
15	3.09	1.18	3.646	
16	3.09	1.02	3.152	
17	3.49	1.74	6.073	
18	3.49	1.30	4.537	
19	2.90	0.89	2.581	
20	2.90	0.44	1.276	
21	2.96	0.93	2.753	
22	2.96	0.47	1.391	
23	3.12	0.96	2.995	
24	3.12	0.48	1.498	
25	4.18	1.79	7.482	
26	4.18	1.68	7.022	
27	3.01	1.20	3.612	
28	3.44	2.37	8.153	
29	6.19	0.72	4.457	
30	6.19	0.59	3.652	
31	6.26	0.95	5.947	
32	6.26	1.33	8.326	
33	5.86	1.05	6.153	
34	5.88	1.49	8.761	
35	5.99	1.29	7.727	
36	5.99	1.26	7.547	
37	5.84	1.47	8.585	
38	5.84	0.61	3.562	
39	5.92	1.36	8.051	
40	5.92	0.82	4.854	
41	5.84	0.89	5.198	
42	6.34	1.59	10.081	
43	6.34	3.97	25.170	
44	5.97	1.18	7.045	
45	3.50	1.69	5.915	
46	3.06	1.37	4.192	
47	3.06	1.05	3.213	
倍面積 m ²			249.354	
面積 m ²			124.677	
地積 m ²			124.67	

三斜求積24



工 事 件 名	(路4-6)路面復旧工事(余フ)			
工 事 場 所	甲府市増坪町地内(甲府市農業センターの西)外1箇所			
図 面 名	1-1号箇所	三斜求積図(1-8)	縮尺	図示
甲府市上下水道局	管理番号		分割	13/20

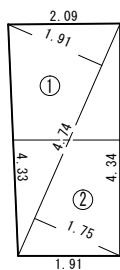


三斜求積図(1-9)

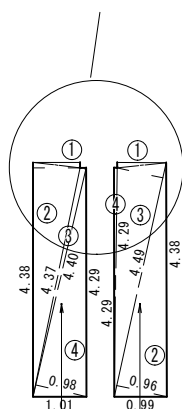
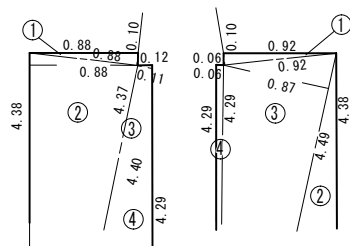
縮尺 1:100

三斜求積27-1, 2

三斜求積26



地番 三斜求積26			
記号	底辺	高さ	倍面積 m ²
1	4.74	1.91	9.053
2	4.74	1.75	8.295
倍面積 m ²			17.348
面積 m ²			8.674
地積 m ²			8.67



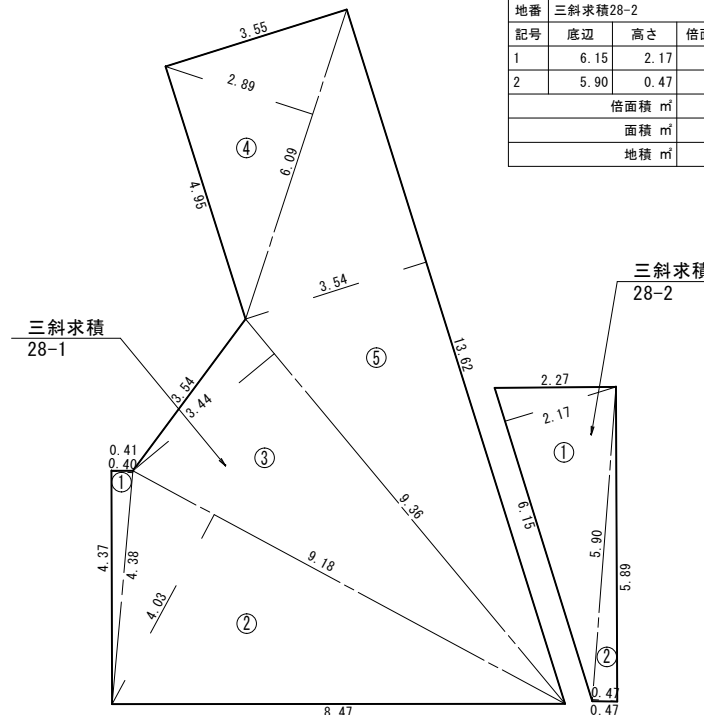
三斜求積
27-1

三斜求積
27-2

地番 三斜求積27-1			
記号	底辺	高さ	倍面積 m ²
1	0.88	0.10	0.088
2	4.38	0.88	3.854
3	4.40	0.11	0.484
4	4.40	0.98	4.312
倍面積 m ²			8.738
面積 m ²			4.369
地積 m ²			4.36

地番 三斜求積27-2			
記号	底辺	高さ	倍面積 m ²
1	0.92	0.10	0.092
2	4.49	0.96	4.310
3	4.49	0.87	3.906
4	4.29	0.06	0.257
倍面積 m ²			8.565
面積 m ²			4.283
地積 m ²			4.28

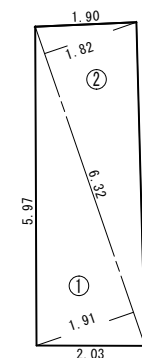
三斜求積28-1, 2



地番 三斜求積28-2			
記号	底辺	高さ	倍面積 m ²
1	6.15	2.17	13.346
2	5.90	0.47	2.773
倍面積 m ²			16.119
面積 m ²			8.060
地積 m ²			8.06

三斜求積
28-2

三斜求積29



地番 三斜求積29			
記号	底辺	高さ	倍面積 m ²
1	6.32	1.91	12.071
2	6.32	1.82	11.502
倍面積 m ²			23.573
面積 m ²			11.787
地積 m ²			11.78

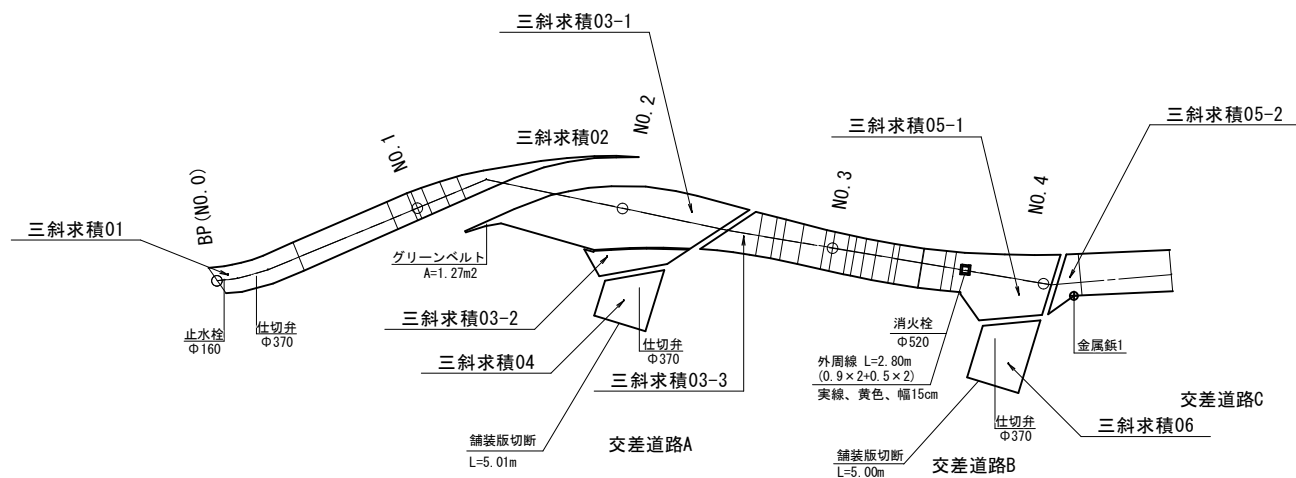
地番 三斜求積28-1			
記号	底辺	高さ	倍面積 m ²
1	4.38	0.40	1.752
2	9.18	4.03	36.995
3	9.36	3.44	32.198
4	6.09	2.89	17.600
5	13.62	3.54	48.215
倍面積 m ²			136.760
面積 m ²			68.380
地積 m ²			68.38

工 事 件 名		(路4-6)路面復旧工事(余フ)			
工 事 場 所		甲府市増坪町地内(甲府市農業センターの西)外1箇所			
図 面 名		1-2号箇所 三斜求積図(2-9)	縮尺	図示	
甲府市上下水道局		管理番号	分割	14/20	



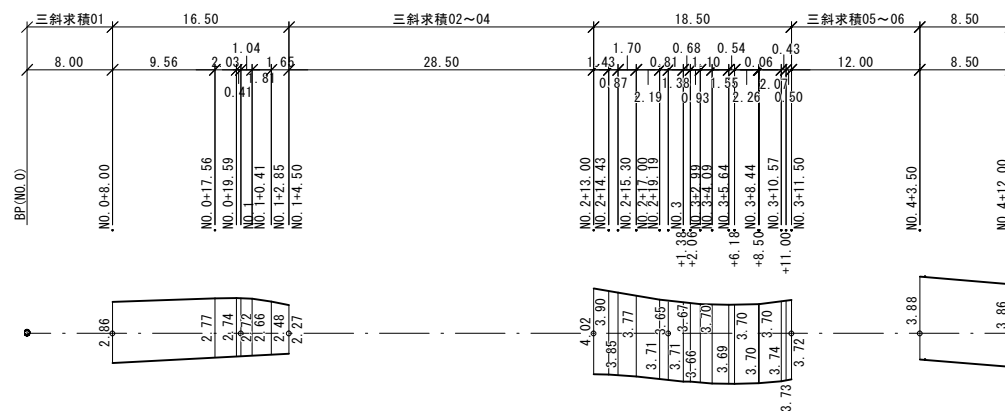
平面図 (2-1)

縮尺 1:500



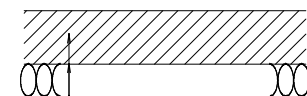
展開図 (2-1)

縦 縮尺 1:250
横 縮尺 1:500



舗装構成図

縦 縮尺 1:5



表層 (再生密粒度AS13, t=5cm)

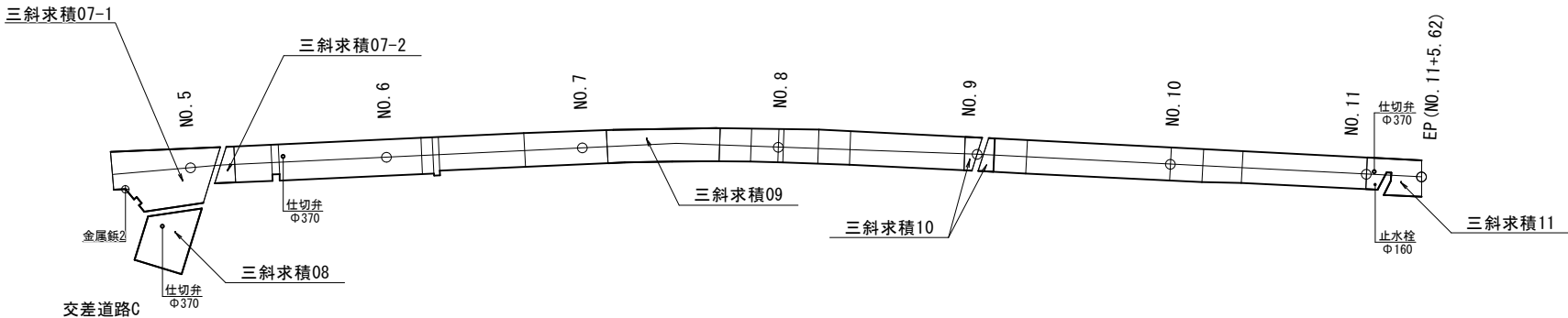
プライムコート (PK3)

不陸整正 (補足材M-30, t=3cm)

工 事 件 名	(路4-6)路面復旧工事(余フ)				
工 事 場 所	甲府市増坪町地内(甲府市農業センターの西)外1箇所				
図 面 名	2号箇所	平面図 (2-1)・展開図 (2-1)・舗装構成図	縮尺	図示	
甲府市上下水道局	管理番号		分割	15/20	

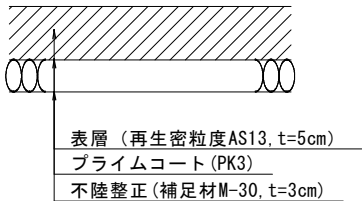
平面図 (2-2)

縮尺 1:500



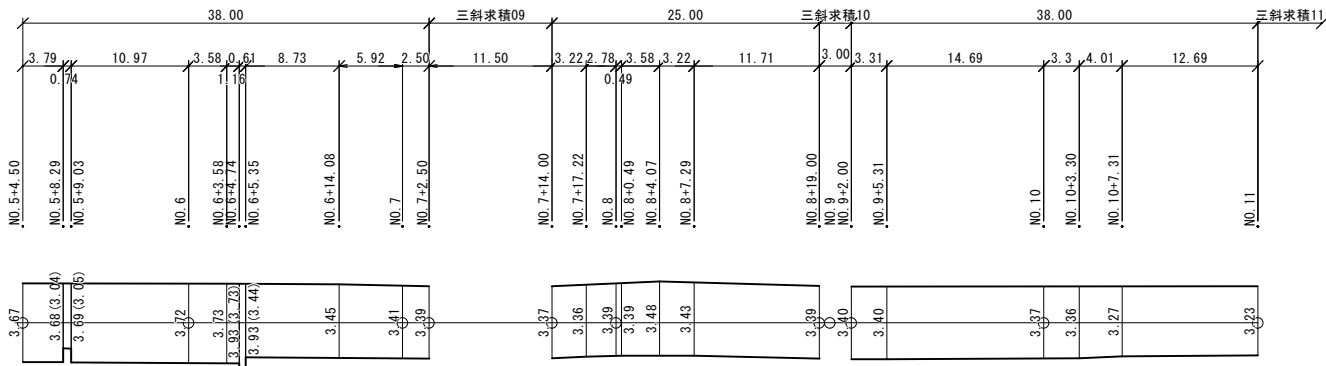
舗装構成図

縦 縮尺 1:5



展開図 (2-2)

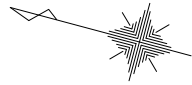
縦 縮尺 1:250
横 縮尺 1:500



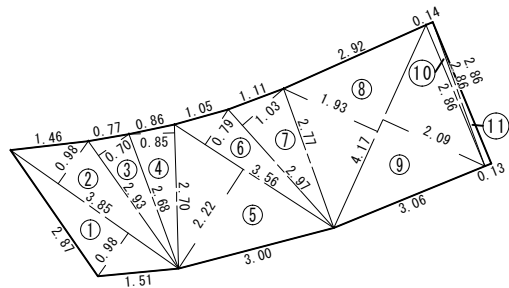
工 事 件 名	(路4-6)路面復旧工事(余フ)				
工 事 場 所	甲府市増坪町地内(甲府市農業センターの西)外1箇所				
図 面 名	2号箇所	平面図(2-2)・展開図(2-2)・舗装構成図	縮尺	図示	
甲府市上下水道局	管理番号		分割	16/20	

三斜求積図(2-1)

縮尺 1:100

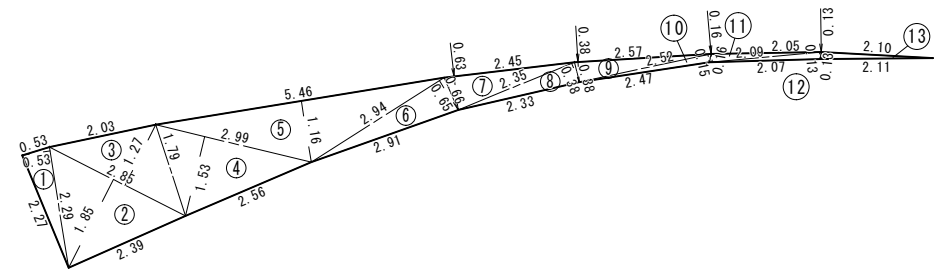


三斜求積01



地番	三斜求積01			
記号	底辺	高さ	倍面積 m²	
1	3.85	0.98	3.773	
2	3.85	0.98	3.773	
3	2.93	0.70	2.051	
4	2.70	0.85	2.295	
5	3.56	2.22	7.903	
6	3.56	0.79	2.812	
7	2.97	1.03	3.059	
8	4.17	1.93	8.048	
9	4.17	2.09	8.715	
10	2.86	0.14	0.400	
11	2.86	0.13	0.372	
倍面積 m²			43.201	
面積 m²			21.601	
地積 m²			21.60	

三斜求積02

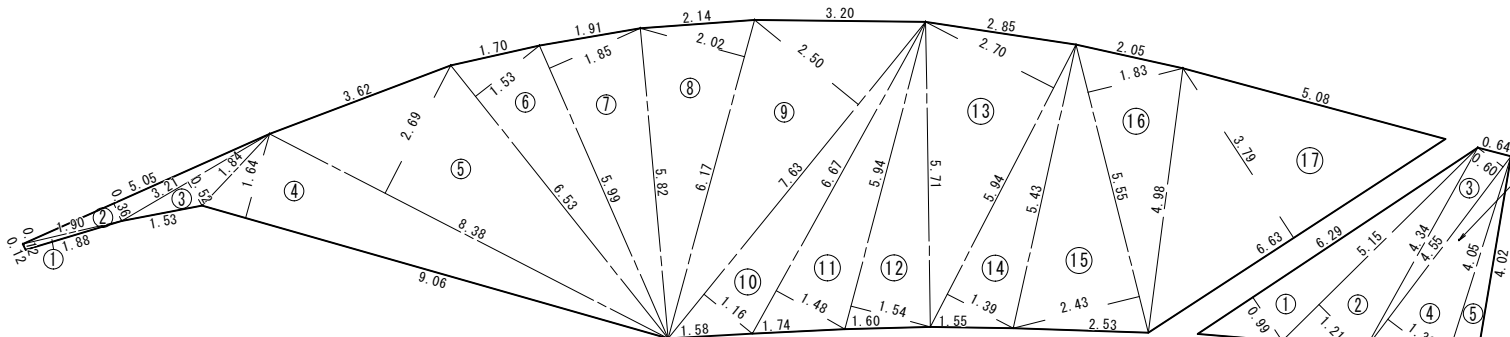


地番	三斜求積02			
記号	底辺	高さ	倍面積 m²	
1	2.29	0.53	1.214	
2	2.85	1.85	5.273	
3	2.85	1.27	3.620	
4	2.99	1.53	4.575	
5	5.46	1.16	6.334	
6	2.94	0.65	1.911	
7	2.45	0.63	1.544	
8	2.35	0.38	0.893	
9	2.57	0.38	0.977	
10	2.52	0.15	0.378	
11	2.09	0.16	0.334	
12	2.09	0.13	0.272	
13	2.11	0.13	0.274	
倍面積 m²			27.599	
面積 m²			13.800	
地積 m²			13.80	

工 事 件 名		(路4-6)路面復旧工事(余フ)			
工 事 場 所		甲府市増坪町地内(甲府市農業センターの西)外1箇所			
図 面 名		2号箇所 三斜求積図(2-1)	縮尺	図示	
甲府市上下水道局		管理番号	分割	17/20	

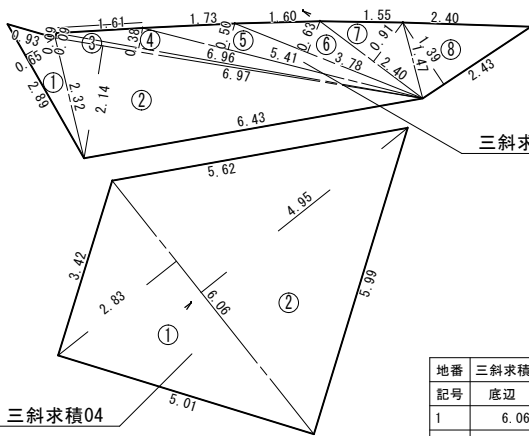
三斜求積図(2-2)

縮尺 1:100



地番	三斜求積03-1			
記号	底辺	高さ	倍面積 m ²	
1	1.90	0.12	0.228	
2	5.05	0.36	1.818	
3	3.21	0.52	1.669	
4	9.06	1.64	14.858	
5	8.38	2.69	22.542	
6	6.53	1.53	9.991	
7	5.99	1.85	11.082	
8	6.17	2.02	12.463	
9	7.63	2.50	19.075	
10	7.63	1.16	8.851	
11	6.67	1.48	9.872	
12	5.94	1.54	9.148	
13	5.94	2.70	16.038	
14	5.94	1.39	8.257	
15	5.55	2.43	13.487	
16	5.55	1.83	10.157	
17	6.63	3.79	25.128	
倍面積 m ²			194.664	
面積 m ²			97.332	
地積 m ²			97.33	

地番	三斜求積03-2			
記号	底辺	高さ	倍面積 m ²	
1	2.89	0.65	1.879	
2	6.97	2.14	14.916	
3	6.97	0.09	0.627	
4	6.96	0.38	2.645	
5	5.41	0.50	2.705	
6	3.78	0.63	2.381	
7	2.40	0.91	2.184	
8	2.43	1.39	3.378	
倍面積 m ²			30.715	
面積 m ²			15.358	
地積 m ²			15.35	



交差道路A

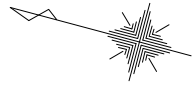
地番	三斜求積04			
記号	底辺	高さ	倍面積 m ²	
1	6.06	2.83	17.150	
2	6.06	4.95	29.997	
倍面積 m ²			47.147	
面積 m ²			23.574	
地積 m ²			23.57	

地番	三斜求積03-3			
記号	底辺	高さ	倍面積 m ²	
1	6.29	0.99	6.227	
2	5.15	1.21	6.232	
3	4.55	0.60	2.730	
4	4.55	1.36	6.188	
5	4.05	0.56	2.268	
倍面積 m ²			23.645	
面積 m ²			11.823	
地積 m ²			11.82	

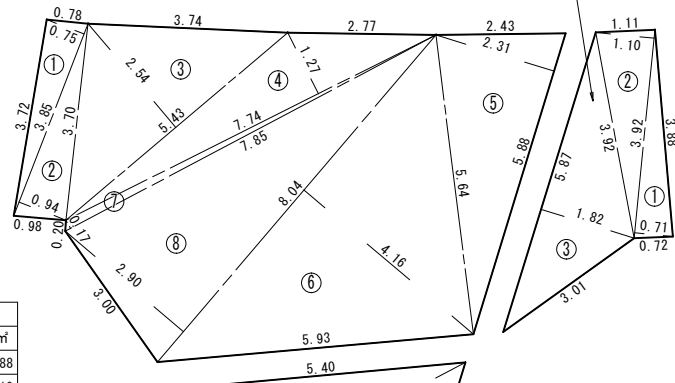
工 事 件 名	(路4-6)路面復旧工事(余フ)				
工 事 場 所	甲府市増坪町地内(甲府市農業センターの西)外1箇所				
図 面 名	2号箇所 三斜求積図(2-2)			縮尺	図示
甲府市上下水道局	管理番号			分割	18/20

三斜求積図(2-3)

縮尺 1:100



三斜求積05-1



地番	三斜求積05-1			
記号	底辺	高さ	倍面積 m ²	
1	3.85	0.75	2.888	
2	3.85	0.94	3.619	
3	5.43	2.54	13.792	
4	7.74	1.27	9.830	
5	5.88	2.31	13.583	
6	8.04	4.16	33.446	
7	7.85	0.17	1.335	
8	8.04	2.90	23.316	
			倍面積 m ²	101.809
			面積 m ²	50.905
			地積 m ²	50.90

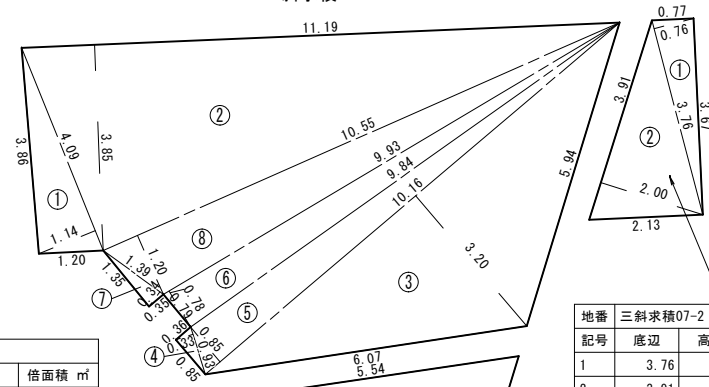
三斜求積05-2

地番	三斜求積05-2			
記号	底辺	高さ	倍面積 m ²	
1	3.92	0.71	2.783	
2	3.92	1.10	4.312	
3	5.87	1.82	10.683	
			倍面積 m ²	17.778
			面積 m ²	8.889
			地積 m ²	8.88

三斜求積06

地番	三斜求積06			
記号	底辺	高さ	倍面積 m ²	
1	7.09	4.99	35.379	
2	7.09	3.55	25.170	
			倍面積 m ²	60.549
			面積 m ²	30.275
			地積 m ²	30.27

三斜求積07-1



地番	三斜求積07-1			
記号	底辺	高さ	倍面積 m ²	
1	4.09	1.14	4.663	
2	11.19	3.85	43.082	
3	10.16	3.20	32.512	
4	0.93	0.33	0.307	
5	10.16	0.85	8.636	
6	9.93	0.78	7.745	
7	1.39	0.34	0.473	
8	10.55	1.20	12.660	
			倍面積 m ²	110.078
			面積 m ²	55.039
			地積 m ²	55.03

三斜求積07-2

地番	三斜求積07-2			
記号	底辺	高さ	倍面積 m ²	
1	3.76	0.76	2.858	
2	3.91	2.00	7.820	
			倍面積 m ²	10.678
			面積 m ²	5.339
			地積 m ²	5.33

三斜求積08

交差道路C

地番	三斜求積08			
記号	底辺	高さ	倍面積 m ²	
1	7.02	5.01	35.170	
2	6.82	3.40	23.188	
			倍面積 m ²	58.358
			面積 m ²	29.179
			地積 m ²	29.17

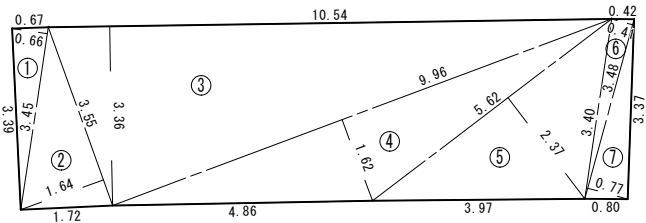
工 事 件 名		(路4-6)路面復旧工事(余フ)			
工 事 場 所		甲府市増坪町地内(甲府市農業センターの西)外1箇所			
図 面 名		2号箇所 三斜求積図(2-3)		縮尺	図示
甲府市上下水道局		管理番号		分割	19/20

三斜求積図(2-4)

縮尺 1:100

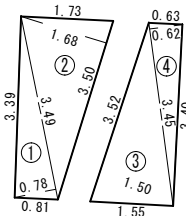


三斜求積09



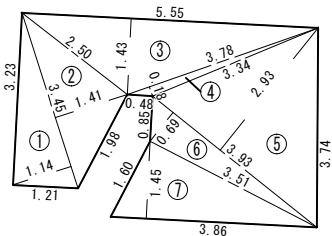
地番	三斜求積09			
記号	底辺	高さ	倍面積 m ²	
1	3.45	0.66	2.277	
2	3.55	1.64	5.822	
3	10.54	3.36	35.414	
4	9.96	1.62	16.135	
5	5.62	2.37	13.319	
6	3.48	0.41	1.427	
7	3.48	0.77	2.680	
倍面積 m ²			77.074	
面積 m ²			38.537	
地積 m ²			38.53	

三斜求積10



地番	三斜求積10			
記号	底辺	高さ	倍面積 m ²	
1	3.49	0.78	2.722	
2	3.50	1.68	5.880	
3	3.52	1.50	5.280	
4	3.45	0.62	2.139	
倍面積 m ²			16.021	
面積 m ²			8.011	
地積 m ²			8.01	

三斜求積11



地番	三斜求積11			
記号	底辺	高さ	倍面積 m ²	
1	3.45	1.14	3.933	
2	3.45	1.41	4.865	
3	5.55	1.43	7.937	
4	3.78	0.18	0.680	
5	3.93	2.93	11.515	
6	3.93	0.69	2.712	
7	3.86	1.45	5.597	
倍面積 m ²			37.239	
面積 m ²			18.620	
地積 m ²			18.62	

工 事 件 名		(路4-6)路面復旧工事(余フ)			
工 事 場 所		甲府市増坪町地内(甲府市農業センターの西)外1箇所			
図 面 名		2号箇所 三斜求積図(2-4)	縮尺	図示	
甲府市上下水道局		管理番号	分割	20/20	