

(路4-9)路面復旧工事(余フ) 位置図



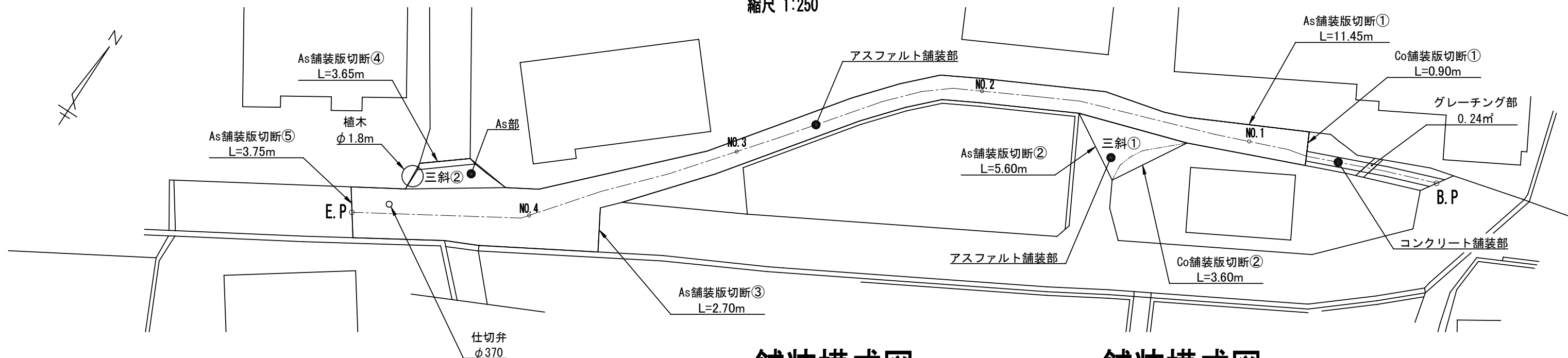
平瀬浄水場

施工箇所

縮尺 (1 : 1,000)

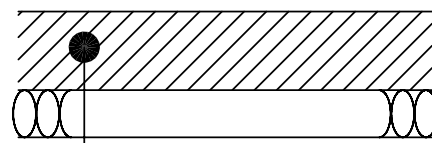
平面図

縮尺 1:250



舗装構成図

S=任意

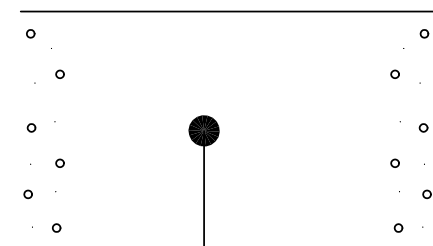


表層（再生密粒度7ｽｺﾝ13, t=5cm）

不陸整正（補足材M-30, t=3cm）

舗装構成図

S=任意



コンクリート(18-8-20 早強, t=10cm)

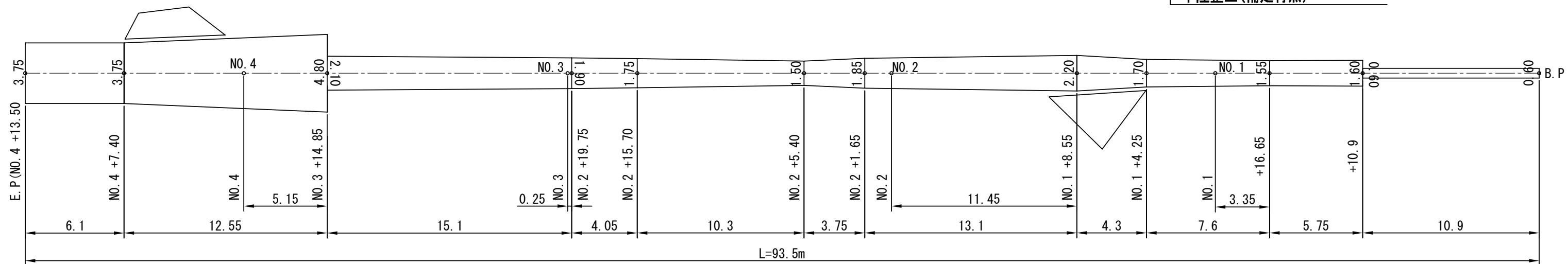
溶接金網 $\phi 6\#150 \times 150$

路盤紙 ｸﾞﾗﾌﾁｰｼﾞ

不陸整正（補足材無）

展開図

縮尺 1:250

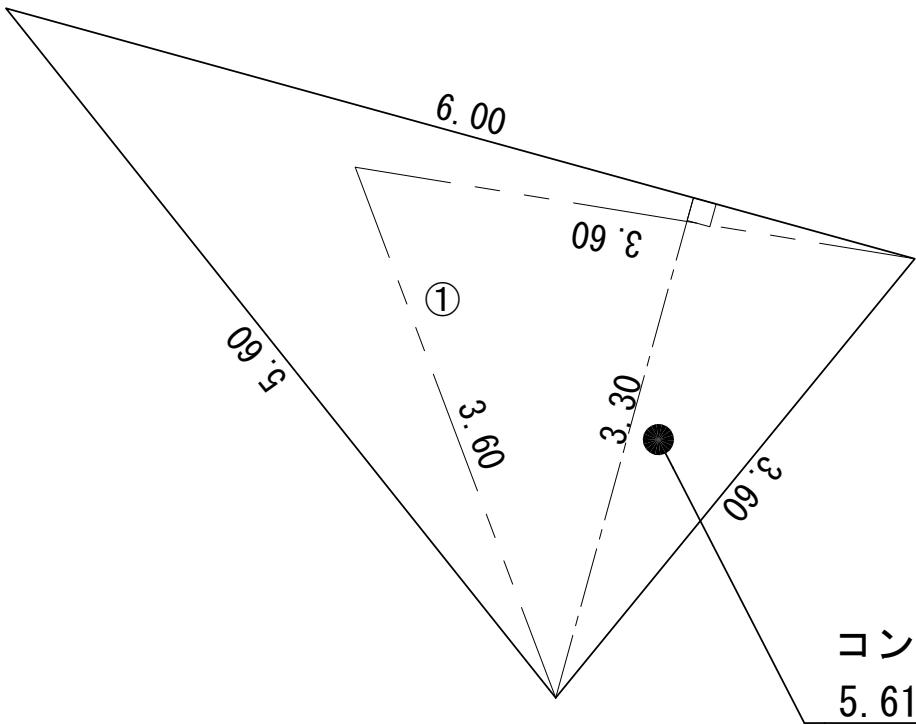


工事件名	(路4-9) 路面復旧工事 (余フ)			
工事場所	甲府市平瀬町地内 (平瀬浄水場の南)			
図面名	平面図・展開図・舗装構成図		縮尺	図示
甲府市上下水道局	管理番号		分割	1/2

三斜求積図

縮尺 1:50

三 斜 ①

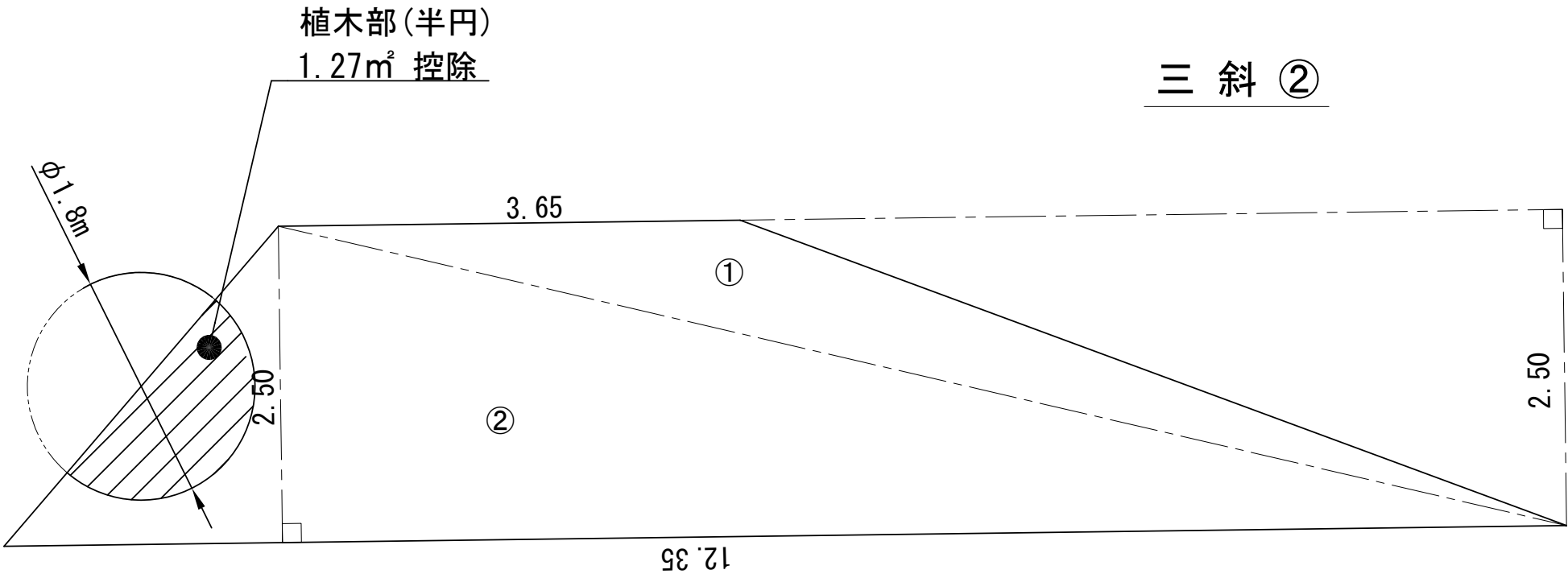


地 符 号	三 斜 ①		
	底 辺	高 さ	倍 面 積
①	6.00	3.30	19.80
		合 計	19.80
		合 計	9.90
		地 積	9.90 m²

三 斜 ①内コンクリート部面積(正三角形)		
一 辺	高 さ	面 積
3.60	$\sqrt{3}/2 \times 3.60$	5.61
	合 計	5.61 m²

コンクリート部面積(正三角形)
5.61m²

三 斜 ②



地 符 号	三 斜 ②		
	底 辺	高 さ	倍 面 積
①	3.65	2.50	9.125
②	12.35	2.50	30.875
		合 計	40.000
		合 計	20.000
		地 積	20.000 m²

植木部面積(半円)		
直 径	半 径	面 積
1.80	0.90	1.27
	合 計	1.27 m²

工 事 件 名		(路4-9) 路面復旧工事(余フ)			
工 事 場 所		甲府市平瀬町地内(平瀬浄水場の南)			
図 面 名		三斜求積図		縮 尺	1:50
甲府市上下水道局		管理番号		分 割	2/2