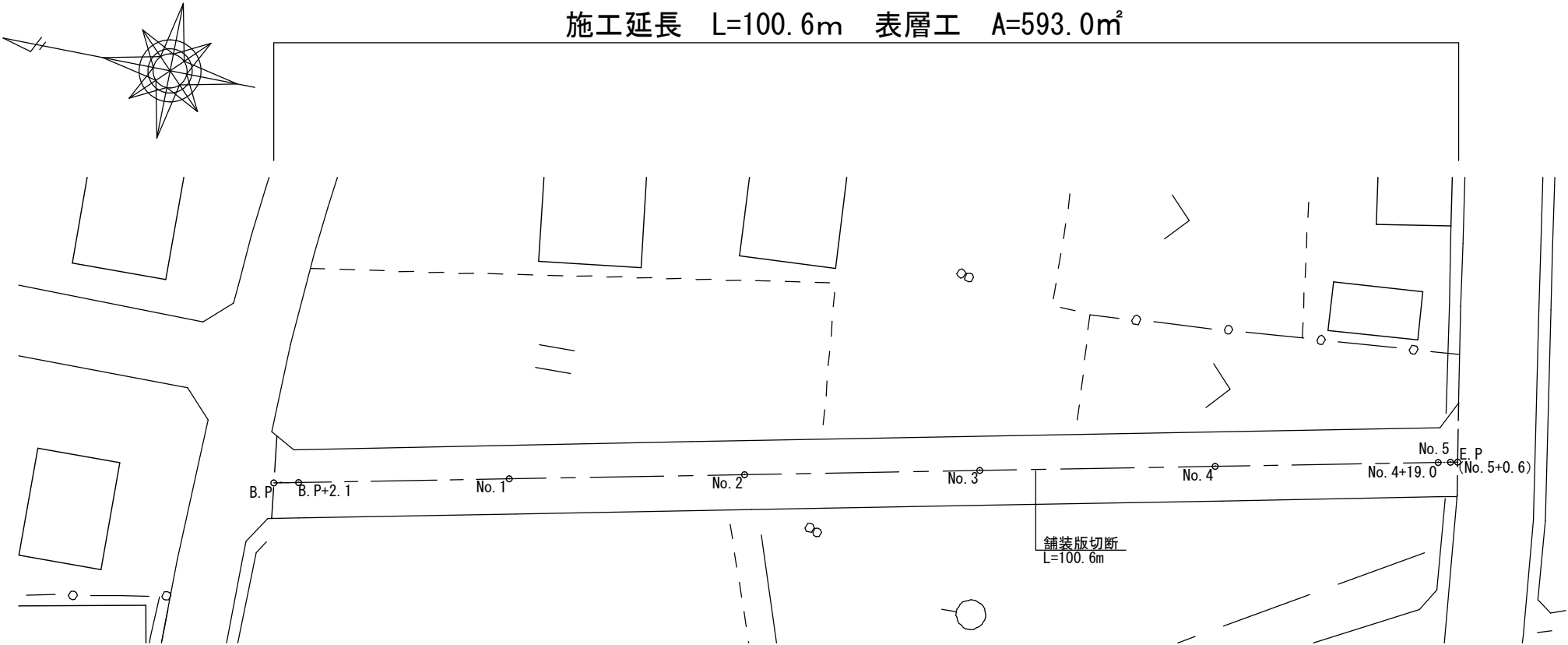
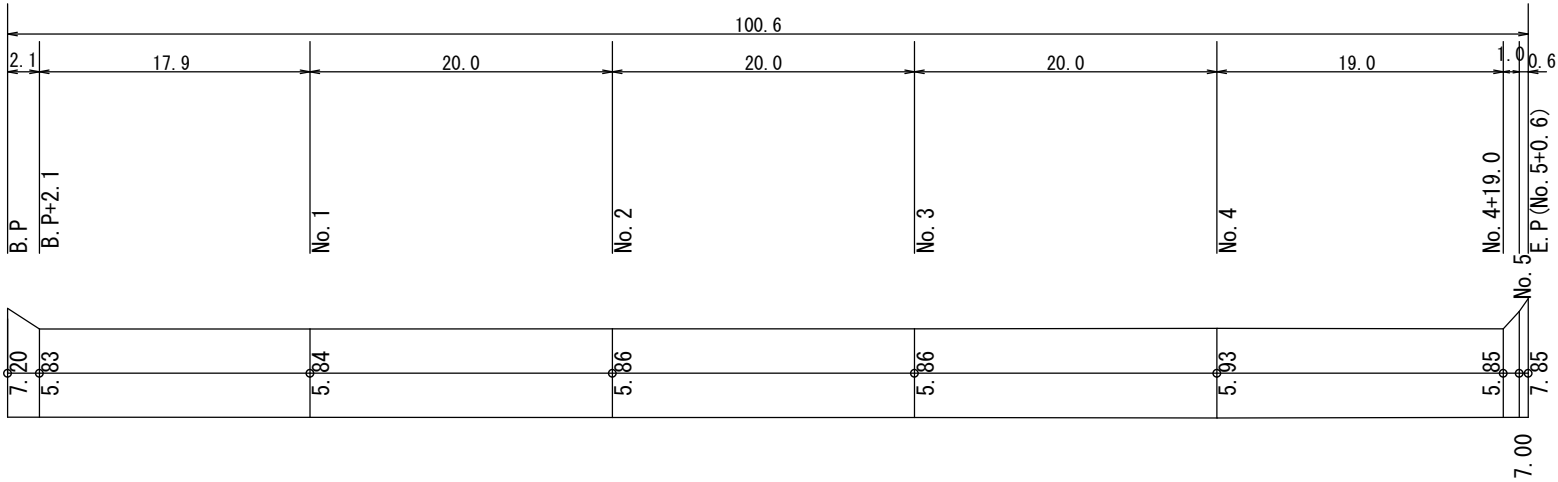


計 画 平 面 図 S=1:500

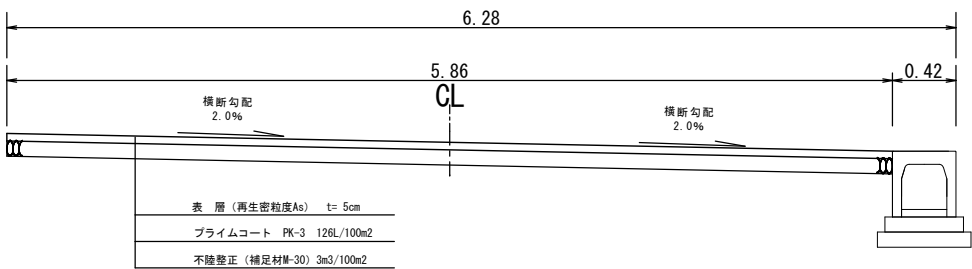
1号箇所（下今井町 地内）
市道 下今井町東通り線



舗 装 展 開 図 S=1:500



標 準 断 面 図 S=1:50

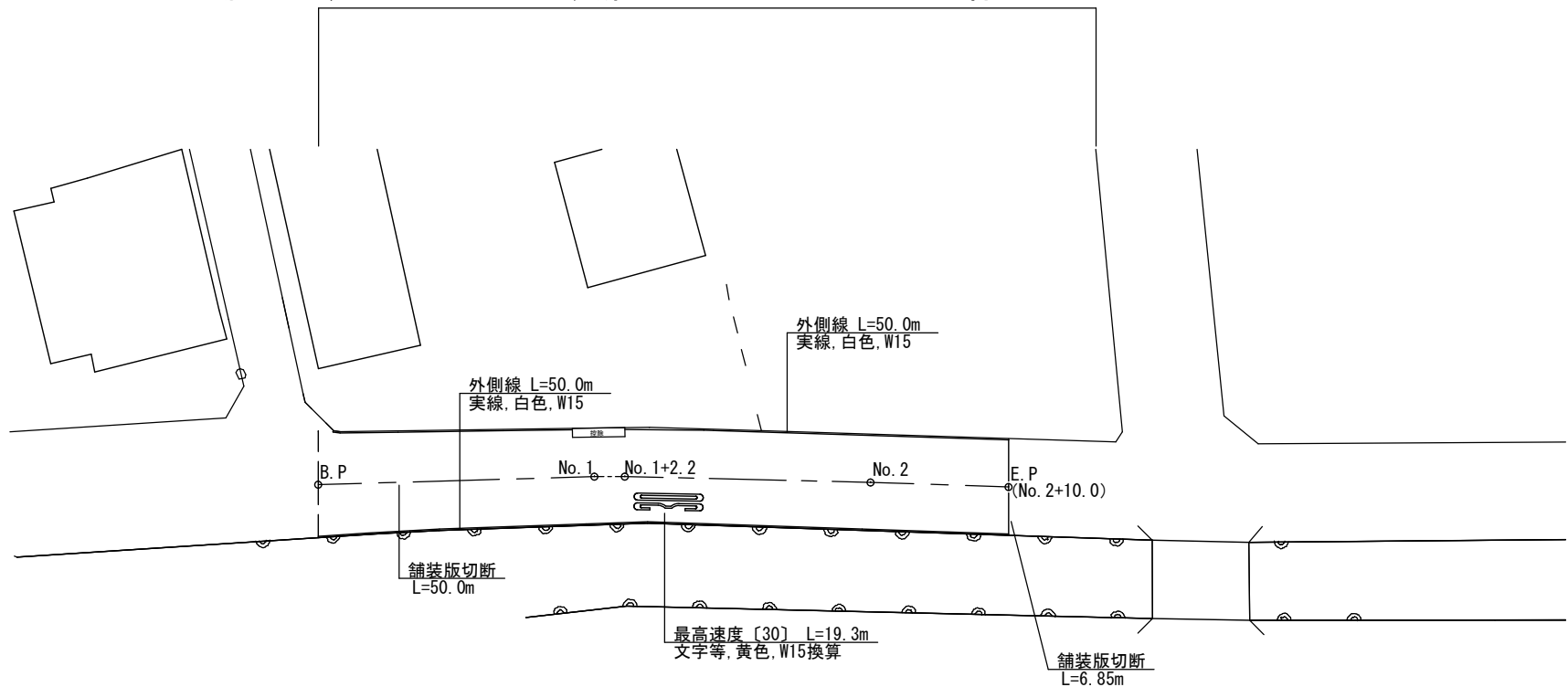
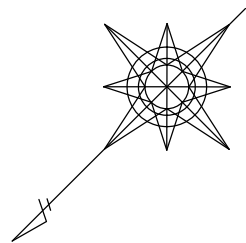


工事名	市道舗装工事 (R8-1) (余フ)		
路線名	市道 下今井町東通り線 外		
工事箇所	甲府市 下今井町 地内 外		
図面名	計画平面図・舗装展開図・標準断面図		
図面番号	1	縮尺	図示
甲府市			

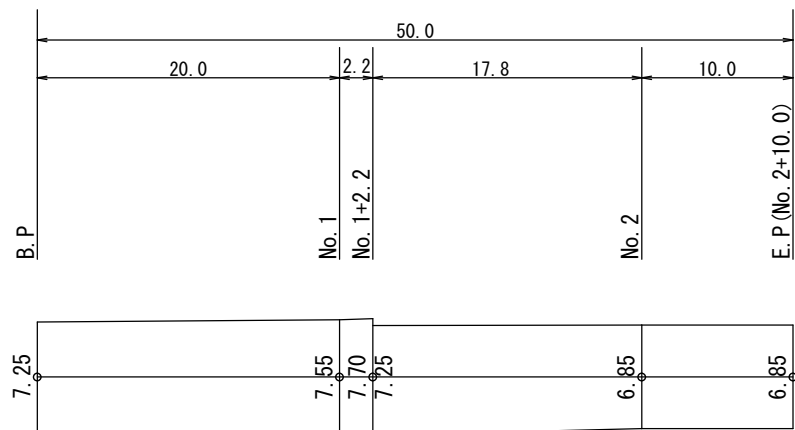
計画平面図 S=1:500

2号箇所（小曲町 地内）
市道 小曲町中線

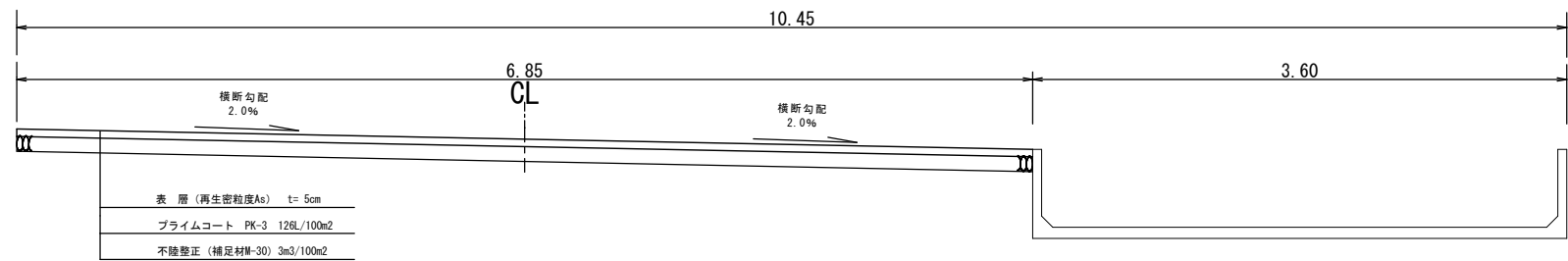
施工延長 L=50.0m 表層工 A=356.3m² 区画線工 N=1式



舗装展開図 S=1:500



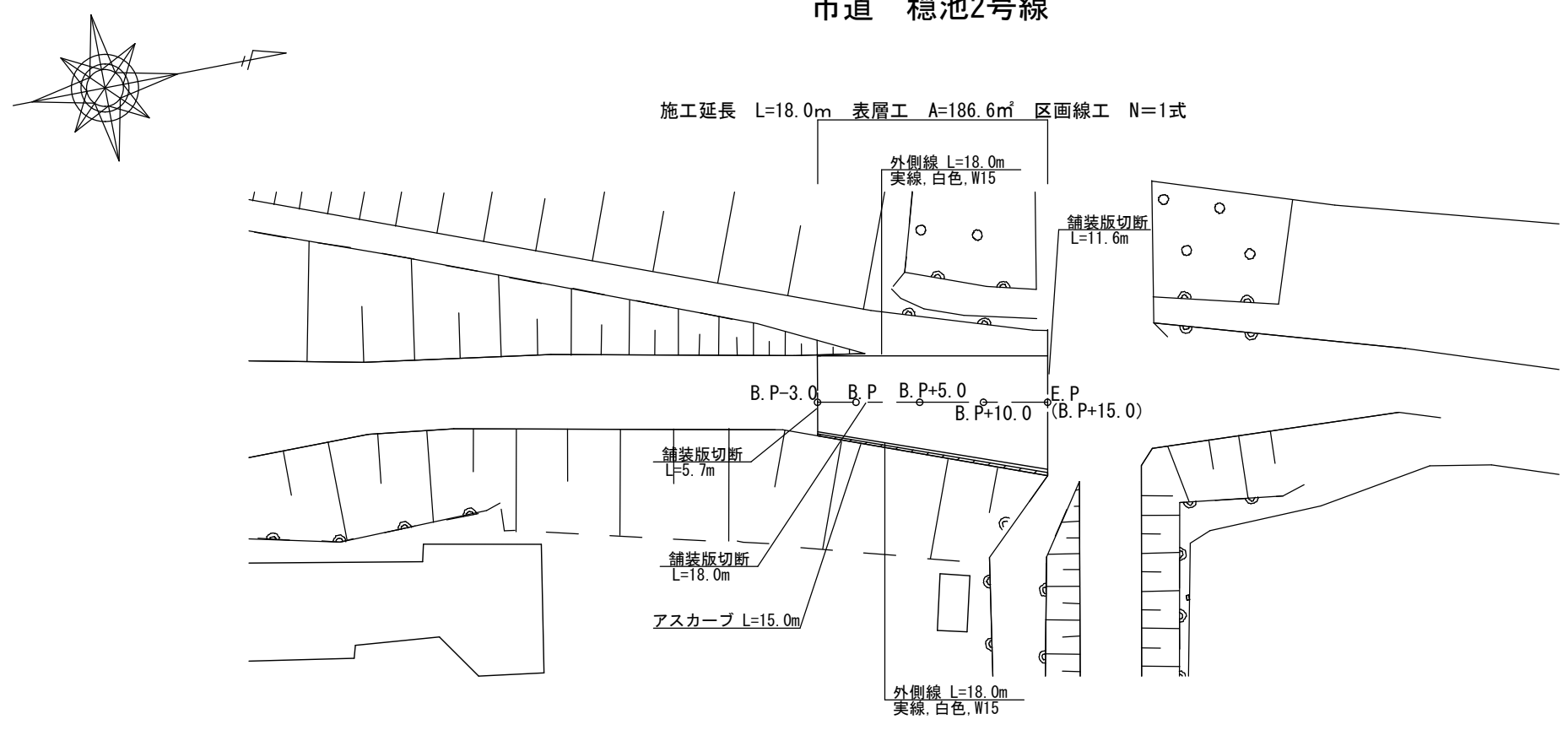
標準断面図 S=1:50



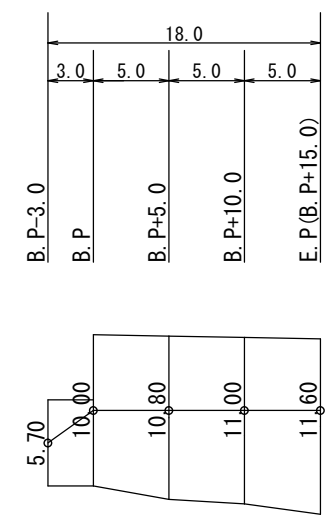
工事名	市道舗装工事 (R 8 - 1) (余フ)		
路線名	市道 下今井東通り線 外		
工事箇所	甲府市 下今井町 地内 外		
図面名	計画平面図・舗装展開図・標準断面図		
図面番号	2	縮尺	図示
甲府市			

計画平面図 S=1:500

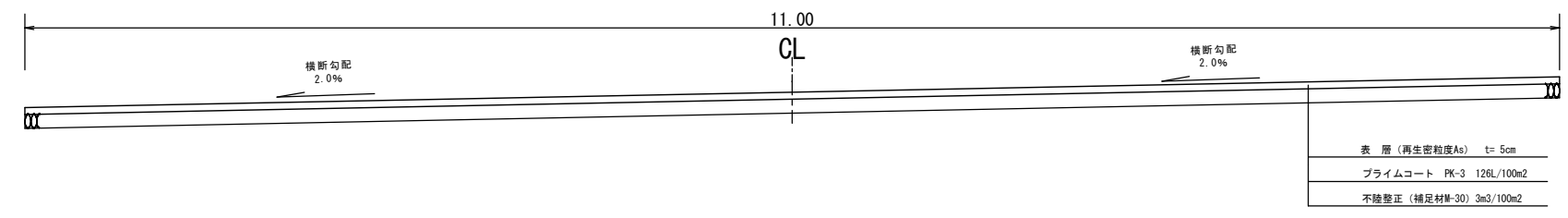
3号箇所（西下条町 地内）
市道 穂池2号線



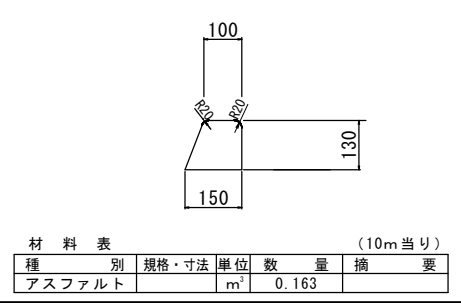
舗装展開図 S=1:500



標準断面図 S=1:50



アスカーブ S=1:20



工事名	市道舗装工事（R8-1）（余フ）		
路線名	市道 下今井東通り線 外		
工事箇所	甲府市 下今井町 地内 外		
図面名	計画平面図・舗装展開図・標準断面図		
図面番号	3	縮尺	図示
甲府市			

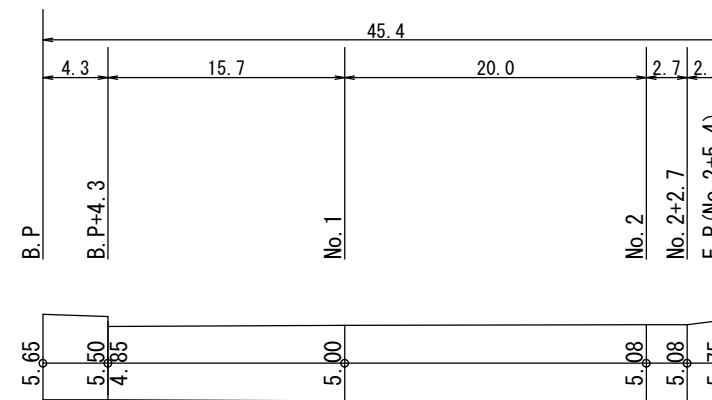
計画平面図 S=1:500

4号箇所（高室町 地内）
市道 高室稻積線

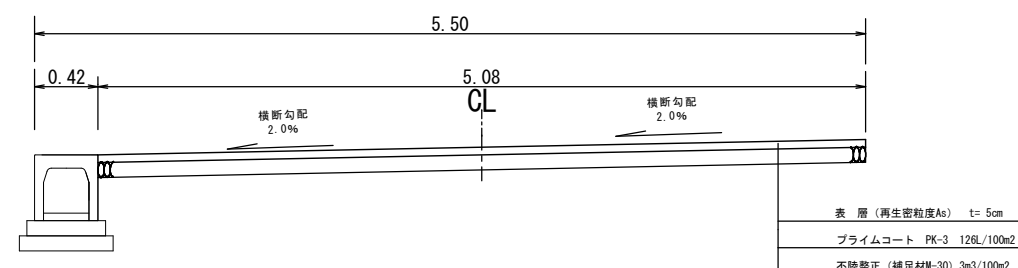
施工延長 L=45.4m 表層工 A=234.1m² 区画線工 N=1式



舗装展開図 S=1:500



標準断面図 S=1:50



工事名	市道舗装工事（R8-1）（余フ）		
路線名	市道 下今井東通り線 外		
工事箇所	甲府市 下今井町 地内 外		
図面名	計画平面図・舗装展開図・標準断面図		
図面番号	4	縮尺	図示
甲府市			