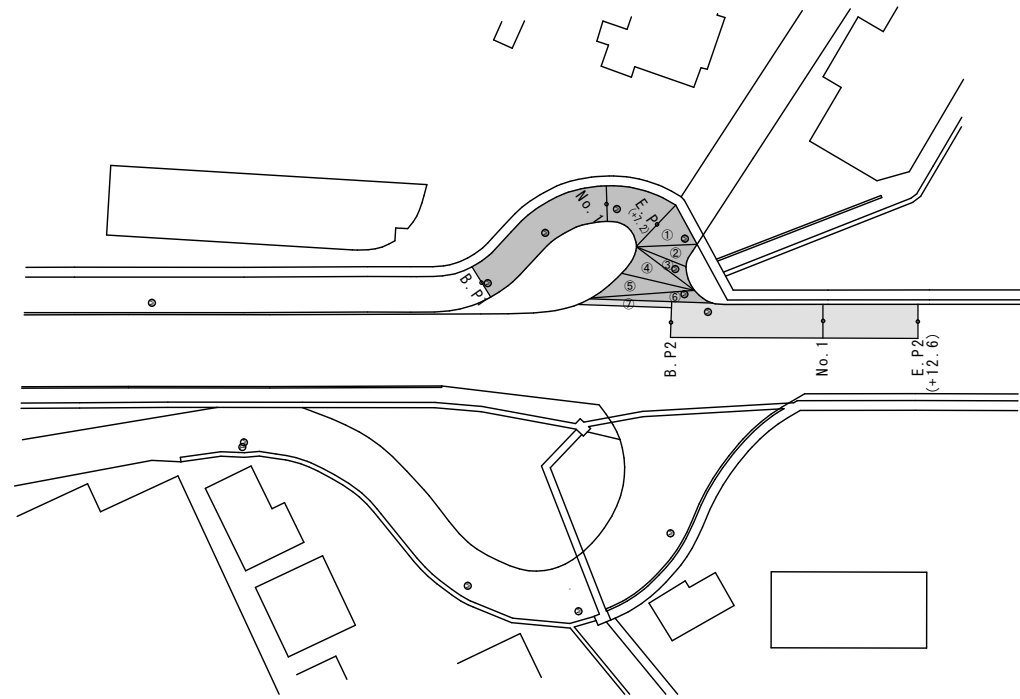
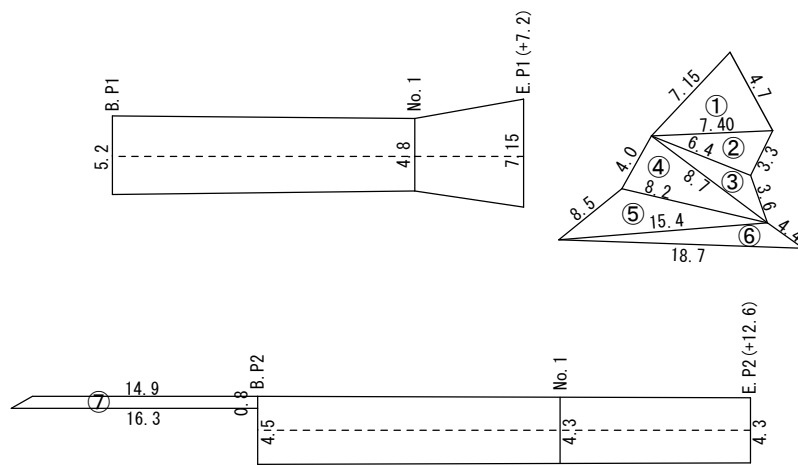





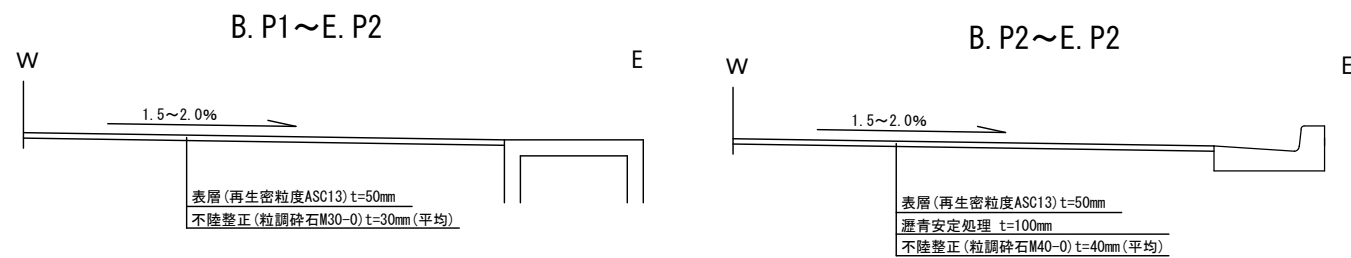
1号箇所  
污水①



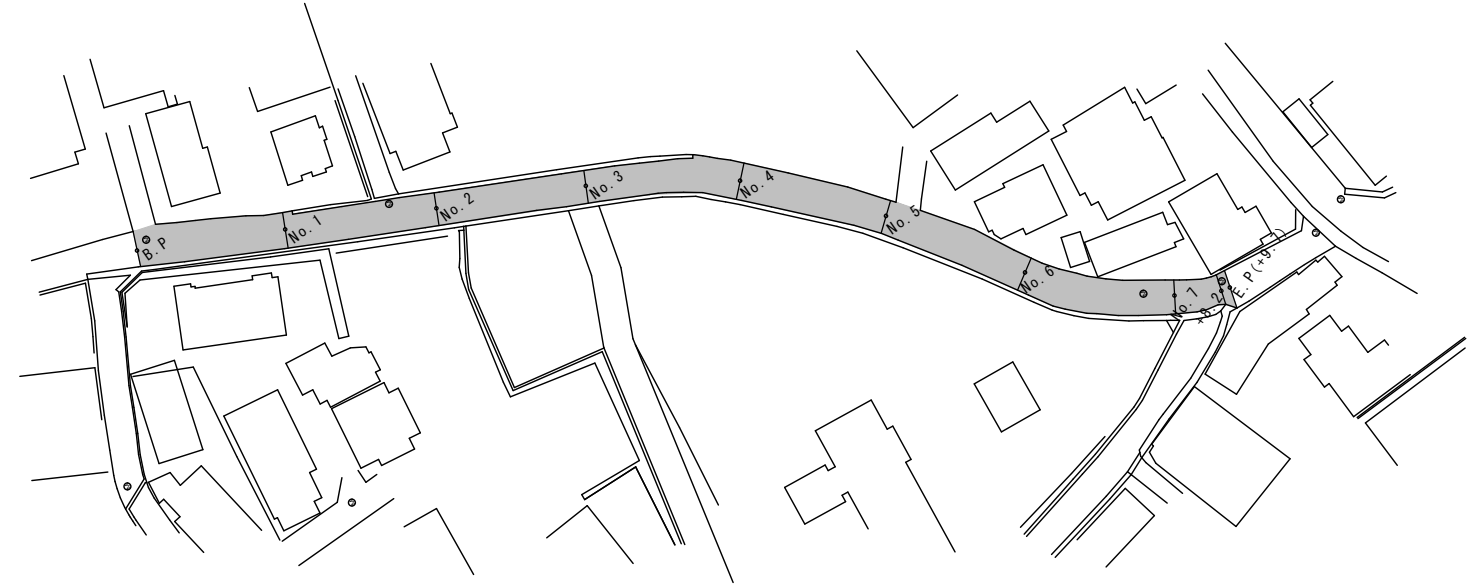
舗装展開図  
S=1:500



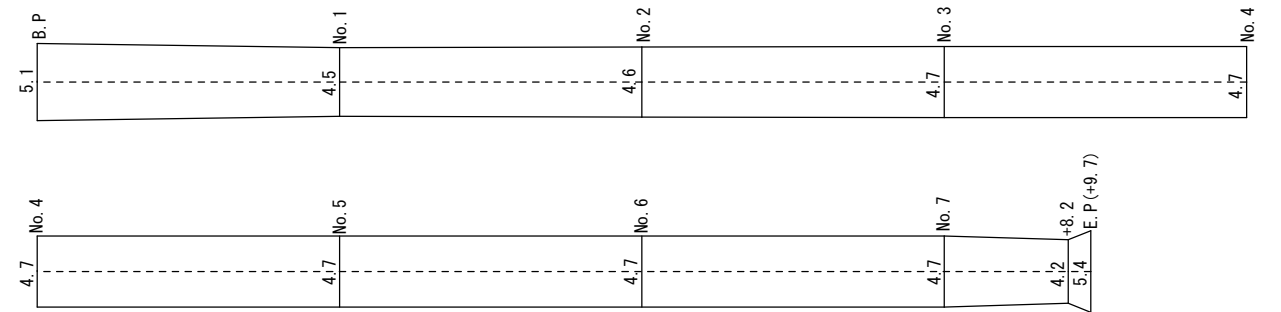
標準横断面  
S=1:50



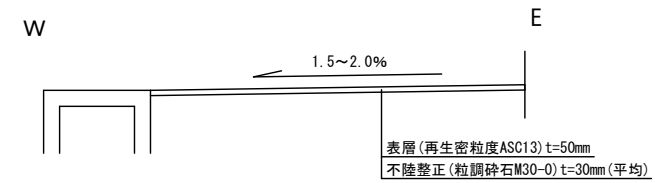
2号箇所  
污水②



舗装展開図  
S=1:500



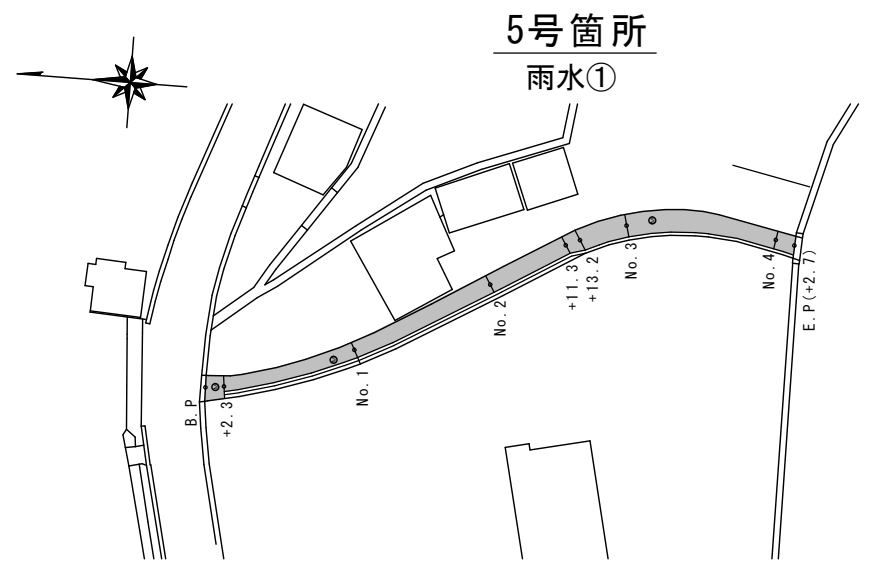
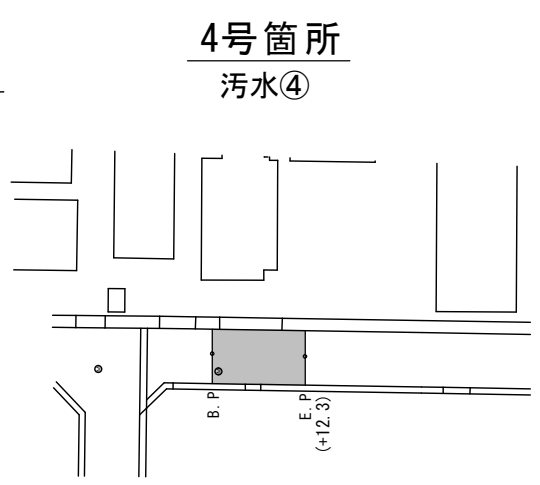
標準横断面  
S=1:50  
No. 4~E.P



工事名	路面復旧工事 (R8-1) (余フ)		
工事場所	甲府市 大里町 地内 外6箇所		
図面名称	平面図・舗装展開図・標準横断面図		
縮尺	図示	図面番号	1/2
甲府市上下水道局			

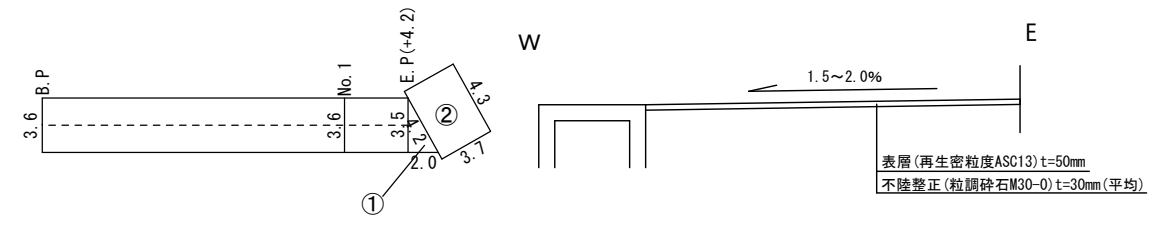


平面図 s=1/1000



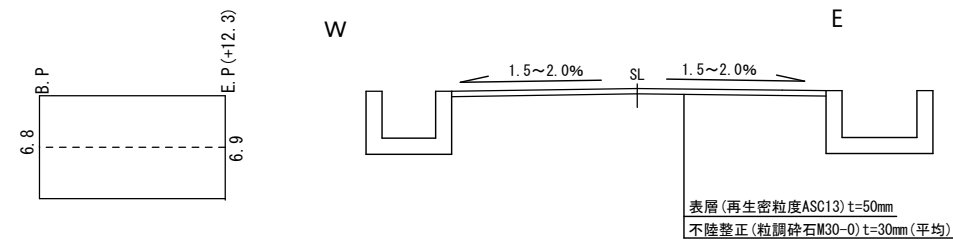
舗装展開図  
S=1:500

標準横断面図 S=1:50  
B.P~E.P

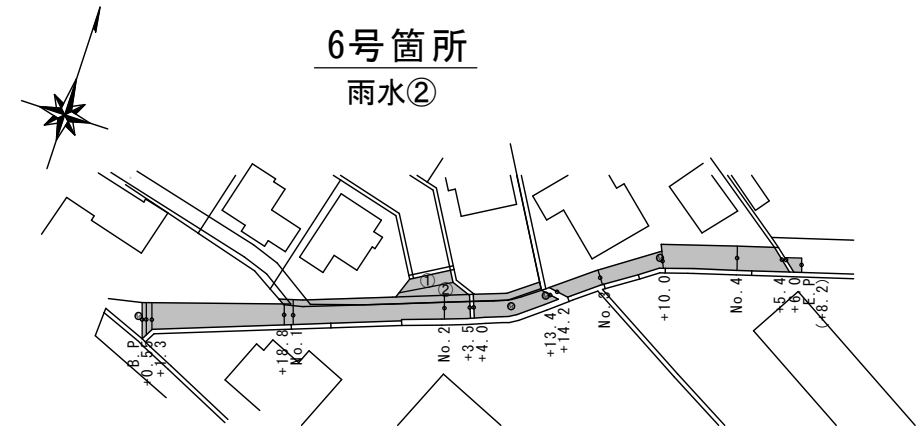
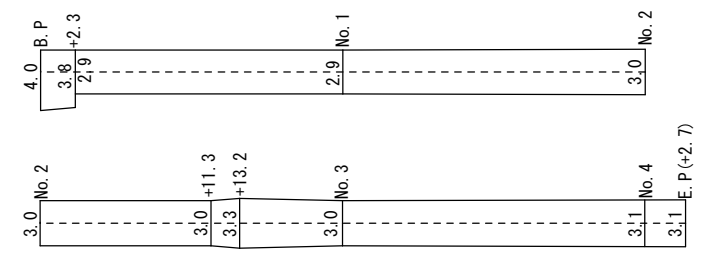


舗装展開図  
S=1:500

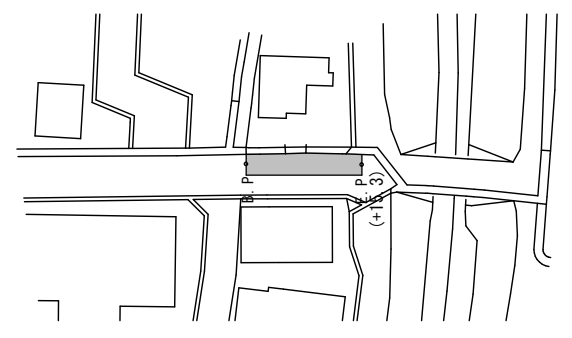
標準横断面図 S=1:50  
B.P~E.P



舗装展開図  
S=1:500

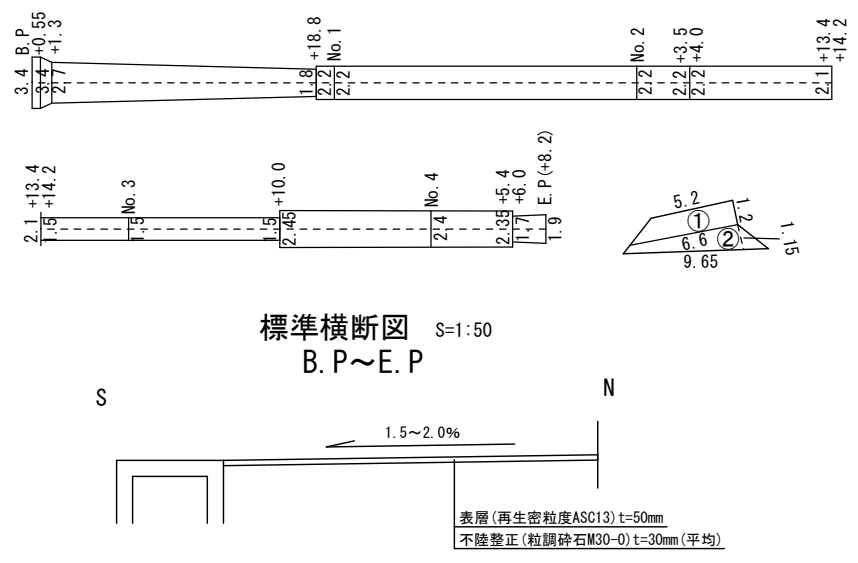


7号箇所  
雨水③



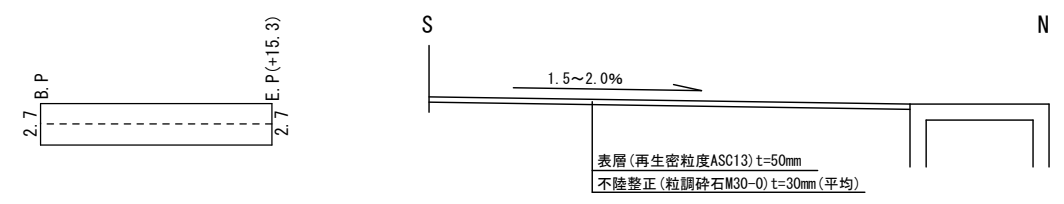
舗装展開図  
S=1:500

標準横断面図 S=1:50  
B.P~E.P

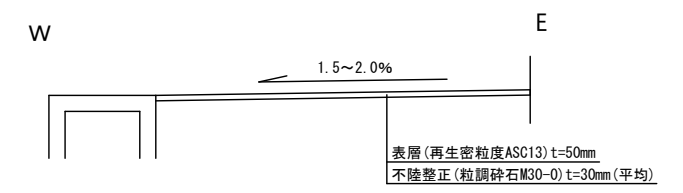


舗装展開図  
S=1:500

標準横断面図 S=1:50  
B.P~E.P



標準横断面図 S=1:50  
B.P~E.P



工事名	路面復旧工事 (R8-1) (余フ)		
工事場所	甲府市 大里町 地内 外6箇所		
図面名称	平面図・舗装展開図・標準横断面図		
縮尺	図示	図面番号	2/2
甲府市上下水道局			