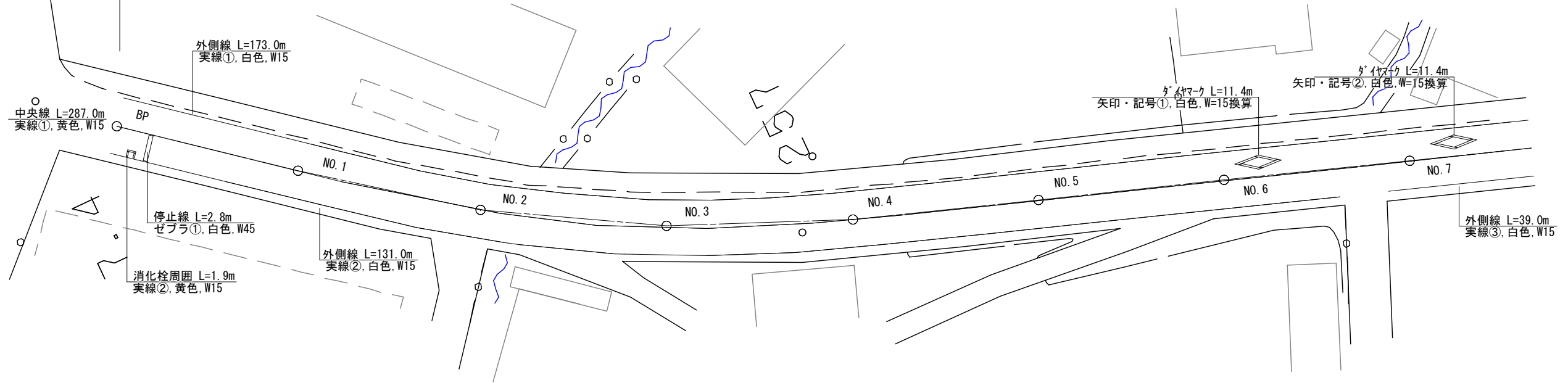
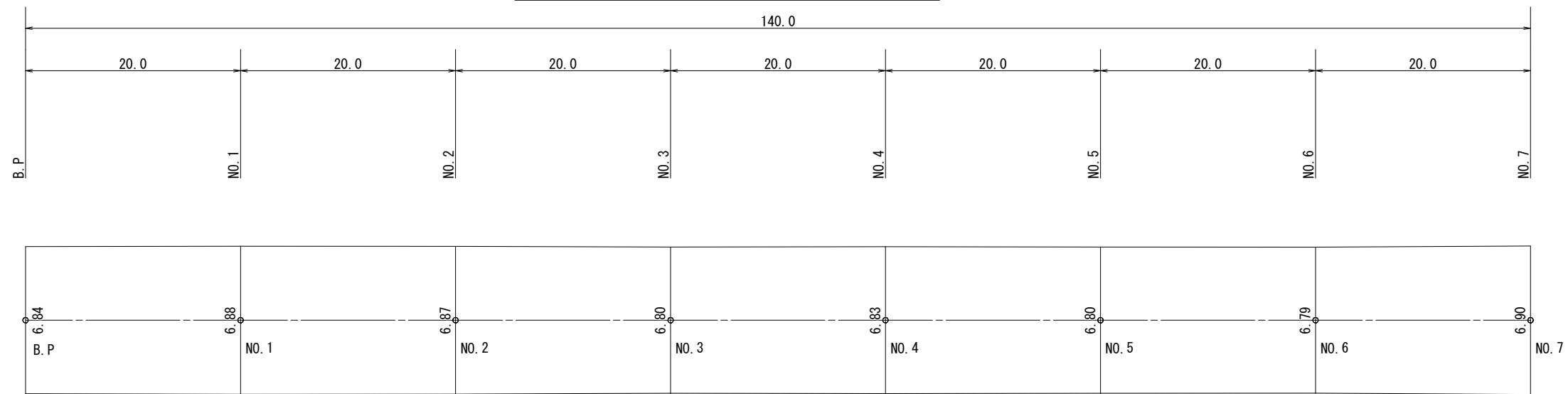


平面図 S=1:500

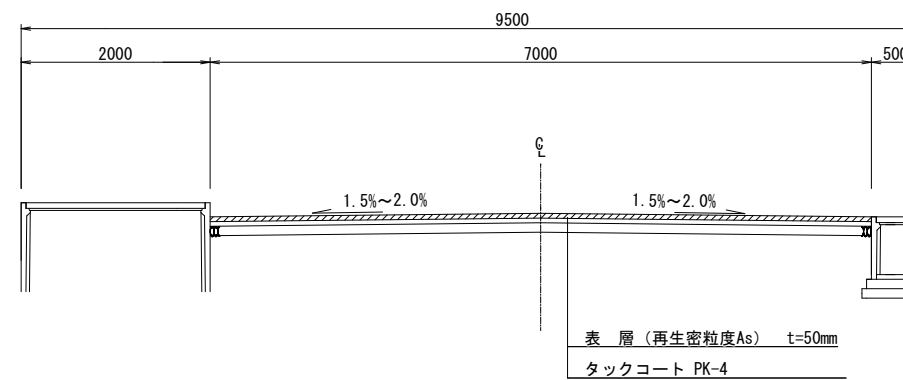
施工延長 L=291.6m 切削オーバーレイエ A=2072.5m² 区画線工 1式



舗装展開図 縦: S=1:250 横: S=1:500



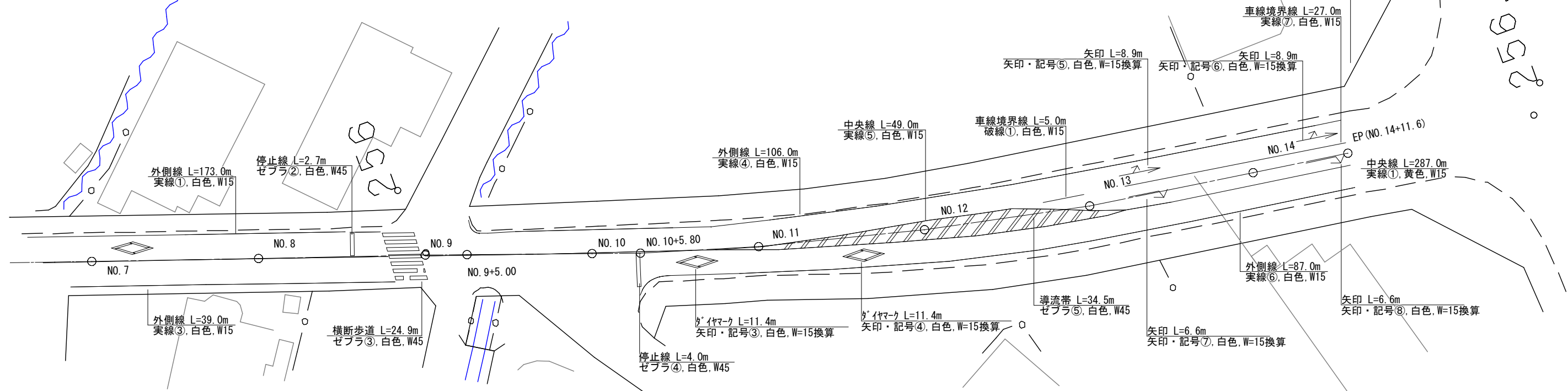
標準断面図 S=free



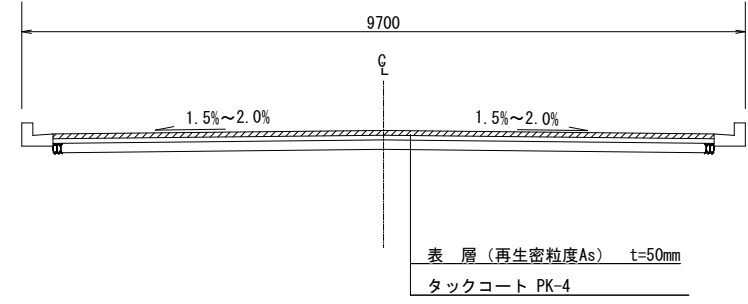
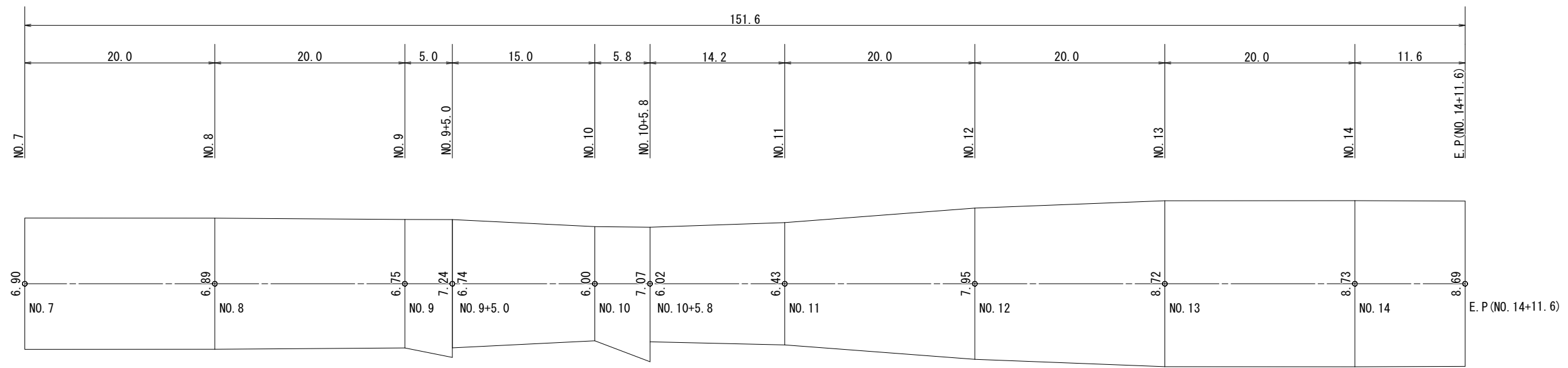
事業名	市道舗装事業		
工事名	市道舗装工事 (R8-2) (余フ)		
路線名	市道 高畑二日市場線 外		
図面名	図示		
図面番号	1/3	縮尺	図示
甲府市まちづくり部道路河川課			

平面図 S=1:500

施工延長 L=291.6m 切削オーバーレイ A=2072.5m² 区画線工 1式

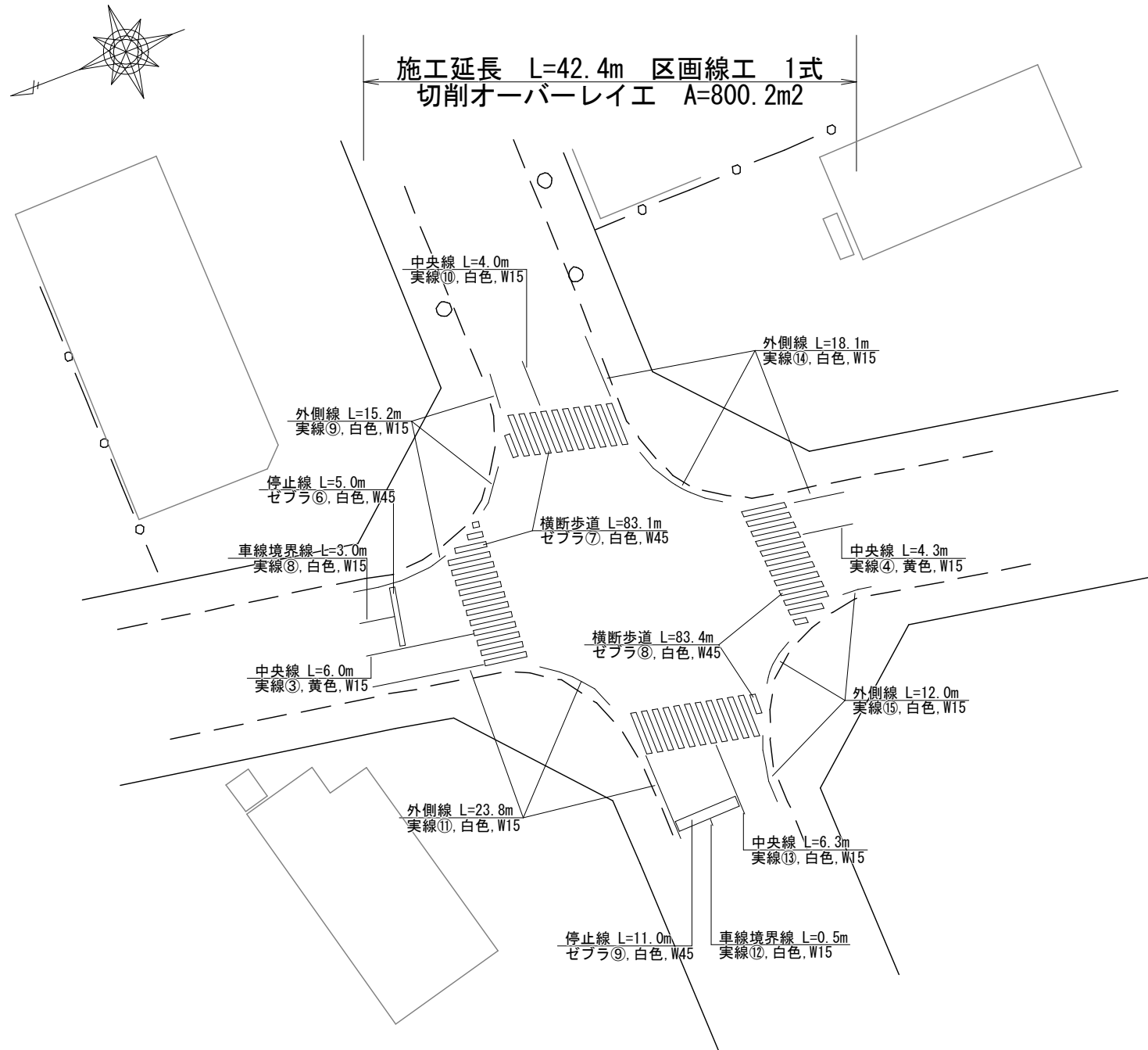


舗装展開図 縦: S=1:250 横: S=1:500

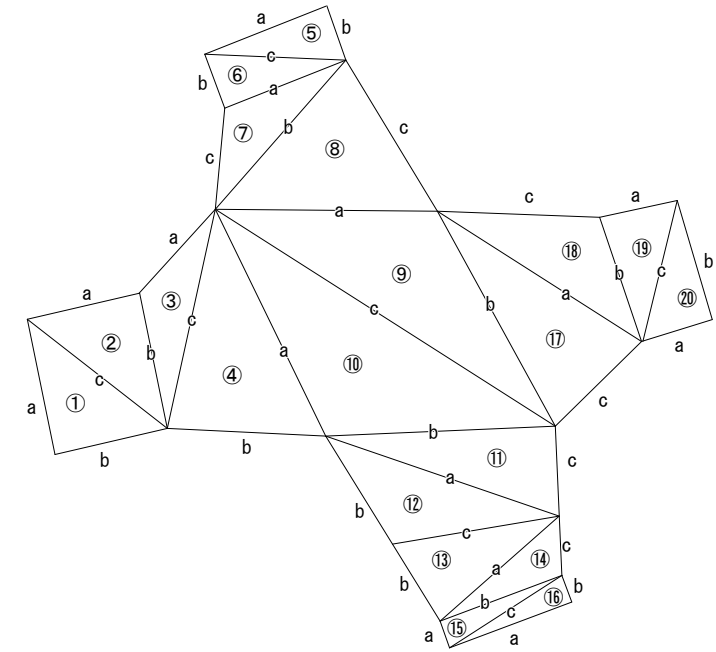


事業名	市道舗装事業		
工事名	市道舗装工事 (R8-2) (余フ)		
路線名	市道 高畑二日市場線 外		
図面名	図示		
図面番号	2/3	縮尺	図示
甲府市まちづくり部道路河川課			

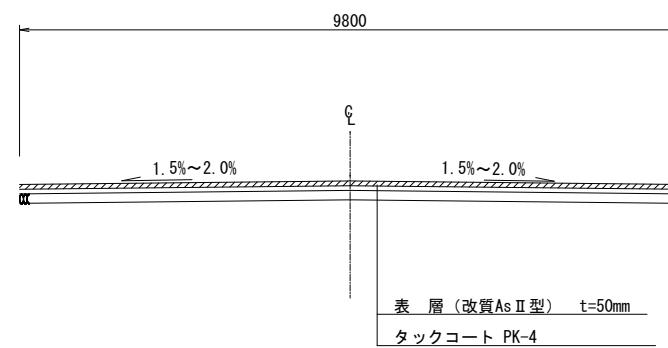
平面図 S=1:500



三斜求積図 S=free



標準断面図 S=free



事業名	市道舗装事業		
工事名	市道舗装工事 (R8-2) (余フ)		
路線名	市道 高畑二日市場線 外		
図面名	図示		
図面番号	3/3	縮尺	図示
甲府市まちづくり部道路河川課			