

-38724.492

+6357.229

(座標値種別：測量成果)

地番区域見出  
太田町

請求部	所在	甲府市太田町				地番	554番1		
出力縮尺	1/500	精度区分	甲二	座標系番号又は記号	Ⅷ	分類	地図(法第14条第1項)	種類	地籍図
作成年月日	平成27年2月			備付年月日(原図)	平成28年12月6日		補記事項		

これは地図に記録されている内容を証明した書面である。

令和6年2月27日  
甲府地方法務局

登記官

野田光広



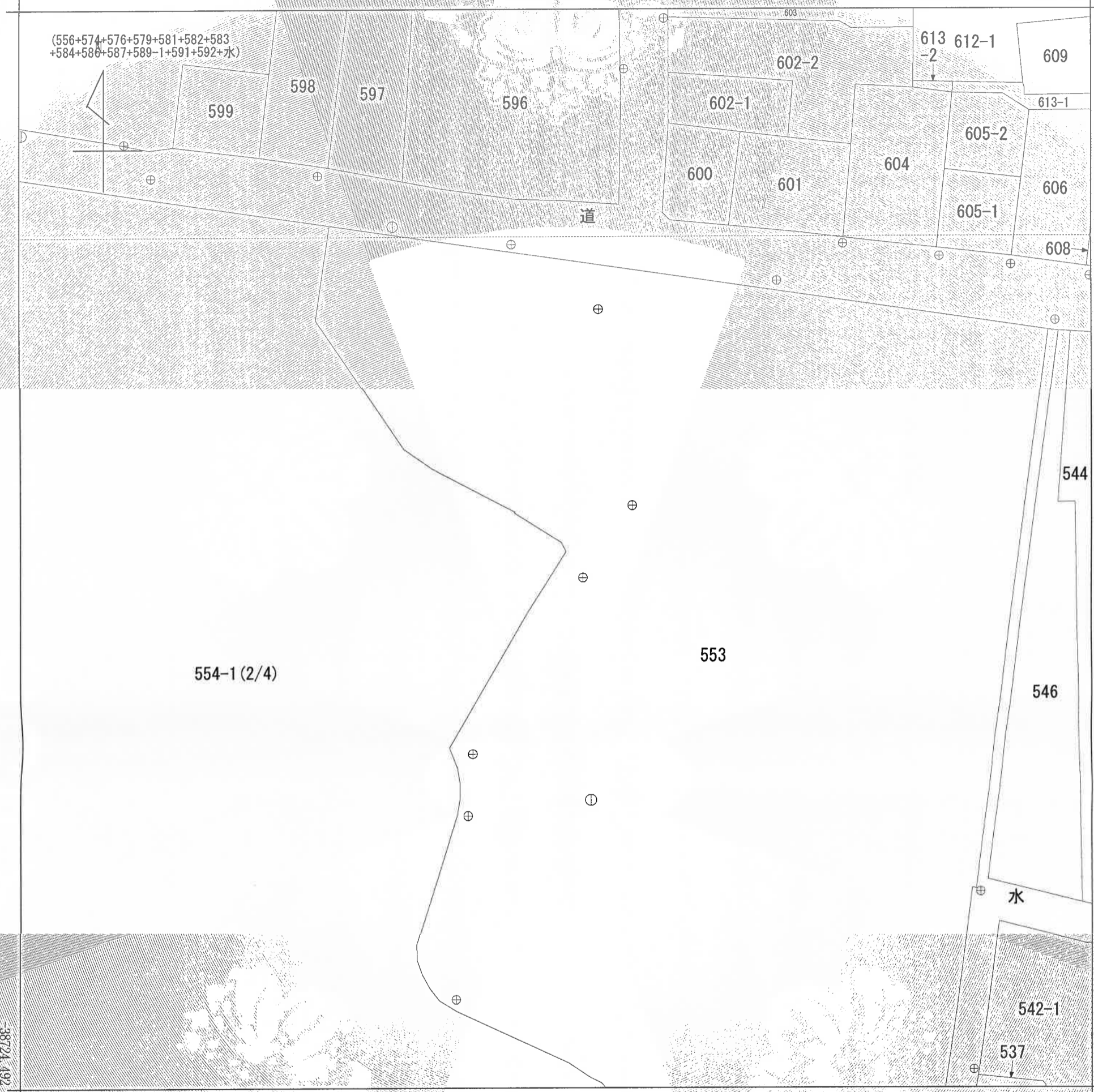
請求番号：4-1  
(1/4)

(座標値種別：測量成果)

+6607.229

-38598.492

(556+574+576+579+581+582+583  
+584+586+587+589-1+591+592+水)



554-1 (2/4)

553

546

544

水

542-1

537

+6482.229

(座標値種別：測量成果)

地番区域見出  
太田町

請求部	所在	甲府市太田町			地番	554番1			
出力縮尺	1/500	精度区分	甲二	座標系番号又は記号	VIII	分類	地図(法第14条第1項)	種類	地籍図
作成年月日	平成27年2月			備付年月日(原図)	平成28年12月6日		補記事項		

これは地図に記録されている内容を証明した書面である。

令和6年2月27日  
甲府地方法務局

登記官

野田光広



請求番号：4-1  
(2/4)

公用



+6357.229

(座標値種別：測量成果)

地番区域見出  
太田町

請求部	所在	甲府市太田町		地番	554番1				
出力縮尺	1/500	精度区分	甲三	座標系番号又は記号	VIII	分類	地図(法第14条第1項)	種類	地籍図
作成年月日	平成27年2月		備付年月日(原図)	平成28年12月6日		補記事項			

これは地図に記録されている内容を証明した書面である。

令和6年2月27日  
甲府地方法務局

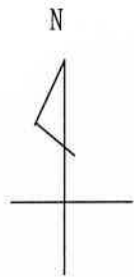
登記官

野田光広



請求番号：4-1  
(3/4)

公用



553

537

538

536

535

530-2

532-1

530-7

530-3

530-5

530-1

水

528

530-4

523

527

518

526

522

315-1

343-1

348

323

322

343-2

347

326

328

341

336-3

336-2

(342+349+350  
+351-3+356+364+道)

351-2

351-1

353

363-2

363-3

363-1

525

521-1

521-2

516-3

地番区域見出

太田町

請求部	所在	甲府市太田町				地番	554番1			
出力縮尺	1/500	精度区分	甲二	座標系番号又は記号	Ⅷ	分類	地図(法第14条第1項)		種類	地籍図
作成年月日	平成27年2月			備付年月日(原図)	平成28年12月6日		補記事項			

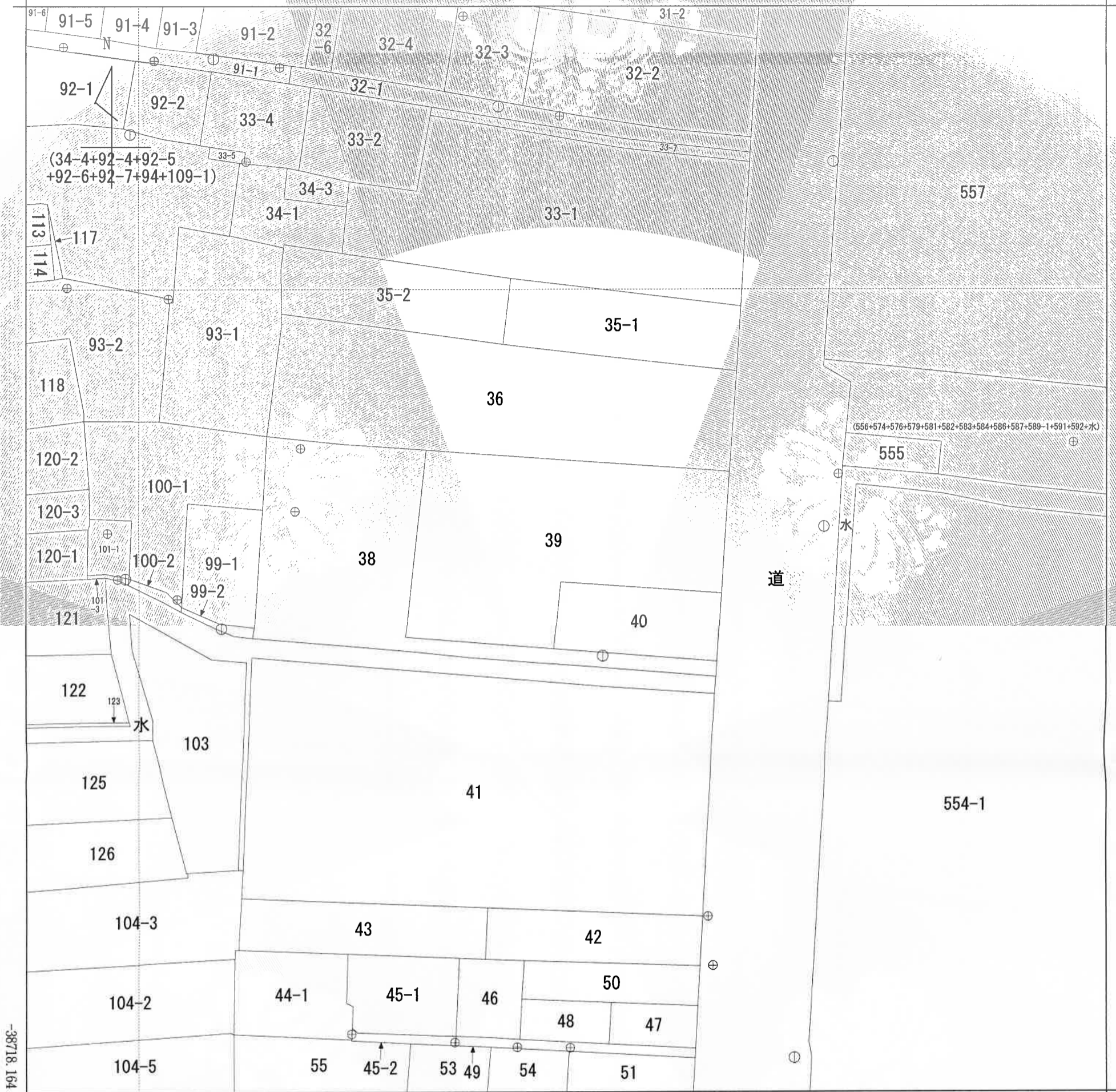
これは地図に記録されている内容を証明した書面である。

令和6年2月27日  
甲府地方法務局

登記官

野田光広





地番区域見出  
太田町

請求部分	所在	甲府市太田町				地番	39番	
出力尺	1/500	精度区分	甲二	座標系番号又は記号	VIII	分類	地図(法第14条第1項)	
種類	地籍図							
作成年月日	平成27年2月			備付年月日(原図)	平成28年12月6日		補事項	

これは地図に記録されている内容を証明した書面である。

令和6年2月27日  
甲府地方法務局

登記官

野田光広



請求番号：4-2  
(1/1)

公用

## 土地の詳細

○遊亀通り東側（動物園、子ども公園、第1駐車場 等）

地番	登記項目	地籍
太田町554-1	公園	30,090.00m <sup>2</sup>

○遊亀通り西側（第2駐車場 等）

地番	登記項目	地籍
太田町36	宅地	690.72m <sup>2</sup>
太田町38	宅地	483.80m <sup>2</sup>
太田町39	宅地	632.48m <sup>2</sup>
太田町40	宅地	148.00m <sup>2</sup>

●計 32,045.00m<sup>2</sup>