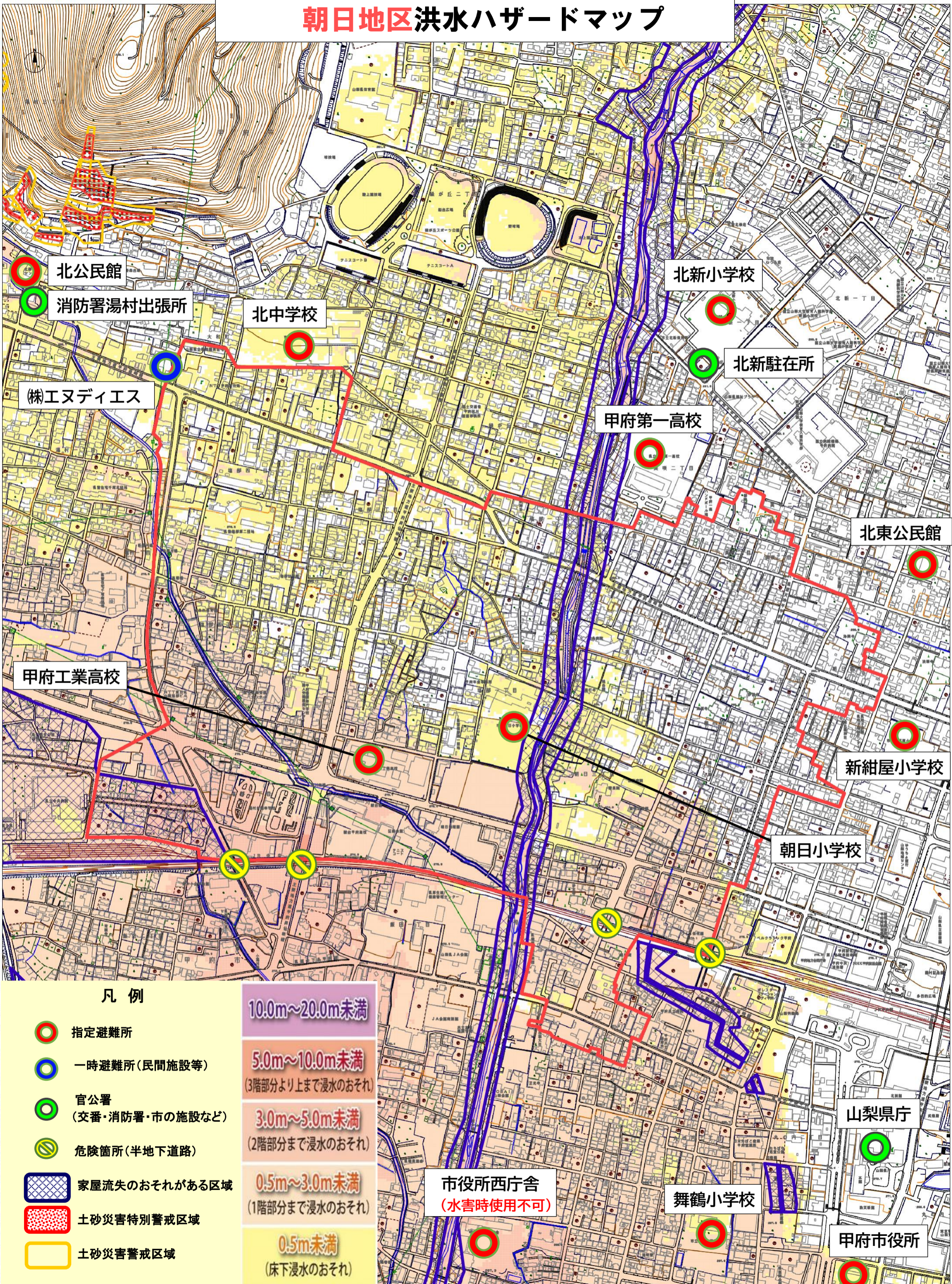









# 朝日地区洪水ハザードマップ



## 凡例

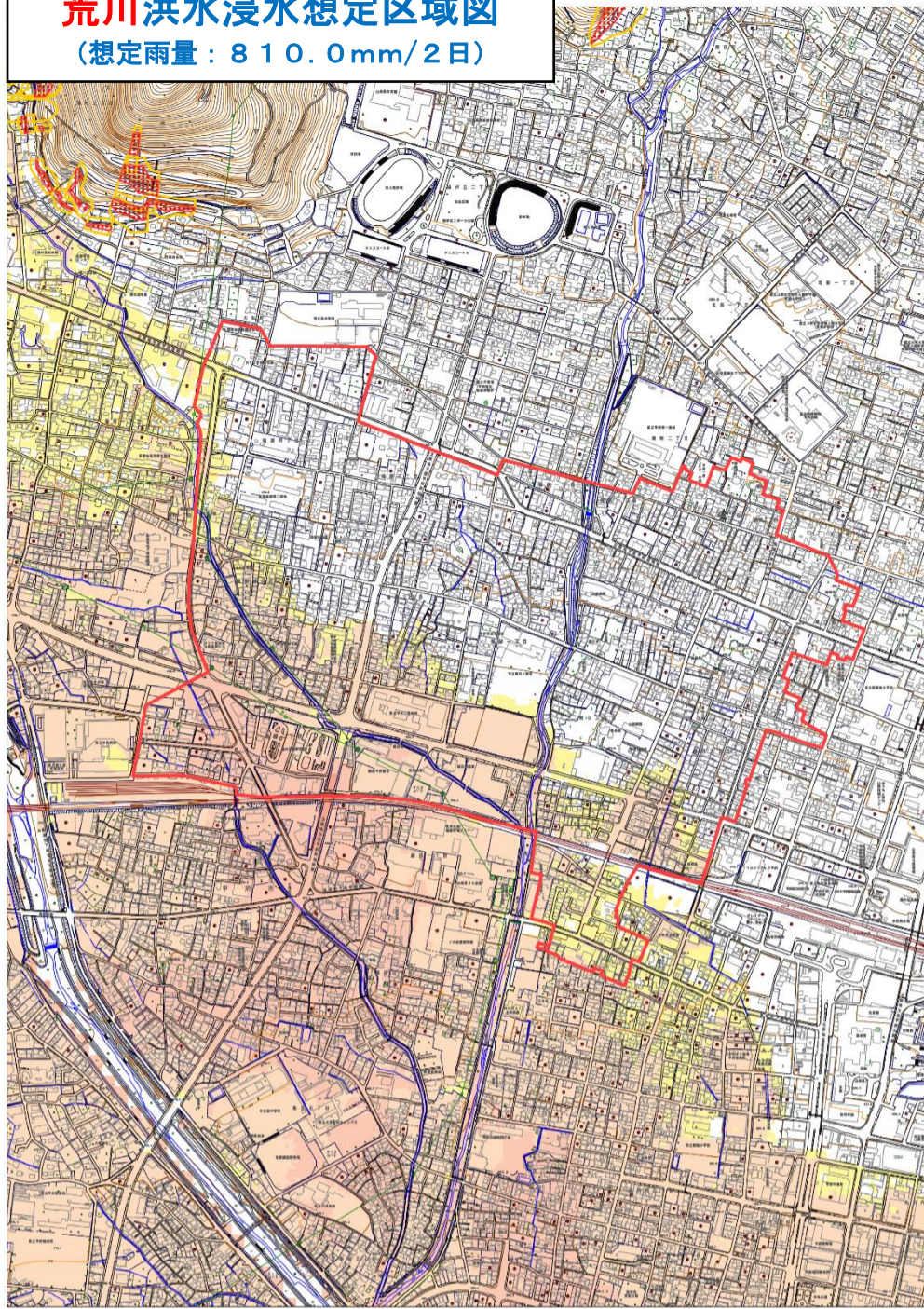
-  指定避難所
-  一時避難所(民間施設等)
-  官公署  
(交番・消防署・市の施設など)
-  危険箇所(半地下道路)
-  家屋流失のおそれがある区域
-  土砂災害特別警戒区域
-  土砂災害警戒区域

10.0m~20.0m未満
5.0m~10.0m未満 (3階部分より上まで浸水のおそれ)
3.0m~5.0m未満 (2階部分まで浸水のおそれ)
0.5m~3.0m未満 (1階部分まで浸水のおそれ)
0.5m未満 (床下浸水のおそれ)

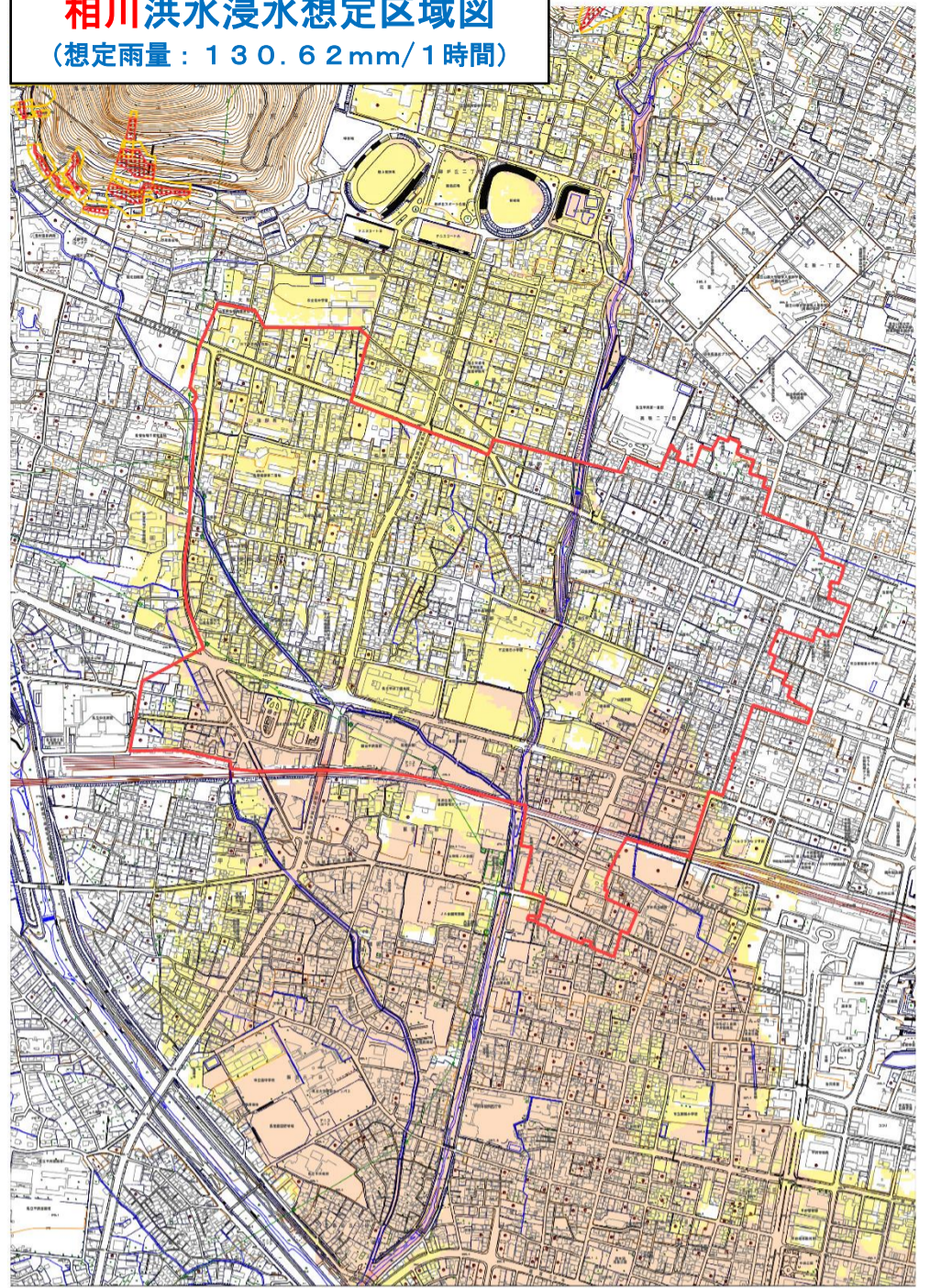
市役所西庁舎  
(水害時使用不可)

※この洪水ハザードマップは、対象河川の想定最大規模による洪水浸水想定区域を重ね合わせ、最大の浸水深を表示したものです。この洪水浸水想定区域以外においても浸水が発生する場合や、実際の浸水深は想定された水深と異なる場合があります。  
 ※この地図での地区の境界線(赤色)は、町丁の境界で引いているため、実際の地区の境界とは異なる場合があります。また、土地・建物などの状況は、現状とは異なる場合があります。

**荒川洪水浸水想定区域図**  
(想定雨量：810.0mm/2日)



**相川洪水浸水想定区域図**  
(想定雨量：130.62mm/1時間)



※「家屋流失のおそれがある区域」は表面のマップでご確認ください。