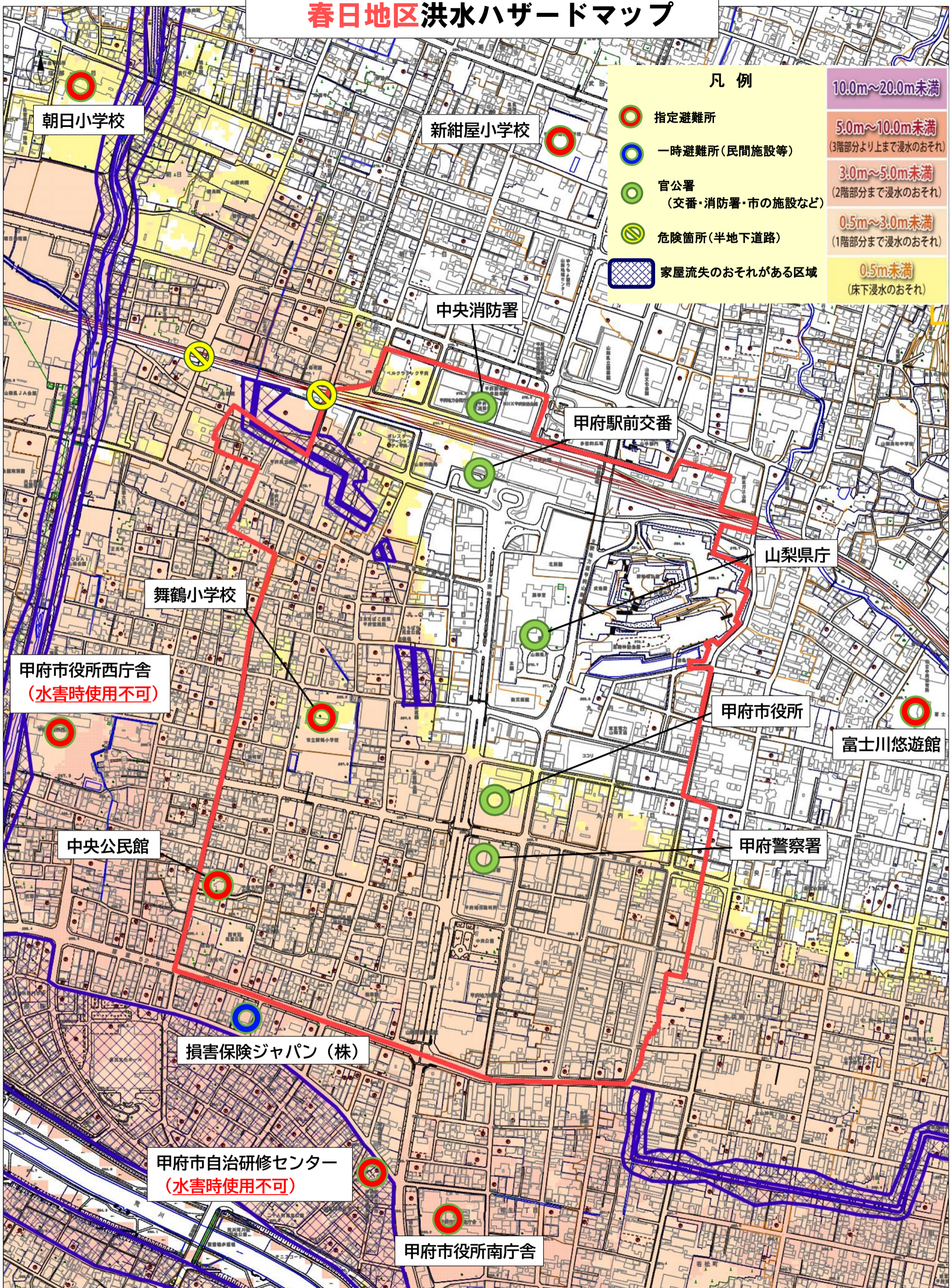


春日地区洪水ハザードマップ



凡例

- 指定避難所
- 一時避難所(民間施設等)
- 官公署
(交番・消防署・市の施設など)
- 危険箇所(半地下道路)
- 家屋流失のおそれがある区域

10.0m~20.0m未満
5.0m~10.0m未満 (3階部分より上まで浸水のおそれ)
3.0m~5.0m未満 (2階部分まで浸水のおそれ)
0.5m~3.0m未満 (1階部分まで浸水のおそれ)
0.5m未満 (床下浸水のおそれ)

朝日小学校

新紺屋小学校

中央消防署

甲府駅前交番

山梨県庁

舞鶴小学校

甲府市役所西庁舎
(水害時使用不可)

甲府市役所

富士川悠遊館

中央公民館

甲府警察署

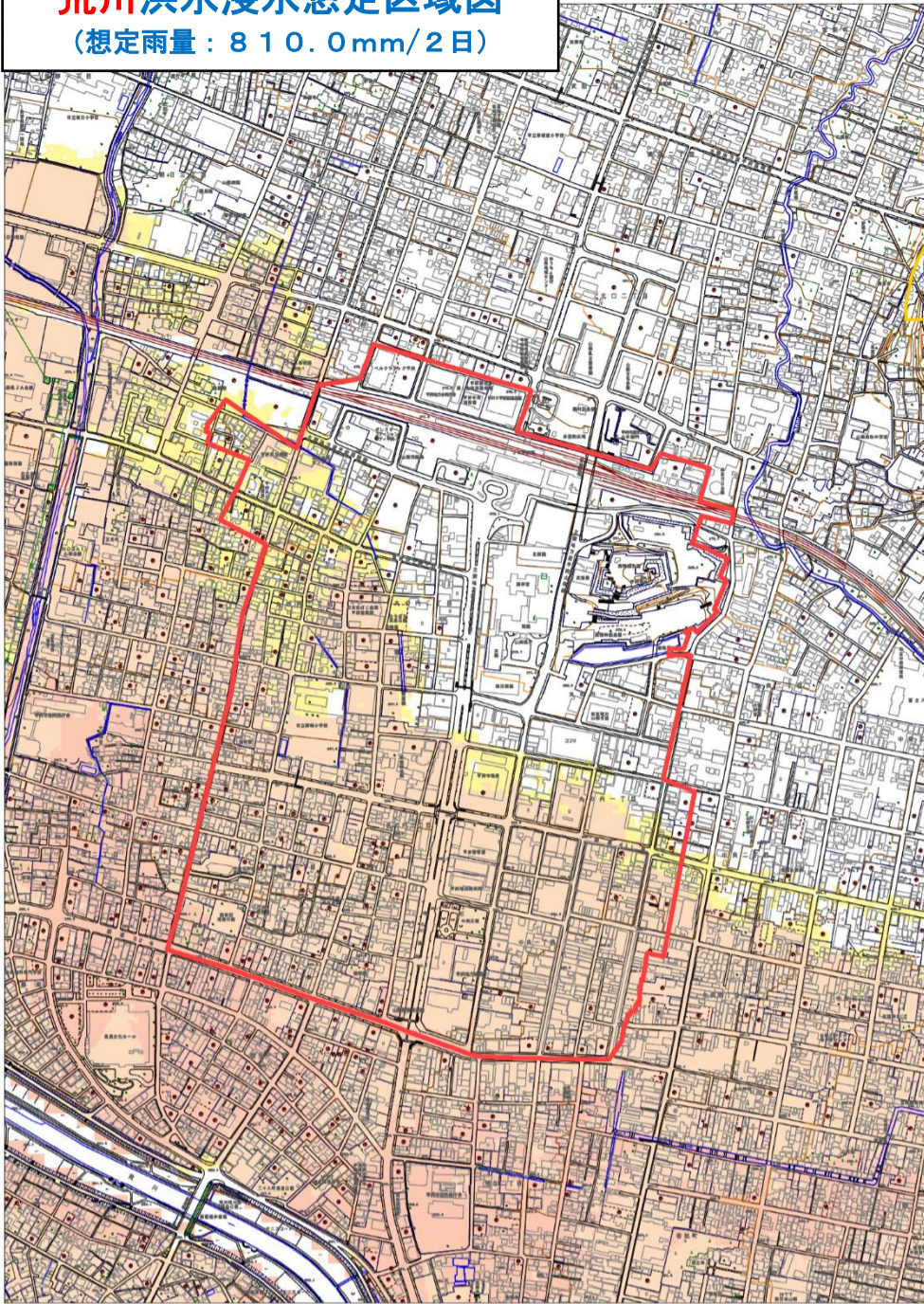
損害保険ジャパン(株)

甲府市自治研修センター
(水害時使用不可)

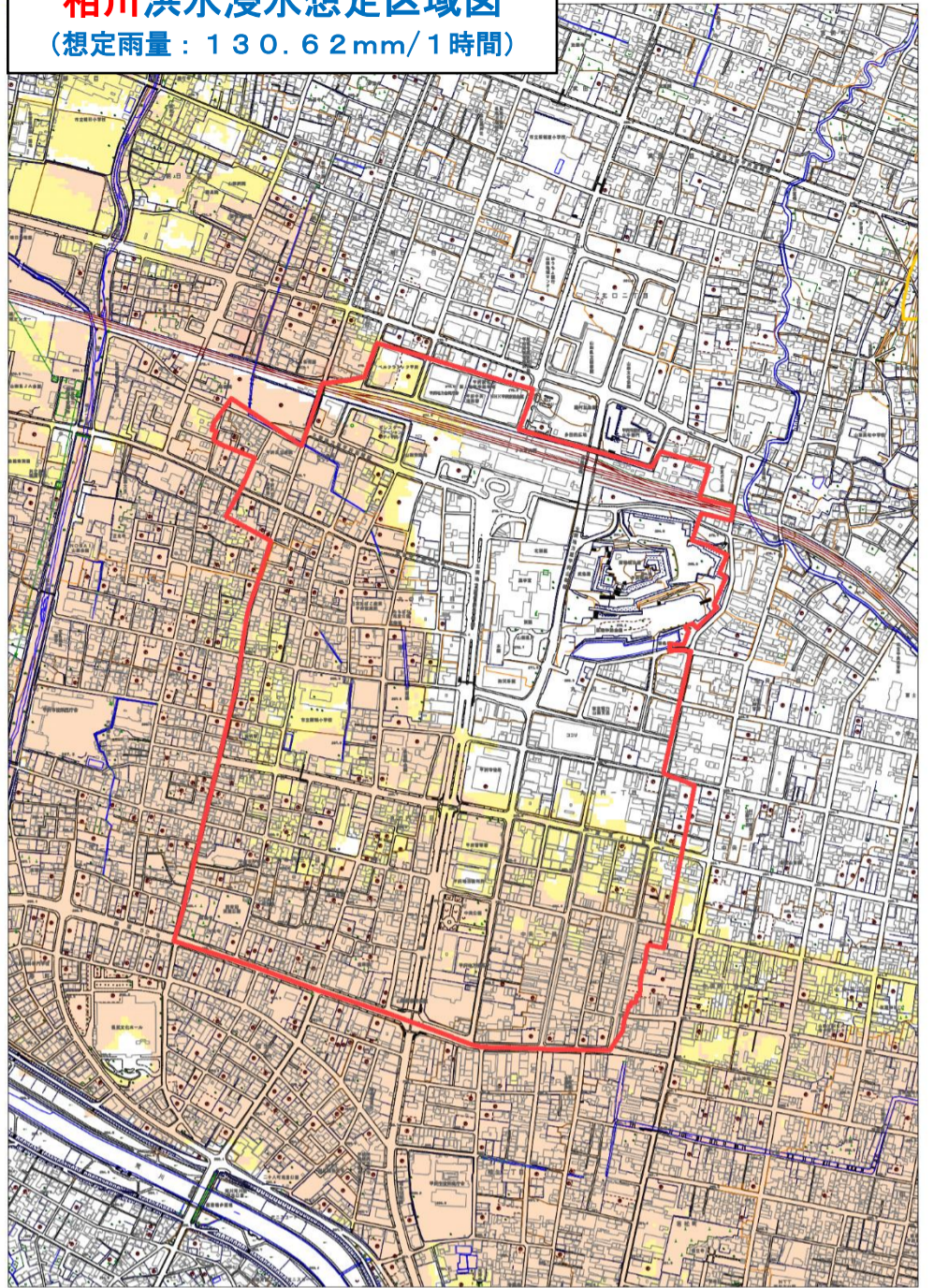
甲府市役所南庁舎

※この洪水ハザードマップは、対象河川の想定最大規模による洪水浸水想定区域を重ね合わせ、最大の浸水深を表示したものです。この洪水浸水想定区域以外においても浸水が発生する場合や、実際の浸水深は想定された水深と異なる場合があります。
 ※この地図での地区の境界線(赤色)は、町丁の境界で引いているため、実際の地区の境界とは異なる場合があります。また、土地・建物などの状況は、現状とは異なる場合があります。

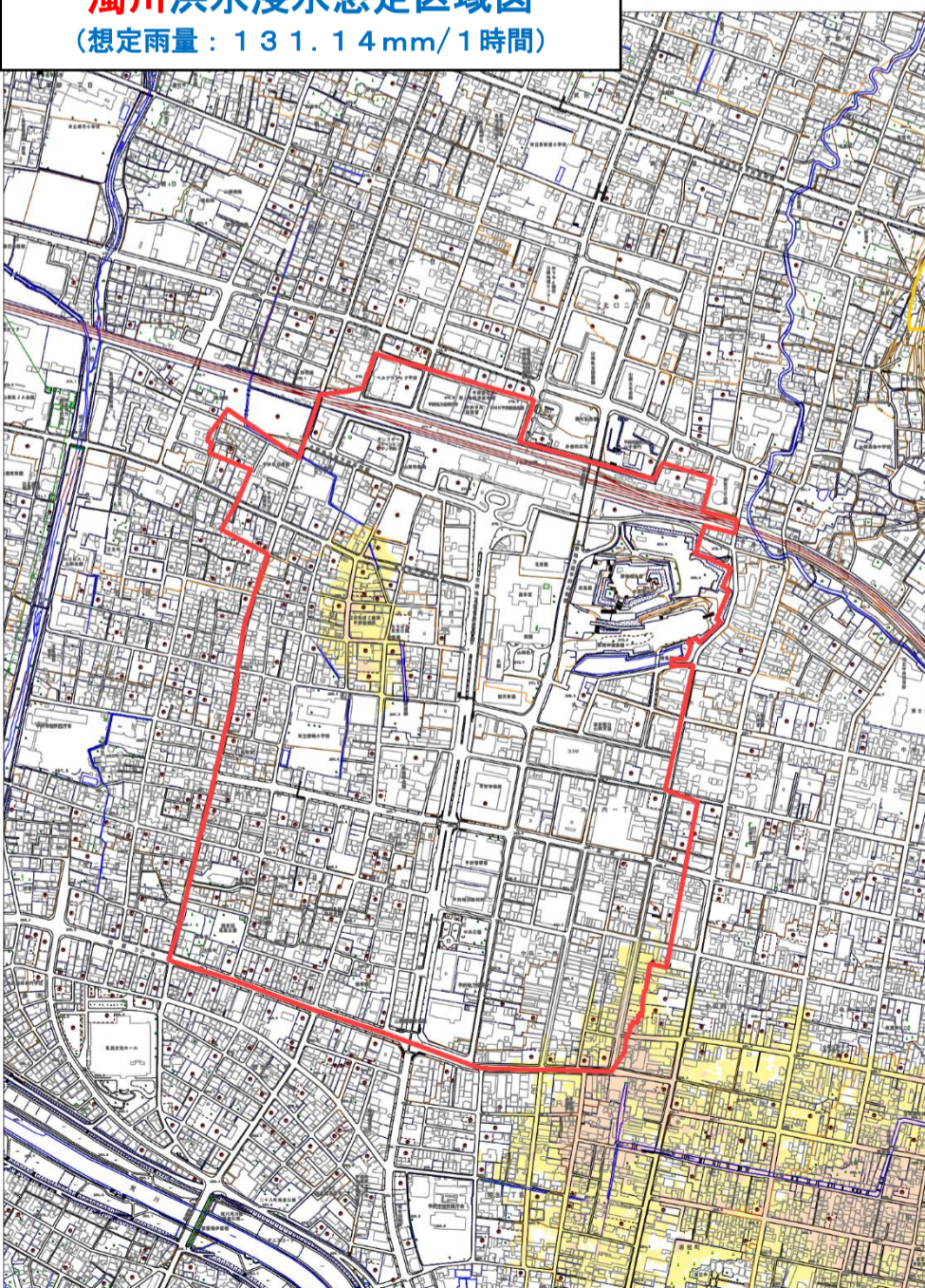
荒川洪水浸水想定区域図
(想定雨量：810.0mm/2日)



相川洪水浸水想定区域図
(想定雨量：130.62mm/1時間)



濁川洪水浸水想定区域図
(想定雨量：131.14mm/1時間)



※「家屋流失のおそれがある区域」は表面のマップでご確認ください。