

琢美地区洪水ハザードマップ



かえで支援学校

富士川悠遊館

里垣小学校

東中学校
(水害時はかえで支援学校を使用)

教育研修所

市立図書館

城東交番







善誘館小学校

総合市民会館

東小学校

湯田小学校

凡例

-  指定避難所
-  一時避難所(民間施設等)
-  官公署
(交番・消防署・市の施設など)
-  家屋流失のおそれがある区域
-  土砂災害特別警戒区域
-  土砂災害警戒区域

10.0m~20.0m未満

5.0m~10.0m未満

(3階部分より上まで浸水のおそれ)

3.0m~5.0m未満

(2階部分まで浸水のおそれ)

0.5m~3.0m未満

(1階部分まで浸水のおそれ)

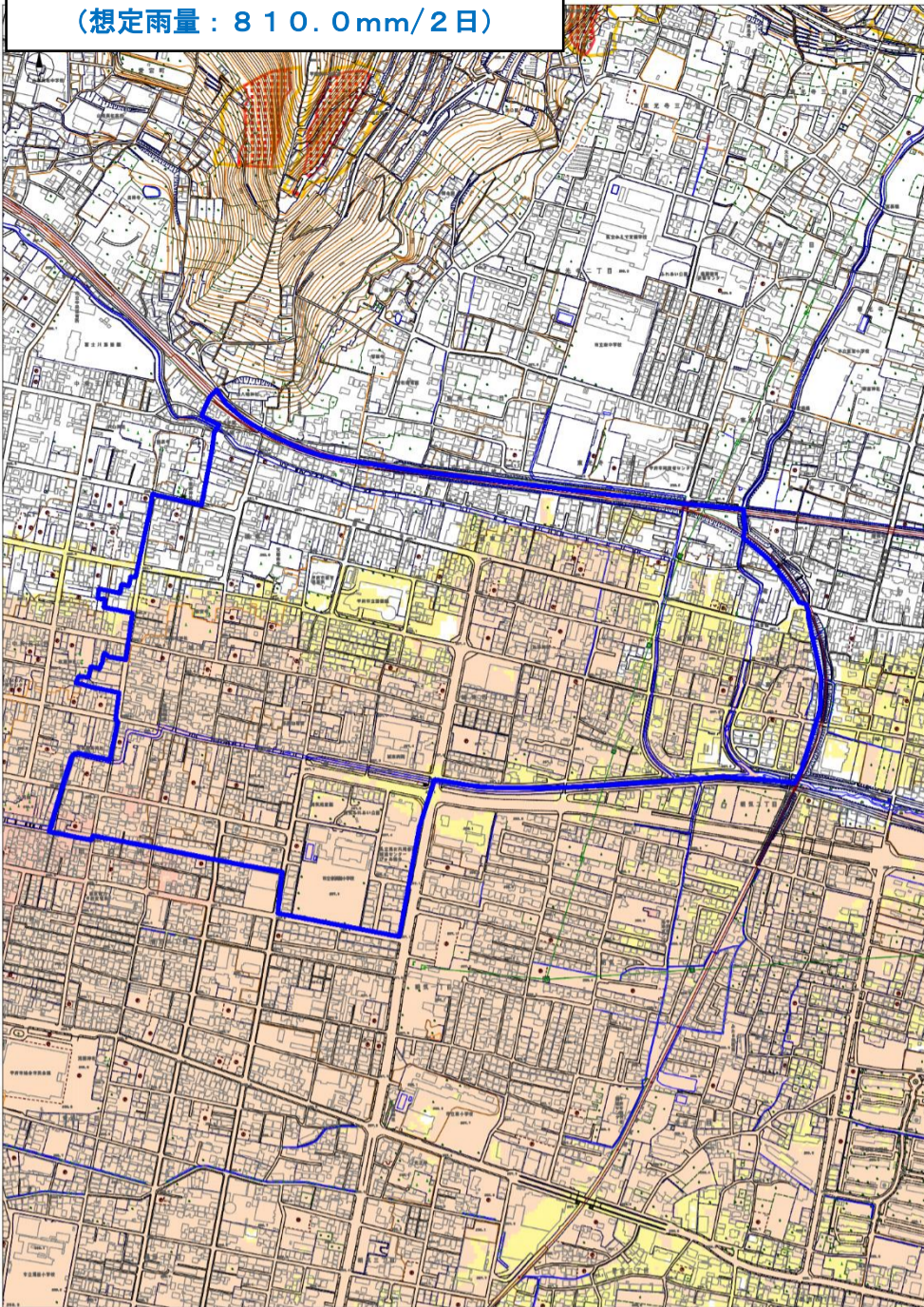
0.5m未満

(床下浸水のおそれ)

※この洪水ハザードマップは、対象河川の想定最大規模による洪水浸水想定区域を重ね合わせ、最大の浸水深を表示したものです。この洪水浸水想定区域以外においても浸水が発生する場合や、実際の浸水深は想定された水深と異なる場合があります。
 ※この地図での地区の境界線(青色)は、町丁の境界で引いているため、実際の地区の境界とは異なる場合があります。また、土地・建物などの状況は、現状とは異なる場合があります。

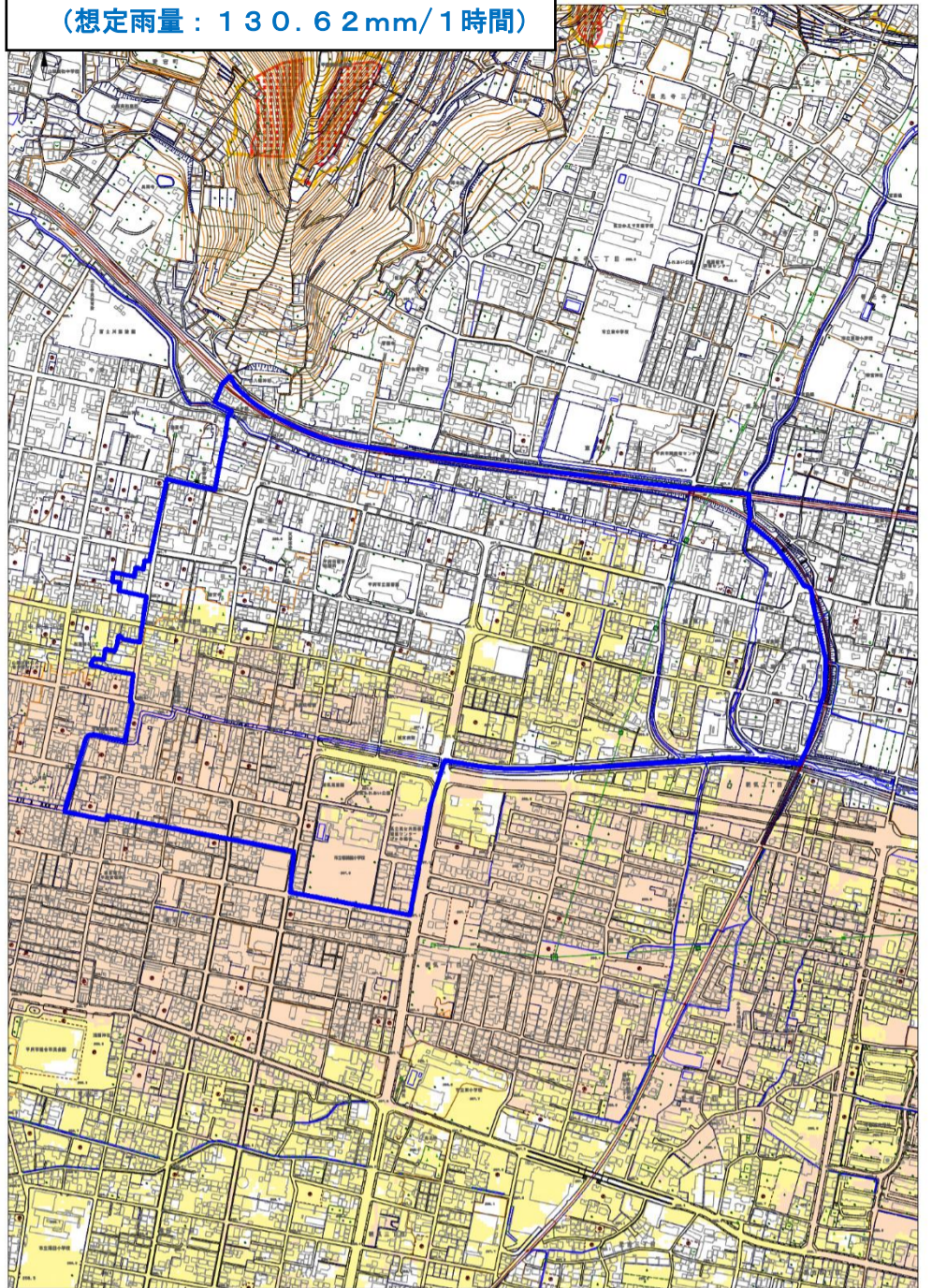
荒川洪水浸水想定区域図

(想定雨量：810.0mm/2日)



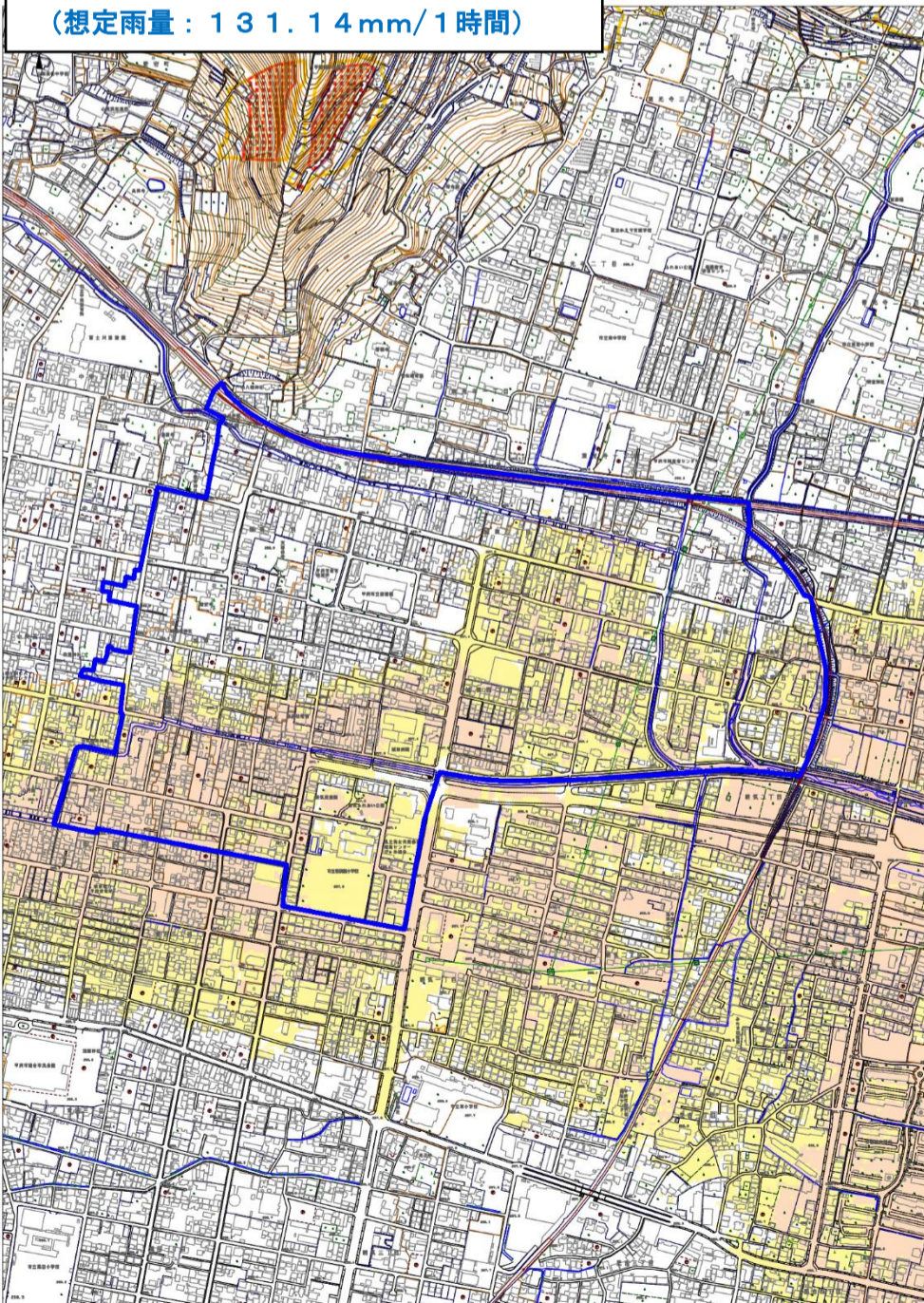
相川洪水浸水想定区域図

(想定雨量：130.62mm/1時間)



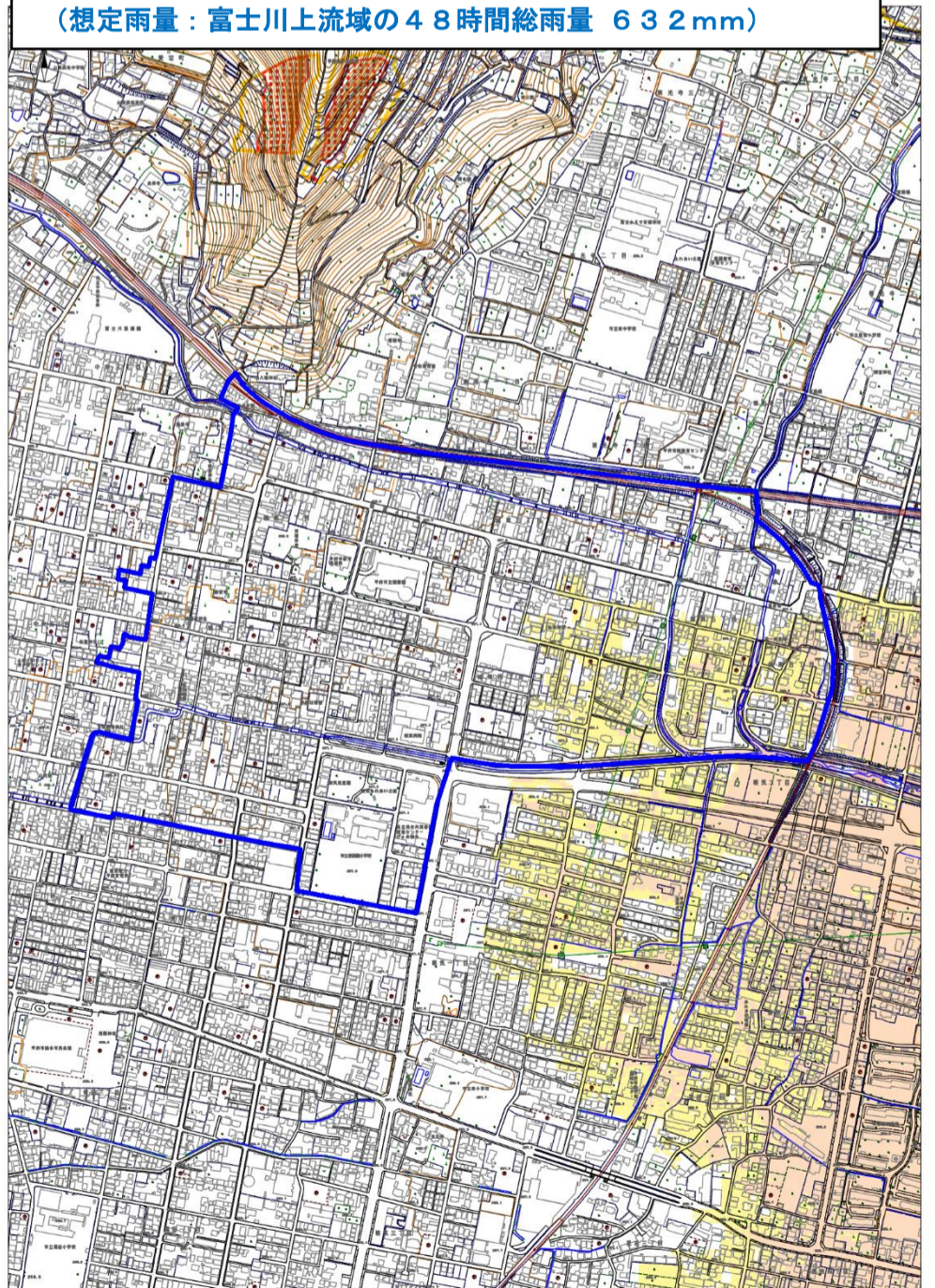
濁川洪水浸水想定区域図

(想定雨量：131.14mm/1時間)



笛吹川洪水浸水想定区域図

(想定雨量：富士川上流域の48時間総雨量 632mm)



※「家屋流失のおそれがある区域」は表面のマップでご確認ください。